

แผนพัฒนาท้องถิ่น
(พ.ศ. 2566 – 2570)
แก้ไขครั้งที่ 1 / 2566



องค์การบริหารส่วนตำบลราวต้นจันทร์
อำเภอศรีสำโรง จังหวัดสุโขทัย

งานนโยบายและแผน
สำนักปลัด
โทรศัพท์ 055-615480

คำนำ

แผนพัฒนาท้องถิ่น (พ.ศ.๒๕๖๖ - ๒๕๗๐) แก้ไข ครั้งที่ ๑/๒๕๖๖ เล่มนี้จัดทำขึ้นตามหนังสือกระทรวงมหาดไทย ที่ มท ๐๘๑๐.๓/ว ๖๐๘๖ ลงวันที่ ๑๙ สิงหาคม ๒๕๖๕ เรื่องการชักชวนแนวทางการปฏิบัติการใช้แผนพัฒนาท้องถิ่นขององค์กรปกครองส่วนท้องถิ่นเพื่อจัดทำบริการสาธารณะหรือกิจกรรมสาธารณะข้อ ๑๒ หน้าที่ ๕๘ เมื่อมีราชกิจจานุเบกษาประกาศใช้แผนพัฒนาเศรษฐกิจและสังคมแห่งชาติ ฉบับที่ ๑๓ (พ.ศ.๒๕๖๖ - ๒๕๗๐) ให้องค์กรปกครองส่วนท้องถิ่นนำแผนพัฒนาเศรษฐกิจและสังคมแห่งชาติ ฉบับที่ ๑๓ มาระบุใช้ในส่วนที่สอดคล้องหรือเชื่อมโยงกับการพัฒนาท้องถิ่นขององค์กรปกครองส่วนท้องถิ่น ในส่วนที่ ๒ ยุทธศาสตร์ขององค์กรปกครองส่วนท้องถิ่น และส่วนที่ ๓ การนำแผนพัฒนาไปสู่การปฏิบัติ โดยใช้หมุดหมายเป็นแนวทางหรือกรอบของความสอดคล้องหรือเชื่อมโยง โดยนำมาปรับใช้กับการพัฒนาท้องถิ่นของตนเองได้ตามความเหมาะสม โดยการแก้ไขดังกล่าวเป็นอำนาจของผู้บริหารท้องถิ่นในการดำเนินการ โดยนำข้อ ๔ และข้อ ๒๑ แห่งระเบียบกระทรวงมหาดไทยว่าด้วยการจัดทำแผนพัฒนาขององค์กรปกครองส่วนท้องถิ่น พ.ศ.๒๕๔๘ และที่แก้ไขเพิ่มเติมถึง (ฉบับที่ ๓) พ.ศ.๒๕๖๑ มาปฏิบัติโดยอนุโลม และใช้คำว่าแก้ไขเป็นอำนาจของผู้บริหารท้องถิ่น และให้ดำเนินการให้แล้วเสร็จภายใน ๑๒๐ วัน นับแต่วันประกาศในราชกิจจานุเบกษา

เพื่อให้แผนพัฒนาท้องถิ่นขององค์กรบริหารส่วนตำบลราวตันจันทร์ มีความสอดคล้องกับยุทธศาสตร์ชาติ ๒๐ ปี (พ.ศ.๒๕๖๑ - ๒๕๘๐) แผนพัฒนาเศรษฐกิจและสังคมแห่งชาติ ฉบับที่ ๑๓ (พ.ศ.๒๕๖๖ - ๒๕๗๐) เป้าหมายการพัฒนาที่ยั่งยืน (Sustainable Development Goals: SDGs) แผนพัฒนาจังหวัด/กลุ่มจังหวัด/ภาค ยุทธศาสตร์การพัฒนาขององค์กรปกครองส่วนท้องถิ่นในเขตจังหวัดมีความสัมพันธ์ในเชิงพื้นที่และเป็นการบูรณาการเชิงยุทธศาสตร์ตามระเบียบกระทรวงมหาดไทยว่าด้วยการจัดทำแผนพัฒนาขององค์กรปกครองส่วนท้องถิ่น พ.ศ.๒๕๔๘ และที่แก้ไขเพิ่มเติมถึง (ฉบับที่ ๓) พ.ศ.๒๕๖๑ จึงได้ดำเนินการแก้ไขแผนพัฒนาท้องถิ่นดังกล่าวขึ้น เพื่อเป็นกรอบแนวทางในการพัฒนาตำบลราวตันจันทร์ต่อไป

องค์กรบริหารส่วนตำบลราวตันจันทร์

มกราคม ๒๕๖๖

สารบัญ

| | หน้า |
|--|------|
| ส่วนที่ 1 สภาพทั่วไปและข้อมูลพื้นฐาน | |
| 1. ด้านกายภาพ | 1 |
| 2. ด้านการเมือง/การปกครอง | 11 |
| 3. ประชากร | 12 |
| 4. สภาพทางสังคม | 14 |
| 5. ระบบบริการพื้นฐาน | 18 |
| 6. ระบบเศรษฐกิจ | 19 |
| 7. ศาสนา ประเพณี วัฒนธรรม | 21 |
| 8. ทรัพยากรธรรมชาติ | 21 |
| 9. อื่นๆ | 22 |
| ส่วนที่ 2 ยุทธศาสตร์องค์กรปกครองส่วนท้องถิ่น | |
| 1. ความสัมพันธ์ระหว่างแผนพัฒนาระดับมหภาค | 23 |
| - แผนยุทธศาสตร์ชาติ 20 ปี | 24 |
| - แผนพัฒนาเศรษฐกิจและสังคมแห่งชาติ ฉบับที่ 13 | 25 |
| - แผนพัฒนาภาค/แผนพัฒนากลุ่มจังหวัด/แผนพัฒนาจังหวัด | 25 |
| 2. ยุทธศาสตร์ขององค์กรปกครองส่วนท้องถิ่น | 32 |
| - วิสัยทัศน์ | 32 |
| - ยุทธศาสตร์ | 32 |
| - เป้าประสงค์ | 32 |
| - ตัวชี้วัด | 33 |
| - ค่าเป้าหมาย | 34 |
| - กลยุทธ์/แนวทางการพัฒนา | 35 |
| - จุดยืนทางยุทธศาสตร์ | 36 |
| - ความเชื่อมโยงของยุทธศาสตร์ในภาพรวม | 38 |

ส่วนที่ 3 การนำแผนพัฒนาท้องถิ่นไปสู่การปฏิบัติ

1. บัญชีโครงการพัฒนาท้องถิ่น

| | | |
|-------------------------|---------------|-----|
| -บัญชีสรุปโครงการพัฒนา | (แบบ ผ.01) | 43 |
| -บัญชีสรุปโครงการพัฒนา | (แบบ ผ.01/1) | 45 |
| -รายละเอียดโครงการพัฒนา | (แบบ ผ.02) | 46 |
| -รายละเอียดโครงการพัฒนา | (แบบ ผ.02/1) | 91 |
| -รายละเอียดโครงการพัฒนา | (แบบ ผ.02/2) | 108 |
| -บัญชีครุภัณฑ์ | (แบบ ผ.03) | 114 |

ส่วนที่ 4 การติดตามและประเมินผล

| | |
|--|-----|
| 1. การติดตามและประเมินผลยุทธศาสตร์ | 118 |
| 2. การติดตามและประเมินผลโครงการ | 123 |
| 3. สรุปผลการพัฒนาท้องถิ่น | 127 |
| 4. ข้อเสนอแนะในการจัดทำแผนพัฒนาท้องถิ่นในอนาคต | 129 |

**แผนพัฒนาท้องถิ่น
(พ.ศ.2566-2570)
ขององค์การบริหารส่วนตำบลราวต้นจันทร์**

ส่วนที่ 1 สภาพทั่วไปและข้อมูลพื้นฐาน

1.ด้านกายภาพ

องค์การบริหารส่วนตำบลราวต้นจันทร์ ได้จัดตั้งขึ้นตามประกาศกระทรวงมหาดไทยเรื่องการจัดตั้งองค์การบริหารส่วนตำบล เมื่อวันที่ 30 มีนาคม 2539 การจัดรูปแบบขององค์การบริหารส่วนตำบลราวต้นจันทร์ เป็นการปกครองส่วนท้องถิ่นรูปแบบหนึ่งที่ใช้ในปัจจุบันนี้ ตามพระราชบัญญัติสภาตำบลและองค์การบริหารส่วนตำบล พ.ศ.2537 และที่แก้ไขเพิ่มเติมจนถึงฉบับที่ 7 พ.ศ.2562 มีฐานะเป็นนิติบุคคลและเป็นราชการบริหารส่วนท้องถิ่น จึงนับเป็นมิติใหม่ที่รัฐบาลได้มีการกระจายอำนาจจากส่วนกลางให้กับท้องถิ่นอย่างแท้จริง เพื่อให้ประชาชนในท้องถิ่นเป็นผู้รับผิดชอบและมีส่วนร่วมในการบริหารท้องถิ่นตนเอง เพื่อให้ตอบสนองต่อความต้องการและสามารถแก้ไขปัญหาของประชาชนได้อย่างแท้จริง และยังเป็นการเตรียมความพร้อมเพื่อรองรับการถ่ายโอนภารกิจจากหน่วยงานส่วนกลางและส่วนภูมิภาค ตามพระราชบัญญัติกำหนดแผนและขั้นตอนการกระจายอำนาจให้แก่องค์กรปกครองส่วนท้องถิ่น พ.ศ.2542 ตลอดจนกฎหมายอื่นที่กำหนดให้เป็นหน้าที่ขององค์การบริหารส่วนตำบลปัจจุบันเป็นองค์การบริหารส่วนตำบลขนาดกลางมีจำนวนหมู่บ้านทั้งสิ้น 7 หมู่บ้าน

คำขวัญประจำตำบลราวต้นจันทร์

“ลือเลื่อง เมืองคนดี สตรีสวยสดงดงาม หัตถกรรมไม้กวาดดอกหญ้า เลื่องชื่อ ลือชา ตลาดวัว”

1.1) ที่ตั้งของหมู่บ้านหรือชุมชนหรือตำบล

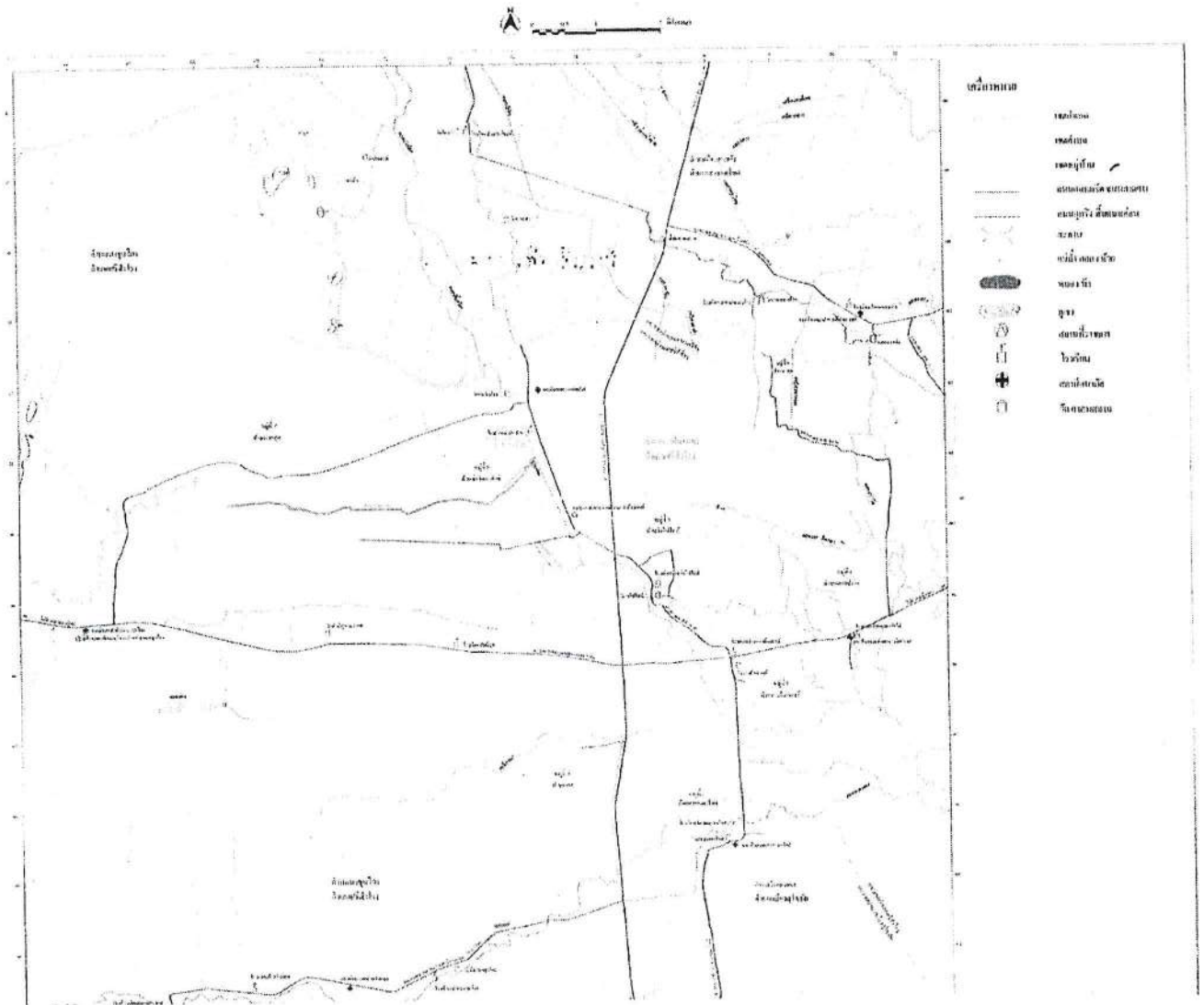
องค์การบริหารส่วนตำบลราวต้นจันทร์ มีที่ทำการตั้งอยู่เลขที่ 52 หมู่ที่ 5 ตำบลราวต้นจันทร์ อำเภอศรีสำโรง จังหวัดสุโขทัย ห่างจากที่ว่าการอำเภอศรีสำโรง ไปทางทิศเหนือประมาณ 20 กิโลเมตร มีอาณาเขต ดังนี้

| | | | |
|-------------|---------------------------|---------------|----------------|
| ทิศเหนือ | ติดต่อกับตำบลเมืองบางขลัง | อำเภอสวรรคโลก | จังหวัดสุโขทัย |
| ทิศตะวันตก | ติดต่อกับตำบลนาขุนไกร | อำเภอศรีสำโรง | จังหวัดสุโขทัย |
| ทิศใต้ | ติดต่อกับตำบลวังทองแดง | อำเภอเมือง | จังหวัดสุโขทัย |
| ทิศตะวันออก | ติดต่อกับตำบลบ้านไร่ | อำเภอศรีสำโรง | จังหวัดสุโขทัย |

เนื้อที่ มีเนื้อที่ทั้งหมดประมาณ 98 ตารางกิโลเมตร

แผนที่ตั้งและอาณาเขตตำบลกรวดต้นจันทร์

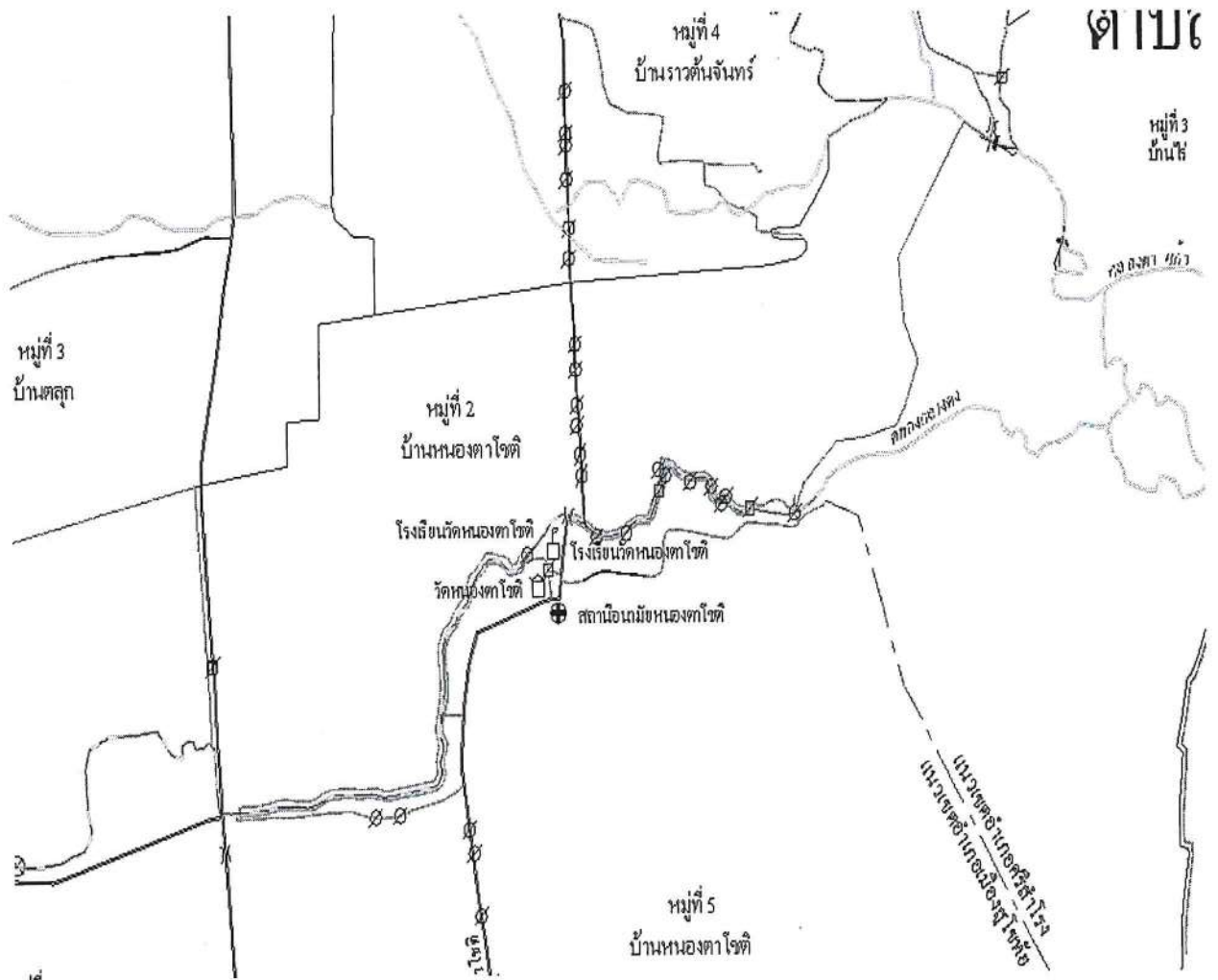
ภาพ แสดงแผนที่ที่ตั้งและอาณาเขตตำบลกรวดต้นจันทร์



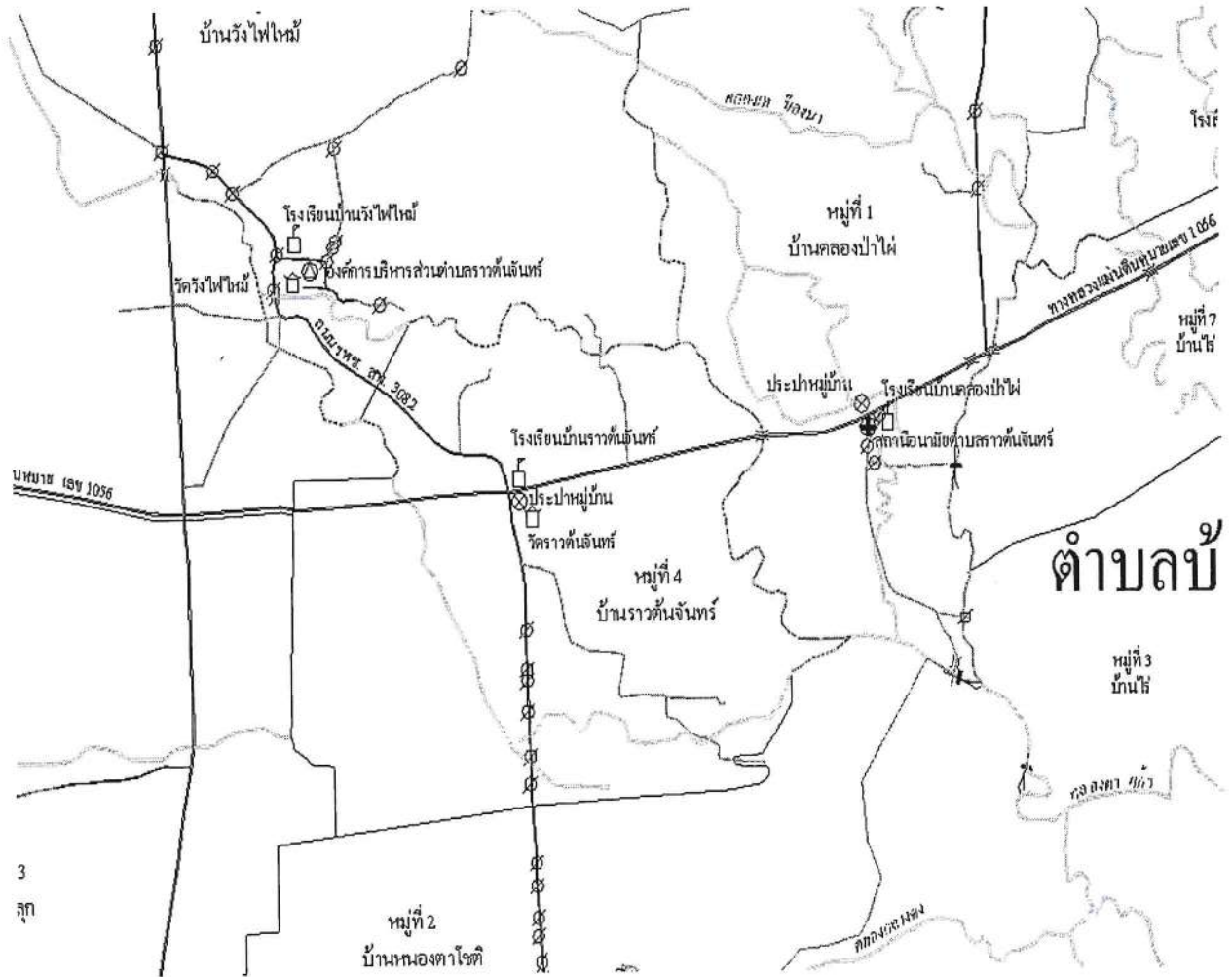
รูปแผนที่ หมู่ 1 บ้านคลองป่าไผ่



รูปแผนที่ หมู่ 2 บ้านหนองตาโชติ



รูปแผนที่ หมู่ 4 บ้านราวต้นจันทร์

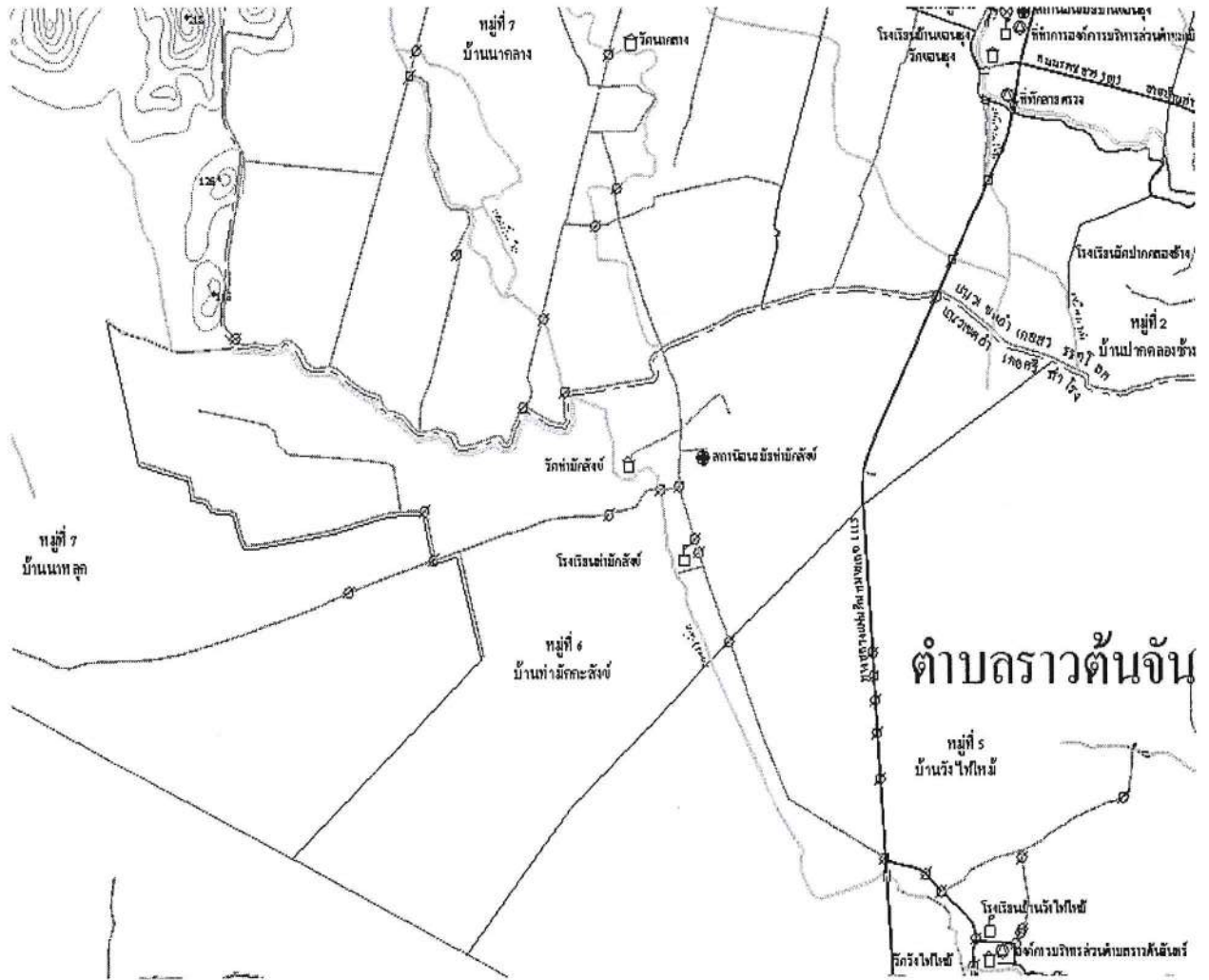


3
ลูก

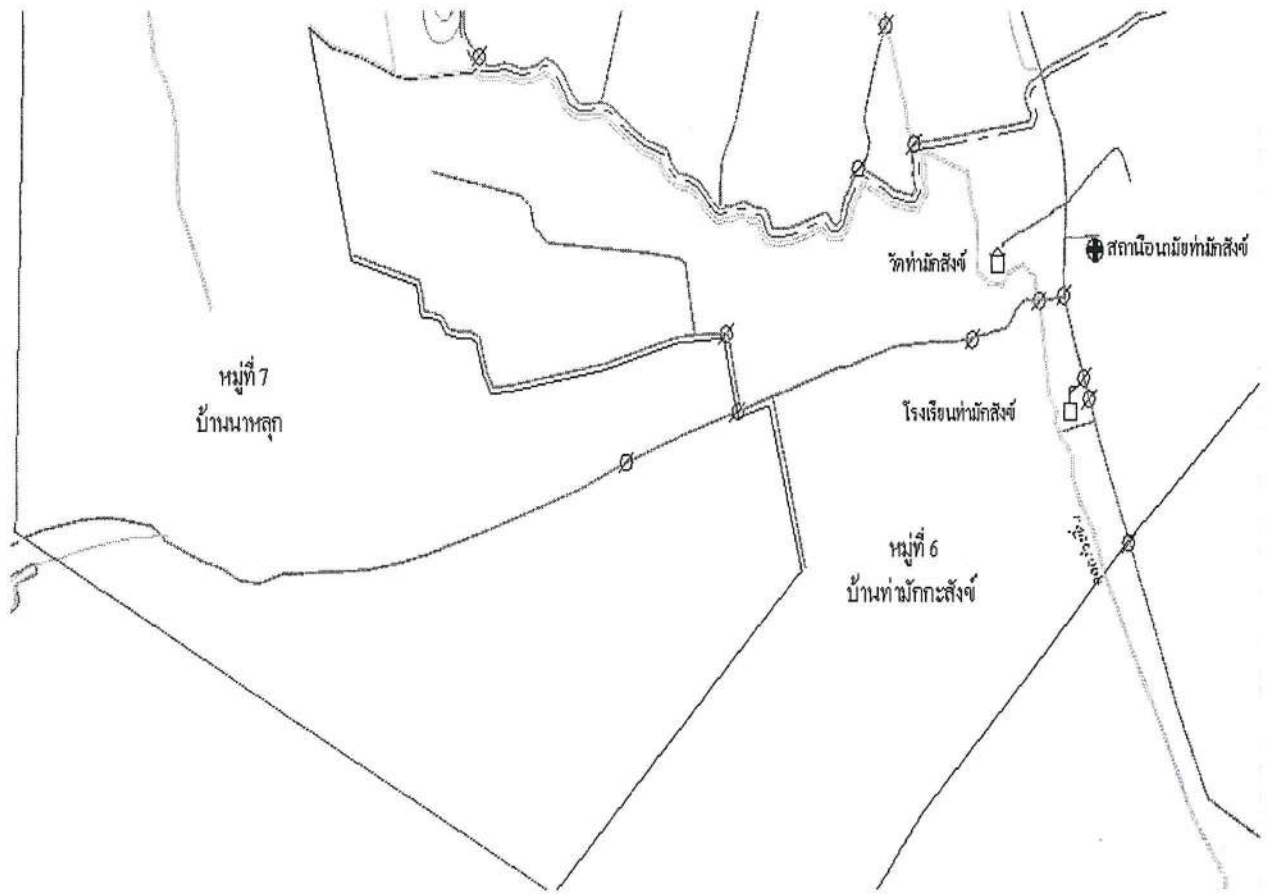
รูปแผนที่ หมู่ 5 บ้านวังไฟไหม้



รูปแผนที่ หมู่ 6 บ้านท่ามกะสัง



รูปแผนที่ หมู่ 7 บ้านนาหลุก



1.2 ลักษณะภูมิประเทศ

ภูมิประเทศขององค์การบริหารส่วนตำบลราวต้นจันทร์มีลักษณะเป็นที่ราบ ตั้งอยู่ทางเหนือตอนล่าง เป็นพื้นที่สำหรับที่อยู่อาศัยประมาณ 20% เป็นพื้นที่สำหรับการเกษตร 75 % และมีพื้นที่ส่วนอื่น 5% มี 3 ฤดูกาล (ฤดูร้อน ฤดูฝน ฤดูหนาว)

1.3 ลักษณะภูมิอากาศ

ลักษณะอากาศมีลักษณะร้อนชื้น อากาศเปลี่ยนแปลงไปตามฤดู ซึ่งมี 3 ฤดู ดังนี้

ฤดูร้อน เริ่มตั้งแต่กลางเดือนกุมภาพันธ์ไปจนถึงกลางเดือนพฤษภาคม อากาศร้อนและแห้งแล้ง บ้างครั้งเกิดพายุฝนฟ้าคะนองและลมกระโชกแรงหรืออาจมีลมพายุก่อให้เกิดความเสียหายแก่ประชาชนทุกปี เรียกว่า “พายุฤดูร้อน” อากาศร้อน จะมีอุณหภูมิระหว่าง 35 – 45 องศาเซลเซียส ร้อนจัด และได้รับผลกระทบภัยแล้งอย่างรุนแรง มีอุณหภูมิประมาณ 40 องศาเซลเซียสขึ้นไป

ฤดูฝน เริ่มตั้งแต่กลางเดือนพฤษภาคม ฝนตกมากในช่วงเดือน พฤษภาคม – ตุลาคม แต่อาจเกิด “ช่วงฝนทิ้ง” ซึ่งอาจนานประมาณ ๑ – ๒ สัปดาห์ หรือบางปีอาจเกิดขึ้นรุนแรงและมีฝนน้อยนานนับเดือน ในเดือน กรกฎาคม และในเขตตำบลราวต้นจันทร์ได้รับอุทกภัยจากน้ำท่วมในบางพื้นที่

ฤดูหนาว เริ่มตั้งแต่กลางเดือนตุลาคมถึงกลางเดือนกุมภาพันธ์ ในช่วงกลางเดือนตุลาคม นานราว 2 - 3 สัปดาห์ เป็นช่วงเปลี่ยนฤดูจากฤดูฝนเป็นฤดูหนาว อากาศแปรปรวนไม่แน่นอน อาจเริ่มมีอากาศเย็นหรืออาจยังมีฝนฟ้าคะนอง

1.4 ลักษณะของดิน

ลักษณะดินโดยทั่วไปเป็นดินร่วน ประมาณ 50% ดินลูกรัง(แลง) ประมาณ 30 % ลักษณะดินในพื้นที่เป็นดินเหนียวประมาณ 20 %

2.ด้านการเมือง/การปกครอง

องค์การบริหารส่วนตำบลราวตันจันทร์ ได้จัดตั้งหมู่บ้านในเขตตำบลราวตันจันทร์ มีทั้งหมด 7 หมู่บ้าน แต่ละหมู่บ้านมีกรรมการซึ่งเป็นตัวแทน ประชาชนมีส่วนร่วมในการจัดซื้อจัดจ้างขององค์การบริหารส่วนตำบลราวตันจันทร์ ประชาชนให้ความร่วมมือด้านการเลือกตั้งเป็นอย่างดี เช่น การเลือกตั้งผู้บริหารท้องถิ่นและสมาชิกสภาองค์การบริหารส่วนตำบลราวตันจันทร์ ในปี พ.ศ. 2564 ประชาชนมาใช้สิทธิเลือกตั้งจำนวนมาก ประมาณร้อยละ 90% การเมืองไม่ค่อยมีปัญหา ปัญหาการแข่งขันทางการเมืองค่อนข้างต่ำ

องค์การบริหารส่วนตำบลราวตันจันทร์ แบ่งเขตการปกครอง ดังนี้

2.1.เขตการปกครอง

องค์การบริหารส่วนตำบลราวตันจันทร์ได้แบ่งเป็น 7 หมู่บ้าน

- | | |
|------------------------------|-------------------------|
| ➤ หมู่ที่ 1 บ้านคลองป่าไผ่ | ผู้ใหญ่ชาติ อ่อมฤทธิ์ |
| ➤ หมู่ที่ 2 บ้านหนองตาโชติ | ผู้ใหญ่รุ่ง จันทร์เงาะ |
| ➤ หมู่ที่ 3 บ้านตลุก | ผู้ใหญ่ชื่นชม พรหมชาติ |
| ➤ หมู่ที่ 4 บ้านราวตันจันทร์ | กำนันบรรเลง บุญทวี |
| ➤ หมู่ที่ 5 บ้านวังไฟไหม้ | ผู้ใหญ่นิติ เชนหอม |
| ➤ หมู่ที่ 6 บ้านท่ามกกะสัง | ผู้ใหญ่จันทร์แรม จันจัน |
| ➤ หมู่ที่ 7 บ้านนาหลุก | ผู้ใหญ่บุญเกตุ ผู้ฝ่อง |

2.2 การเลือกตั้ง

ตำบลราวตันจันทร์ได้แบ่งเขตการเลือกตั้งนายกและสมาชิกตำบลจำนวน 7 หมู่บ้าน ดังนี้

- หมู่ที่ 1 บ้านคลองป่าไผ่
- หมู่ที่ 2 บ้านหนองตาโชติ
- หมู่ที่ 3 บ้านตลุก
- หมู่ที่ 4 บ้านราวตันจันทร์
- หมู่ที่ 5 บ้านวังไฟไหม้
- หมู่ที่ 6 บ้านท่ามกกะสัง
- หมู่ที่ 7 บ้านนาหลุก

3 ประชากร

3.1 ข้อมูลเกี่ยวกับจำนวนประชากร

➤ ตำบลราวตันจันทร์มีประชากรทั้งสิ้น 4,000 คน แยกเป็นชาย 1,902 คน หญิง 2,098 คน มีจำนวนครัวเรือนทั้งหมด 1,571 ครัวเรือน มีความหนาแน่นของประชากรเฉลี่ยทั้งตำบล 42 คน/ตารางกิโลเมตร

➤ จำนวนประชากรตามข้อมูล ทะเบียนราษฎร เดือน กันยายน 2564

| หมู่ที่ | ชื่อหมู่บ้าน | จำนวนเพศชาย (คน) | จำนวนเพศหญิง (คน) | จำนวนรวม (คน) |
|---------|------------------|---------------------|----------------------|---------------|
| 1 | บ้านคลองป่าไผ่ | 162 | 179 | 341 |
| 2 | บ้านหนองตาโชติ | 125 | 160 | 285 |
| 3 | บ้านตลุก | 315 | 335 | 650 |
| 4 | บ้านราวตันจันทร์ | 295 | 328 | 623 |
| 5 | บ้านวังไฟไหม้ | 442 | 476 | 918 |
| 6 | บ้านท่ามกกะสัง | 373 | 412 | 785 |
| 7 | บ้านนาหลูก | 190 | 208 | 398 |
| | รวมทั้งสิ้น | 1,902 | 2,098 | 4,000 |

➤ จำนวนครัวเรือน ตามข้อมูล ทะเบียนราษฎร กันยายน 2564

| หมู่ที่ | ชื่อหมู่บ้าน | จำนวนหลังคาเรือน |
|---------|------------------|------------------|
| 1 | บ้านคลองป่าไผ่ | 169 |
| 2 | บ้านหนองตาโชติ | 126 |
| 3 | บ้านตลุก | 209 |
| 4 | บ้านราวตันจันทร์ | 262 |
| 5 | บ้านวังไฟไหม้ | 361 |
| 6 | บ้านท่ามกกะสัง | 298 |
| 7 | บ้านนาหลูก | 146 |
| | รวมทั้งสิ้น | 1,571 |

3.2 ช่วงอายุและจำนวนประชาชน

อบต.ราวต้นจันทร์ อ.ศรีสำโรง จ.สุโขทัย

| | หญิง | ชาย | หมายเหตุ |
|------------------------|----------|----------|-------------------|
| จำนวนประชากรเยาวชน | 395 คน | 412 คน | อายุต่ำกว่า 18 ปี |
| จำนวนประชากร | 1,377 คน | 1,291 คน | อายุ 18-60 ปี |
| จำนวนประชากรผู้สูงอายุ | 401 คน | 269 คน | อายุมากกว่า 60 ปี |
| รวม | 2,098 คน | 1,902 คน | ทั้งสิ้น 4,000 คน |

วันที่อ้างอิง

10/06/



4.สภาพทางสังคม

4.1 การศึกษา

จากการสำรวจข้อมูลพื้นฐานพบว่า ประชากรอายุ 15 – 60 ปีเต็ม ร้อยละ 99 อ่าน เขียนภาษาไทยและคิดเลขอย่างง่ายได้ เด็กอายุ 6 – 14 ปี ร้อยละ 100 ได้รับการศึกษาภาคบังคับ 9 ปี ได้เรียนต่อชั้นมัธยมศึกษาปีที่ 4 หรือเทียบเท่า และที่ไม่ได้เรียนต่อมีงานทำ ร้อยละ 80 ด้านการศึกษาอยู่ในเกณฑ์ที่ดี ปัญหาคือ ยังไม่สามารถที่จะแข่งขันกับเมืองใหญ่ๆ ได้ การแก้ปัญหาของตำบล ได้จัดกิจกรรมให้กับเด็กของศูนย์พัฒนาเด็กเล็ก การสนับสนุนอาหารเสริมนม อาหารกลางวัน ให้กับทางโรงเรียนในเขตพื้นที่ และร่วมกันจัดกิจกรรมต่างๆ กับทางโรงเรียน

4.1.1) โรงเรียนในพื้นที่

- โรงเรียนสังกัด สพฐ. จำนวน 3 แห่ง ได้แก่
 - ☞ โรงเรียนราวตันจันทร์ ตั้งอยู่หมู่ที่ 4
 - ☞ โรงเรียนวังไฟไหม้ ตั้งอยู่หมู่ที่ 5
 - ☞ โรงเรียนท่ามกกระสัง ตั้งอยู่หมู่ที่ 6
- ศูนย์พัฒนาเด็กเล็กก่อนวัยเรียน จำนวน 1 แห่ง ได้แก่
 - ☞ ศูนย์พัฒนาเด็กเล็กอบต.ราวตันจันทร์ ตั้งอยู่หมู่ที่ 5
- การศึกษานอกโรงเรียน จำนวน 1 แห่ง ได้แก่
 - ☞ ศูนย์การเรียนชุมชนตำบลราวตันจันทร์ ตั้งอยู่หมู่ที่ 5

4.1.2) แหล่งความรู้ชุมชน

- ที่อ่านหนังสือพิมพ์ประจำหมู่บ้าน จำนวน 7 แห่ง ได้แก่
 - ☞ บ้านคลองป่าไผ่ ตั้งอยู่หมู่ที่ 1
 - ☞ บ้านหนองตาโชติ ตั้งอยู่หมู่ที่ 2
 - ☞ บ้านตลุก ตั้งอยู่หมู่ที่ 3
 - ☞ บ้านราวตันจันทร์ ตั้งอยู่หมู่ที่ 4
 - ☞ บ้านวังไฟไหม้ ตั้งอยู่หมู่ที่ 5
 - ☞ บ้านท่ามกกระสัง ตั้งอยู่หมู่ที่ 6
 - ☞ บ้านนาหลุก ตั้งอยู่หมู่ที่ 7

4.2. สาธารณสุข

จากการสำรวจข้อมูลพื้นฐานพบว่า ประชาชนส่วนมากมีสุขภาพที่ดี มีการคัดกรองสุขภาพให้กับประชาชนกลุ่มเสี่ยง โรคที่มักเกิดกับประชาชนในชุมชน ได้แก่ โรคความดัน เบาหวาน โรคเอดส์ โรคไข้เลือดออก มือ-ปาก-เท้าในเด็ก และโรคอื่นๆ อีกมาก ประชาชนตำบลราวตันจันทร์ได้รับการอำนวยความสะดวกในเรื่องการบริการรถรับ-ส่งประชาชนในการเดินทางไปฉีดวัคซีน COVID 19 ที่โรงพยาบาลศรีสังวรสุโขทัย มีสถิติเข้ารับการรักษาพยาบาล ปัญหาคือประชาชนบางรายไม่ยอมไปคัดกรองหรือตรวจสุขภาพประจำปี การแก้ไขปัญหา คือ องค์การบริหารส่วนตำบลและหน่วยงานสาธารณสุข โรงพยาบาลส่งเสริมสุขภาพภายในพื้นที่ โรงพยาบาลศรีสังวรกองสาธารณสุขฯ บูรณาการร่วมกับสำนักปลัด องค์การบริหารส่วนตำบล ได้จัดกิจกรรมร่วมมือกันรณรงค์ให้ชุมชนเห็นความสำคัญในเรื่องนี้ซึ่งก็ได้ผลในระดับหนึ่ง ประชาชนให้ความร่วมมือเป็นอย่างดี แต่ต้องเป็นการดำเนินการอย่างต่อเนื่องเป็นประจำทุกปี สำหรับเด็กแรกเกิด - 6 ปี ผู้ปกครองสามารถเลี้ยงดูตรงตามเกณฑ์มาตรฐาน จากการสำรวจข้อมูลพื้นฐาน บางครัวเรือนไม่ได้กินอาหารที่ถูกสุขลักษณะ การใช้ยาเพื่อบำบัดอาการเจ็บป่วยที่ไม่เหมาะสม การออกกำลังกายยังไม่สม่ำเสมอ และประชากรส่วนมากไม่ได้รับการตรวจสุขภาพ ปัญหาเหล่านี้้องค์การบริหารส่วนตำบลพยายามอย่างยิ่งที่จะแก้ไข โดยร่วมมือกับโรงพยาบาล สาธารณสุข จัดกิจกรรมเพื่อแก้ไขปัญหา โดยออกเยี่ยมบ้านประชาชนโดยในระยะแรกเริ่มจากเยี่ยมบ้านผู้สูงอายุ ผู้พิการ ผู้ป่วยเรื้อรัง

- ศูนย์บริการสาธารณสุขในเขตองค์การบริหารส่วนตำบลราวตันจันทร์ จำนวน 2 แห่ง
 - 1.โรงพยาบาลส่งเสริมสุขภาพตำบลราวตันจันทร์ หมู่ที่ 1 บ้านคลองป่าไผ่
 - 2.โรงพยาบาลส่งเสริมสุขภาพบ้านท่ามก๊ะสัง หมู่ที่ 6 บ้านท่ามก๊ะสัง
- ประเภทการเจ็บป่วยที่เข้ารับการรักษาที่สถานีอนามัยตำบลราวตันจันทร์ 5 อันดับแรก
 1. โรคไข้หวัด
 2. โรคปวดข้อ
 3. โรคกระเพาะ
 4. โรคความดันโลหิตสูง
 5. โรคเบาหวาน

4.3 อาชญากรรม

ตำบลราวตันจันทร์ไม่มีเหตุอาชญากรรมเกิดขึ้น แต่มีเหตุการณ์ลักขโมยทรัพย์สินประชาชนบ้างเล็กน้อย ซึ่งองค์การบริหารส่วนตำบลราวตันจันทร์ก็ได้ดำเนินการป้องกันการเกิดเหตุดังกล่าว จากการสำรวจข้อมูลพื้นฐานพบว่า ส่วนมากครัวเรือนมีการป้องกันระมัดระวังกันอย่างถูกวิธี มีความปลอดภัยในชีวิตและทรัพย์สิน

ปัญหาที่พบเป็นประจำคือการทะเลาะวิวาทของกลุ่มวัยรุ่นโดยเฉพาะในสถานที่จัดงานดนตรี งานมหรสพ เป็นปัญหาที่ชุมชนได้รับผลกระทบเป็นอย่างมาก การแก้ไขปัญหา คือแต่ละหมู่บ้านจะมีกฎประจำหมู่บ้านคือถ้ามีการทะเลาะ วิวาทในงานผู้กระทำผิดและผู้ปกครองต้องร่วมกันรับผิดชอบค่าจัดงานและค่าเสียหายทั้งหมด และมีการ

แจ้งเตือนให้ผู้ปกครองดูแลบุตรหลานของตน ประชาสัมพันธ์ให้ทราบถึงผลกระทบ ผลเสียหาย และโทษที่ได้รับจากการเกิดเหตุทะเลาะวิวาท การขอความร่วมมือไปยังผู้นำ การขอคำสั่งจาก ตำรวจ ผู้นำ อปพร. เพื่อระงับเหตุ ไม่ให้เกิดความรุนแรง จึงทำให้ปัญหาเหล่านี้ค่อนข้างเกิดขึ้นน้อยลง

4.4 ยาเสพติด

ปัญหา ยาเสพติดในชุมชนของตำบลราวต้นจันทร์ จากการที่ทางสถานีตำรวจภูธรบ้านไร่และจุดตรวจป้อมดอนโกได้แจ้งให้กับองค์การบริหารส่วนตำบลทราบนั้นพบว่าในเขตตำบลราวต้นจันทร์มีผู้ที่ติดยาเสพติดแต่เมื่อเทียบกับพื้นที่อื่นถือว่าน้อย และยังไม่พบผู้ค้า เหตุผลก็เนื่องมาจากว่าได้รับความร่วมมือกับทางผู้นำ ประชาชน หน่วยงานขององค์การบริหารส่วนตำบลที่ช่วยสอดส่องดูแลอยู่เป็นประจำ การแก้ไขปัญหาของตำบลราวต้นจันทร์สามารถทำได้เฉพาะตามอำนาจหน้าที่เท่านั้น เช่น การรณรงค์ การประชาสัมพันธ์ การแจ้งเบาะแส การฝึกอบรมให้ความรู้ ถ้านอกเหนือจากอำนาจหน้าที่ ก็เป็นเรื่องของอำเภอหรือตำรวจแล้วแต่กรณี ทั้งนี้ องค์การบริหารส่วนตำบลก็ได้ให้ความร่วมมือมาโดยตลอด

4.5 การสังคมสงเคราะห์

องค์การบริหารส่วนตำบลราวต้นจันทร์ได้ดำเนินการด้านสังคมสงเคราะห์ ดังนี้

1. ดำเนินการจ่ายเบี้ยยังชีพให้กับผู้สูงอายุ ผู้พิการ และผู้ป่วยเอดส์
2. รับลงทะเบียนและประสานโครงการเงินอุดหนุนเพื่อการเลี้ยงดูเด็กแรกเกิด
3. ประสานการทำบัตรผู้พิการ
4. ตั้งโครงการช่วยเหลือผู้ยากจน ยากไร้ รายได้น้อย และผู้ด้อยโอกาสไว้ที่พึง
5. จัดบริการรับส่งผู้พิการยากไร้ ไม่สามารถไปพบแพทย์ได้เอง
6. ตั้งโครงการปรับปรุงซ่อมแซมบ้านคนจน คนพิการ

การให้การสงเคราะห์เบี้ยยังชีพผู้สูงอายุ เบี้ยยังชีพความพิการในเขตตำบลราวต้นจันทร์ พ.ศ. 2564

| ประเภท | จำนวนผู้ได้รับการช่วยเหลือ(ราย) | จำนวนเงินที่ได้รับ (บาท) |
|----------------------------------|---------------------------------|--------------------------|
| เงินเบี้ยยังชีพผู้สูงอายุ | 697 | 456,000 บาท/เดือน |
| เงินเบี้ยยังชีพความพิการ | 155 | 111,200 บาท/เดือน |
| เงินเบี้ยยังชีพผู้ติดเชื้อ เอดส์ | 4 | 2,000 บาท/เดือน |
| รวม | 856 | 569,200 บาท/เดือน |

หมายเหตุ ข้อมูล ณ กุมภาพันธ์ 2564

ข้อมูลผู้สูงอายุ ผู้พิการ และผู้ป่วยเอดส์

จำนวนผู้พิการหรือทุพพลภาพทั้งหมด 154 คน (ข้อมูลคนพิการ ณ เดือน กุมภาพันธ์ 2564)

จำนวนผู้พิการหรือทุพพลภาพที่ขึ้นทะเบียนใหม่ ปีงบประมาณ 2564 จำนวน-..... คน

รวมจำนวนคนพิการ (ทั้งตำบล)154.... คน

จำนวนผู้ป่วยเอดส์ 4 คน

จำนวนผู้ป่วยเอดส์ที่ขึ้นทะเบียนใหม่ ประจำปีงบประมาณ 2564 จำนวน..... -..... คน

รวมผู้ป่วยเอดส์ (ทั้งตำบล) จำนวน 4 คน

จำนวนคนชราที่ขึ้นบัญชีผู้รับเบี้ยยังชีพของ อบต.ราวตันจันทร์ จำนวน 697 คน

จำนวนคนชราที่ขึ้นทะเบียนใหม่ ปีงบประมาณ 2564 จำนวน51..... คน

รวมผู้สูงอายุ (ทั้งตำบล) จำนวน748..... คน

ตารางที่ 9 แสดงจำนวนผู้รับเงินเบี้ยยังชีพผู้สูงอายุ คนพิการ ผู้ป่วยเอดส์ ตามนโยบายเร่งด่วนของรัฐบาล ประจำปี 2564

| หมู่ที่ | 1 | 2 | 3 | 4 | 5 | 6 | 7 | รวม (คน) |
|--------------|----|----|----|-----|-----|-----|----|----------|
| ผู้สูงอายุ | 71 | 67 | 78 | 116 | 175 | 121 | 69 | 697 |
| คนพิการ | 14 | 14 | 21 | 35 | 27 | 31 | 12 | 154 |
| ผู้ป่วยเอดส์ | - | 1 | - | - | 2 | - | 1 | 4 |
| รวม | 86 | 81 | 99 | 151 | 204 | 152 | 82 | 855 |

หมายเหตุ ข้อมูล ณ กุมภาพันธ์ 2564

5.ระบบบริการพื้นฐาน

5.1 การคมนาคม-ขนส่ง

- มีถนนลาดยางผ่าน 8 สาย คือ
 - 1.ถนนสายพระร่วง (สุโขทัย-ศรีสัชชนาลัย) ผ่านหมู่ที่ 2,3,5
 - 2.ถนนสายศรีสำโรง-นาขุนไกรของแขวงการทางจังหวัดสุโขทัย ผ่านหมู่ที่ 1,4,5
 - 3.ถนนสาย ร.พ.ช. บ้านวังไฟไหม้-บ้านราวตันจันทร์-บ้านหนองยาวผ่านหมู่ที่ 5,4,2
 - 4.ถนนสายวังไฟไหม้-นากลาง ผ่านหมู่ที่ 5,6
 - 5.ถนนลาดยางในหมู่บ้าน หมู่ที่ 3
 - 6.ถนนลาดยางสายวิปัสสนา หมู่ที่ 4
 - 7.ถนนลาดยางสายดอนแก้วแปบ หมู่ที่ 5
 - 8.ถนนลาดยางสายวังไฟไหม้-ดอนโก หมู่ที่ 5
- ถนนคอนกรีตเสริมเหล็ก 21 สาย
- ถนนลูกรัง/ถนนดินมีถนนลูกรังภายในหมู่บ้าน ให้ประชาชนได้สัญจร

5.2 การไฟฟ้า

- ประชากรมีไฟฟ้าใช้ 98 % ของครัวเรือนทั้งหมด

5.3 การประปา

ประชากรมีน้ำประปาใช้ 85 % ของครัวเรือนทั้งหมด มีทั้งหมด 7 แห่ง

| | |
|------------------------------|----------|
| ประปาหมู่ 1 บ้านคลองป่าไผ่ | (บาดาล) |
| ประปาหมู่ 2 บ้านหนองตาโชติ | (บาดาล) |
| ประปาหมู่ 3 บ้านตลุก | (บาดาล) |
| ประปาหมู่ 4 บ้านราวตันจันทร์ | (บาดาล) |
| ประปาหมู่ 5 บ้านวังไฟไหม้ | (บาดาล) |
| ประปาหมู่ 6 บ้านท่ามกกะสัง | (ผิวดิน) |
| ประปาหมู่ 7 บ้านนาหลุก | (บาดาล) |

5.4 โทรศัพท์

ในเขตองค์การบริหารส่วนตำบลราวตันจันทร์มีเสาสัญญาณโทรศัพท์ จำนวน 3 เสา

- 1.เสาสัญญาณพี เอส เค (ประเทศไทยจำกัด) (ทู มูฟ)หมู่ 5
- 2.เสาสัญญาณโทเทิลแอ็ค (ดีแทค) หมู่ 3
- 3.เสาสัญญาณสกาย โลเคชั่น จำกัด (เอไอเอส) หมู่ 1

5.5 ระบบโลจิสติกส์ (Logistics) หรือการขนส่ง

1. สถานที่รับบริการด้านไปรษณีย์ จำนวน 1 แห่ง ให้บริการ เวลา 08.00 – 16.00 น.
ในวันจันทร์ – เสาร์ (วันเสาร์ครึ่งวัน) หยุดวันอาทิตย์
2. มีท่ารถขนส่งวินทัวร์ จำนวน 1 แห่ง ให้บริการทุกวัน
สุขุขทัย – กรุงเทพมหานคร (แยกดอนโก)

6.ระบบเศรษฐกิจ

6.1 การเกษตร

➤ ประชากรส่วนใหญ่ประกอบอาชีพเกษตรกรรม (ทำนา) เมื่อว่างจากฤดูทำนาแล้วก็จะว่างงานเนื่องจากสภาพพื้นที่แห้งแล้ง จึงไม่สามารถทำอาชีพเสริมเกี่ยวกับการเกษตรได้อีกบางส่วนจะอพยพไปใช้แรงงานในเมืองใหญ่มีวิถีชีวิตแบบชาวบ้าน คือ มีความเรียบง่ายใช้ชีวิตอย่างพอเพียง ไม่ค่อยมีการแข่งขันทำให้ชาวบ้านมีการพึ่งพาอาศัยกันอยู่ตลอดเวลา สภาพเศรษฐกิจประชาชนส่วนใหญ่ประมาณร้อยละ 90 ประกอบอาชีพทำนา ส่วนที่เหลือเป็น อาชีพค้าขาย รับจ้าง เลี้ยงสัตว์ และรับราชการ ในฤดูร้อนจะเป็นช่วงที่เกิดภัยแล้งจึงทำให้ไม่มีน้ำในการทำนา จึงไม่สามารถทำอาชีพเสริมเกี่ยวกับการเกษตรได้ทั้งหมด ซึ่งมีบางส่วนไปทำงานนอกหมู่บ้าน ส่วนในหมู่บ้านที่มีอาชีพเสริม ได้แก่ การทำไม้กวาดดอกหญ้า เลี้ยงสัตว์

6.2 การประมง

(ในเขตตำบลรวาดต้นจันทร์ไม่มีการประมง)

6.3 การปศุสัตว์

- เป็นการประกอบกิจการในลักษณะเลี้ยงในครัวเรือนเป็นอาชีพหลักและอาชีพเสริม เช่น การเลี้ยงไก่ เป็ด โค สุกร กระบือ

6.4 การบริการ

ความปลอดภัยในชีวิตและทรัพย์สิน

การป้องกันบรรเทาสาธารณภัย

- | | |
|--------------------------|----------------------|
| 1) มีรถบรรทุกน้ำดับเพลิง | 1 คัน |
| 2) รถกู้ชีพกู้ภัย | 1 คัน |
| ป้อมตำรวจประจำตำบล | 1 แห่ง (สี่แยกดอนโก) |

6.5 การท่องเที่ยว

ประเพณีวันสงกรานต์ เดือน เมษายน ของทุกปี มีการรดน้ำดำหัวผู้สูงอายุและมีที่เคารพนับถือ

6.6อุตสาหกรรม

- โรงสี จำนวน 2 แห่ง ได้แก่
 - ☞ โรงสีบัวทองธัญกิจ ตั้งอยู่ หมู่ที่ 3
 - ☞ ยูฟ้า ตั้งอยู่ หมู่ที่ 5

- โรงงานผลิตยางมะตอย จำนวน 1 แห่ง ได้แก่
 - ☞ บริษัททรงคุณการโยธา ตั้งอยู่หมู่ที่ 4

6.7 การพาณิชย์และกลุ่มอาชีพ

หน่วยธุรกิจในเขตองค์การบริหารส่วนตำบล

- ปั้มน้ำมัน จำนวน 8 แห่ง ได้แก่
 - ☞ ปั้มน้ำมันขนาดกลาง จำนวน 1 แห่ง ตั้งอยู่หมู่ที่ 2
 - ☞ ปั้มน้ำมันขนาดเล็ก จำนวน 4 แห่ง ตั้งอยู่หมู่ที่ 5,4
 - ☞ ปั้มหลอด จำนวน 2 แห่ง ตั้งอยู่หมู่ที่ 3,5
 - ☞ ปั้มน้ำมันหยอดเหรียญ จำนวน 1 แห่ง ตั้งอยู่หมู่ที่ 5
- ตลาดวัว จำนวน 1 แห่ง ได้แก่ ตลาดวัวแยกดอนโก ตั้งอยู่หมู่ที่ 5

มีการรวมกลุ่ม / กองทุน ภายในชุมชน ดังนี้

- กองทุนหมู่บ้านเงินล้าน 7 แห่ง
- กองทุนแก้ไขปัญหาคความยากจน 3 กลุ่ม
- กลุ่มสตรีแม่บ้านตำบลราวตันจันทร์ 1 กลุ่ม
- กลุ่มเลี้ยงสัตว์ หมู่ที่ 1 1 กลุ่ม
- กลุ่มสตรีเยาวชน หมู่ 2 1 กลุ่ม
- กลุ่มเลี้ยงโค หมู่ 2 1 กลุ่ม
- กลุ่มเลี้ยงโค หมู่ 3 1 กลุ่ม
- กลุ่มเลี้ยงสัตว์ หมู่ 4 1 กลุ่ม
- กลุ่มทำไม้กวาด (สย.) หมู่ 4 1 กลุ่ม
- กลุ่มผลิตภัณฑ์ไม้กวาด หมู่ 5 1 กลุ่ม
- กลุ่มแม่บ้านทำไม้กวาดดอกหญ้า หมู่5 1 กลุ่ม
- กลุ่มไม้กวาดดอกหญ้า หมู่6 2 กลุ่ม

| | | |
|--------------------------------------|---|-------|
| - กลุ่มเยาวชนทำไม้กวาด หมู 7 | 1 | กลุ่ม |
| - กลุ่มแม่บ้านทำไม้กวาดดอกหญ้า หมู 7 | 1 | กลุ่ม |
| - กลุ่มเลี้ยงโค (สย.) หมู 4 | 1 | กลุ่ม |
| - กลุ่มเลี้ยงสุกร (สย.) หมู 3 | 1 | กลุ่ม |

6.8 แรงงาน

แรงงานด้านการเกษตร ประชากรอายุระหว่าง ๒๕ – ๕๐ ปี บางส่วน ไปรับจ้างทำงานนอกพื้นที่ รวมทั้งแรงงานที่ไปทำงานต่างประเทศ ปัญหาที่พบคือ ประชากรต้องไปทำงานนอกพื้นที่ในเมืองที่มีโรงงานอุตสาหกรรม บริษัท ห้างร้านใหญ่ๆ เพราะในพื้นที่ไม่มีโรงงานอุตสาหกรรมที่มีการจ้างแรงงานเยอะ เพราะพื้นที่ส่วนมากเป็นที่อยู่อาศัย ปัญหานี้ยังไม่สามารถแก้ไขได้

7.ศาสนา ประเพณี วัฒนธรรม

7.1 การนับถือศาสนา

- ประชาชนในเขตตำบลราวต้นจันทร์นับถือศาสนาพุทธ 99%

สถาบันและองค์กรทางศาสนา

➤ วัด/สำนักสงฆ์ จำนวน 5 แห่ง ได้แก่

| | |
|---------------------------|-------------------|
| ☞ สำนักสงฆ์บ้านคลองป่าไผ่ | ตั้งอยู่หมู่ที่ 1 |
| ☞ วัดราวต้นจันทร์ | ตั้งอยู่หมู่ที่ 4 |
| ☞ วัดวังไฟไหม้ | ตั้งอยู่หมู่ที่ 5 |
| ☞ วัดขุนตาลด | ตั้งอยู่หมู่ที่ 6 |
| ☞ วัดศิริมานนท์ | ตั้งอยู่หมู่ที่ 7 |

7.2. ประเพณีและงานประจำปี

- ประเพณีวันสงกรานต์ เดือน เมษายน ของทุกปี มีการรดน้ำดำหัวผู้สูงอายุและผู้พิการที่เคารพนับถือ

7.3 ภูมิปัญญาท้องถิ่น ภาษาท้องถิ่น

- ประชาชนส่วนใหญ่ใช้ภาษาสุโขทัย

7.4.OTOPสินค้าพื้นเมืองและของที่ระลึก

- ไม้กวาดดอกหญ้า

8.ทรัพยากรธรรมชาติ

8.1 น้ำ

➤ แหล่งน้ำธรรมชาติ

คลอง 9 สาย คือคลองวังไฟไหม้ คลองกระพี คลองสระเกษ คลองตลุก
คลองแม่พลุก คลองลูกโพธิ์ คลองบง คลองประดู่หลุม คลองไม้เรียง

➤ แหล่งน้ำที่สร้างขึ้น

| | | |
|---------------------|----|------|
| ฝาย | 17 | แห่ง |
| บ่อน้ำตื้น (สระน้ำ) | 50 | แห่ง |
| บ่อโยก | 4 | แห่ง |
| ประปาหมู่บ้าน | 3 | แห่ง |

8.2 ป่าไม้ ในเขตตำบลราวตันจันทร์ มีป่าไม้ 1 แห่งคือที่เขาเตื่อ

8.3 ภูเขา มีภูเขาลูกเล็กๆ 1 ลูก คือเขาเตื่อ

8.4 ทรัพยากรธรรมชาติที่สำคัญ

ทรัพยากรดิน พื้นที่ของตำบลราวตันจันทร์ พื้นที่ส่วนใหญ่เป็นที่ราบลุ่มเหมาะแก่การทำนา
คุณภาพของดินส่วนมากจะเป็นดินแลงปนดินเหนียว

9. อื่นๆ

กีฬา นันทนาการ / พักผ่อน

| | | | |
|------------------------|-------|---|------|
| 1) สนามกีฬาเอนกประสงค์ | จำนวน | 4 | แห่ง |
| 2) สนามฟุตบอล | จำนวน | 3 | แห่ง |
| 3) สนามตระกร้อ | จำนวน | 4 | แห่ง |
| 4) สนามวอลเลย์บอล | จำนวน | 3 | แห่ง |
| 5) ห้องสมุดประชาชน | จำนวน | - | แห่ง |
| 6) สวนสาธารณะ | จำนวน | - | แห่ง |
| 7) สนามเด็กเล่น | จำนวน | 4 | แห่ง |

เครื่องมือ และอุปกรณ์ที่สำคัญต่อการปฏิบัติงาน

- รถยนต์ ส่วนกลาง 2 คัน
 - รถจักรยานยนต์ ส่วนกลาง 3 คัน
 - รถบรรทุกน้ำ อบต.ราวตันจันทร์ 1 คัน
 - รถกู้ชีพกู้ภัย 1 คัน
-

ส่วนที่ 2

ยุทธศาสตร์องค์กรปกครองส่วนท้องถิ่น

1. ความสัมพันธ์ระหว่างแผนพัฒนาระดับมหภาค

ในการกระจายอำนาจการบริหารของรัฐไปสู่องค์กรปกครองส่วนท้องถิ่นดังกล่าว ตามพระราชบัญญัติกำหนดแผนและขั้นตอนการกระจายอำนาจ พ.ศ. 2542 ได้กำหนดรายละเอียดเกี่ยวกับขั้นตอนและกระบวนการในการถ่ายโอนภารกิจ งบประมาณ และอัตรากำลังของราชการส่วนกลางและราชการส่วนภูมิภาคไปให้แก่องค์กรปกครองส่วนท้องถิ่น โดยมีกำหนดระยะเวลาและเงื่อนไขที่ระบุไว้อย่างชัดเจนว่า ในอนาคตอันใกล้นี้ องค์กรปกครองส่วนท้องถิ่นจะได้รับการจัดสรรงบประมาณในสัดส่วนที่สูงขึ้น มีอัตรากำลังมากขึ้น รวมทั้งมีภารกิจและหน้าที่ความรับผิดชอบที่เพิ่มขึ้นตามกันไปด้วย

จากผลการเปลี่ยนแปลงดังกล่าว จึงมีความจำเป็นอย่างยิ่งที่องค์กรปกครองส่วนท้องถิ่นทุกแห่งจะต้องมีการเตรียมการเพื่อรองรับมาตรการในการถ่ายโอนภารกิจ งบประมาณและอัตรากำลังจากหน่วยงานส่วนกลางและส่วนภูมิภาคตามที่กฎหมายกำหนด เพื่อที่จะสามารถปฏิบัติภารกิจตามที่ได้รับมอบหมายได้อย่างมีประสิทธิภาพ ซึ่งหมายความว่า องค์กรปกครองส่วนท้องถิ่นจะต้องเร่งกำหนดจุดมุ่งหมายหรือทิศทางในการพัฒนาของตนให้ชัดเจน มีการกำหนดยุทธศาสตร์และแนวทางการพัฒนาที่สอดคล้องกับจุดมุ่งหมายในการพัฒนาอย่างเป็นระบบ โดยมีความครอบคลุมภารกิจการพัฒนาในทุกๆ ด้าน อันเป็นการแสดงให้เห็นถึงความพร้อมและศักยภาพขององค์กรปกครองส่วนท้องถิ่นที่จะสามารถบริหารงานในความรับผิดชอบตามที่ราชการส่วนกลางและราชการส่วนภูมิภาคจะถ่ายโอนมาให้ได้อย่างมีประสิทธิภาพ

แผนยุทธศาสตร์การพัฒนาจึงถือเป็นเครื่องมือสำคัญอย่างยิ่งที่จะช่วยสนับสนุนในการวิเคราะห์สภาพปัญหา/ความต้องการขององค์การบริหารส่วนตำบล เพื่อนำไปสู่การกำหนดจุดมุ่งหมายในการพัฒนา การกำหนดภารกิจ และแนวทางการดำเนินงานเพื่อนำไปสู่จุดมุ่งหมายดังกล่าวอย่างเป็นระบบ ซึ่งจะช่วยให้การกำหนดแผนงาน/โครงการ มีทิศทางที่สอดคล้องและประสาน สนับสนุนในจุดมุ่งหมายร่วมกัน ซึ่งนอกจากจะทำให้ปัญหา/ความต้องการได้รับการตอบสนองอย่างเหมาะสมแล้ว ยังเป็นการบริหารทรัพยากรที่มีอยู่อย่างจำกัดให้เกิดประโยชน์สูงสุดในขณะเดียวกันด้วย

หลักการสำคัญที่ถือเป็นหัวใจของการจัดทำแผนยุทธศาสตร์การพัฒนาก็คือ การกำหนดจุดมุ่งหมายการพัฒนาและการกำหนดแนวทางการพัฒนาที่จะนำไปสู่การบรรลุผลตามจุดมุ่งหมายที่กำหนดไว้ ทั้งนี้เพราะหากไม่มีจุดมุ่งหมายในการพัฒนาที่ชัดเจนแล้ว การบริหารงานก็จะเป็นการแก้ไขปัญหาเฉพาะหน้าไปเรื่อยๆ เมื่อมีปัญหาอย่างซ้ำซ้อนและไม่มีที่สิ้นสุดแล้ว ยังอาจทำให้ปัญหามีความรุนแรงมากขึ้นจนเกินศักยภาพและแก้ไขได้ ดังนั้น การจัดทำแผนยุทธศาสตร์การพัฒนาในครั้งนี้ จึงเป็นโอกาสอันดีที่จะได้กำหนดจุดมุ่งหมายและแนวทางการพัฒนาที่สอดคล้องกับสภาพปัญหา ความต้องการ และศักยภาพอย่างเป็นระบบ ซึ่งนอกจากจะเป็นการพัฒนาประสิทธิภาพในการบริหารจัดการภายใต้ทรัพยากรที่มีอยู่อย่างจำกัดแล้ว ยังเป็นการเตรียมความพร้อมเพื่อรองรับการถ่ายโอนภารกิจจากหน่วยงานส่วนกลางและส่วนภูมิภาคอีกทางหนึ่งด้วย

1.1 แผนยุทธศาสตร์ชาติ 20 ปี (พ.ศ. 2561-2580)

วิสัยทัศน์ประเทศไทย

“ประเทศไทยมีความมั่นคง มั่งคั่ง ยั่งยืน เป็นประเทศพัฒนาแล้ว ด้วยการพัฒนาตามหลักปรัชญาของเศรษฐกิจพอเพียง”

1. ยุทธศาสตร์ด้านความมั่นคง

- 1.1 ประชาชนอยู่ดีกินดีและมีความสุข
- 1.2 บ้านเมืองมีความมั่นคงในทุกมิติและทุกระดับ
- 1.3 กองทัพ หน่วยงานด้านความมั่นคง ภาครัฐ ภาคเอกชน และภาคประชาชน มีความพร้อมในการป้องกันและแก้ไขปัญหาความมั่นคง
- 1.4 ประเทศไทยมีบทบาทด้านความมั่นคงเป็นที่ชื่นชมและได้รับการยอมรับโดยประชาคมระหว่างประเทศ
- 1.5 การบริหารจัดการความมั่นคงมีที่เป็นรูปธรรมอย่างมีประสิทธิภาพ

2. ยุทธศาสตร์ด้านการสร้างความสามารถผลสำเร็จในการแข่งขัน

- 2.1 ประเทศไทยเป็นประเทศที่พัฒนาแล้วเศรษฐกิจเติบโตอย่างมีเสถียรภาพและยั่งยืน
- 2.2 ประเทศไทยมีขีดความสามารถในการแข่งขันสูงขึ้น

3. ยุทธศาสตร์การพัฒนาและเสริมสร้างศักยภาพคน

- 3.1 คนไทยเป็นคนดีคนเก่ง มีคุณภาพ พร้อมสำหรับวิถีชีวิตในศตวรรษที่ 21
- 3.2 สังคมไทยมีสภาพแวดล้อมที่เอื้อและสนับสนุนต่อการพัฒนาคนตลอดช่วงชีวิต

4. ยุทธศาสตร์ด้านการสร้างโอกาสความเสมอภาคและเท่าเทียมกันทางสังคม

- 4.1 สร้างความเป็นธรรม และลดความเหลื่อมล้ำในทุกมิติ
- 4.2 กระจายศูนย์กลางความเจริญทางเศรษฐกิจและสังคม เพิ่มโอกาสให้ทุกภาคส่วนเข้ามาเป็นกำลังของการพัฒนาประเทศในทุกระดับ
- 4.3 เพิ่มขีดความสามารถของชุมชนท้องถิ่นในการพัฒนา การพึ่งตนเองและการจัดการตนเอง เพื่อสร้างสังคมคุณภาพ

5. ยุทธศาสตร์ด้านการสร้างการเติบโตบนคุณภาพชีวิตที่เป็นมิตรกับสิ่งแวดล้อม

- 5.1 อนุรักษ์และรักษาทรัพยากรธรรมชาติสิ่งแวดล้อม และวัฒนธรรม ให้คนรุ่นต่อไปได้ใช้อย่างยั่งยืน มีสมดุล
- 5.2 ฟื้นฟูและสร้างใหม่ฐานทรัพยากรธรรมชาติและสิ่งแวดล้อม เพื่อลดผลกระทบทางลบจากการพัฒนาสังคมเศรษฐกิจของประเทศ
- 5.3 ใช้ประโยชน์และสร้างการเติบโต บนฐานทรัพยากรธรรมชาติและสิ่งแวดล้อมให้สมดุลภายในขีดความสามารถของระบบนิเวศ
- 5.4 ยกกระดับกระบวนการทัศน์เพื่อกำหนดอนาคตประเทศด้านทรัพยากรธรรมชาติและสิ่งแวดล้อม และวัฒนธรรม บนหลักของการมีส่วนร่วม และธรรมาภิบาล

6. ยุทธศาสตร์ด้านการปรับสมดุลและพัฒนาระบบการบริหารจัดการภาครัฐ

- 2.1 ภาครัฐมีวัฒนธรรมการทำงานที่มุ่งผลสัมฤทธิ์และผลประโยชน์ส่วนรวม ตอบสนองความต้องการของประชาชนได้อย่างสะดวก รวดเร็ว โปร่งใส
- 2.2 ภาครัฐมีขนาดที่เล็กลง พร้อมปรับตัวให้ทันต่อการเปลี่ยนแปลง
- 2.3 ภาครัฐมีความโปร่งใส ปลอดภัย ยุติธรรม และประพฤติมิชอบ
- 2.4 กระบวนการยุติธรรม เป็นไปเพื่อประโยชน์ต่อส่วนรวมของประเทศ

1.2 แผนพัฒนาเศรษฐกิจและสังคมแห่งชาติ ฉบับที่ 13 (พ.ศ. 2566-2570)

แผนพัฒนาเศรษฐกิจและสังคมแห่งชาติ ฉบับที่ 13 พระบาทสมเด็จพระปรเมนทรรามาธิบดี ศรีสินทรมหาวชิราลงกรณ์ พระวชิรเกล้าเจ้าอยู่หัว มีพระบรมราชโองการโปรดเกล้าโปรดกระหม่อม ให้ประกาศว่า

โดยที่คณะรัฐมนตรีได้พิจารณาเห็นสมควรให้ประกาศใช้แผนพัฒนาเศรษฐกิจและสังคมแห่งชาติ ฉบับที่ 13 (พ.ศ. 2566 – 2570) ซึ่งเป็นแผนฯ ที่ทุกภาคส่วนสังคมไทยทุกระดับได้มีส่วนร่วมดำเนินการเพื่อใช้เป็นแผนยุทธศาสตร์การพัฒนาเศรษฐกิจและสังคมของประเทศ ดังมีสาระสำคัญตามที่แนบท้ายนี้จึงทรงพระกรุณาโปรดเกล้าโปรดกระหม่อม ให้ใช้แผนพัฒนาเศรษฐกิจและสังคมแห่งชาติ ฉบับที่ 13 (พ.ศ. 2566 – 2570) ตั้งแต่วันที่ 1 ตุลาคม 2565 จนถึงวันที่ 30 กันยายน 2570 แผนกลยุทธ์รายหมุดหมายประกอบด้วย

หมุดหมายที่ ๑ ไทยเป็นประเทศชั้นนำด้านสินค้าเกษตรและเกษตรแปรรูปมูลค่าสูง

หมุดหมายที่ ๒ ไทยเป็นจุดหมายของการท่องเที่ยวที่เน้นคุณภาพและความยั่งยืน

หมุดหมายที่ ๓ ไทยเป็นฐานการผลิตยานยนต์ไฟฟ้าที่สำคัญของโลก

หมุดหมายที่ ๔ ไทยเป็นศูนย์กลางทางการแพทย์และสุขภาพมูลค่าสูง

หมุดหมายที่ ๕ ไทยเป็นประตูการค้าการลงทุนและยุทธศาสตร์ทางโลจิสติกส์ที่สำคัญของภูมิภาค

หมุดหมายที่ ๖ ไทยเป็นศูนย์กลางอุตสาหกรรมอิเล็กทรอนิกส์อัจฉริยะและอุตสาหกรรมดิจิทัล ของอาเซียน

หมุดหมายที่ ๗ ไทยมีวิสาหกิจขนาดกลางและขนาดย่อมที่เข้มแข็ง มีศักยภาพสูง และสามารถแข่งขันได้

หมุดหมายที่ ๘ ไทยมีพื้นที่และเมืองอัจฉริยะที่น่าอยู่ ปลอดภัย เติบโตได้อย่างยั่งยืน

หมุดหมายที่ ๙ ไทยมีความยากจนข้ามรุ่นลดลง และมีความคุ้มครองทางสังคมที่เพียงพอ เหมาะสม

หมุดหมายที่ ๑๐ ไทยมีเศรษฐกิจหมุนเวียนและสังคมคาร์บอนต่ำ

หมุดหมายที่ ๑๑ ไทยสามารถลดความเสี่ยงและผลกระทบจากภัยธรรมชาติและการเปลี่ยนแปลง สภาพภูมิอากาศ

หมุดหมายที่ ๑๒ ไทยมีกำลังคนสมรรถนะสูง มุ่งเรียนรู้อย่างต่อเนื่อง ตอบโจทย์การพัฒนาแห่งอนาคต

1.3 แผนพัฒนาภาค/แผนพัฒนากลุ่มจังหวัด/แผนพัฒนาจังหวัด

แผนพัฒนาภาค

1. พัฒนาการท่องเที่ยวให้มีคุณภาพและความยั่งยืน มีธุรกิจบริการต่อเนื่องกับการท่องเที่ยวบริการสุขภาพและการศึกษาที่ได้มาตรฐาน รวมทั้งผลิตภัณฑ์สร้างสรรค์ที่สร้างมูลค่าเพิ่มสูง
2. พัฒนาประสิทธิภาพการผลิตทางการเกษตร และสร้างมูลค่าเพิ่มภายใต้แนวคิดเกษตรปลอดภัยและเกษตรอินทรีย์ ควบคู่กับการพัฒนาอุตสาหกรรมเกษตรแปรรูปให้มีความหลากหลายสอดคล้องกับความต้องการของตลาด

3. ฟื้นฟูทรัพยากรธรรมชาติและสิ่งแวดล้อมให้คืนความอุดมสมบูรณ์สร้างความสมดุลแก่ระบบนิเวศเพื่อรองรับการเปลี่ยนแปลงสภาพภูมิอากาศ
4. พัฒนาระบบการดูแลผู้สูงอายุรองรับการเปลี่ยนแปลงเข้าสู่สังคมผู้สูงอายุของภาคเหนือที่เร็วกว่าระดับประเทศ 10 ปี

ยุทธศาสตร์การพัฒนากลุ่มจังหวัดภาคเหนือตอนล่าง 1

1. กลุ่มจังหวัดภาคเหนือตอนล่าง 1 ประกอบด้วย สุโขทัย พิษณุโลก เพชรบูรณ์ ตาก อุตรดิตถ์ เป็นยุทธศาสตร์การพัฒนาขีดความสามารถในการแข่งขันของกลุ่มภาคเหนือตอนล่าง เน้นการสนับสนุนให้เกิดความมั่นคงด้านทรัพยากรธรรมชาติป่าไม้และน้ำ สร้างมูลค่าเพิ่มการท่องเที่ยวเชิงประวัติศาสตร์และศาสนา การพัฒนาให้เป็นศูนย์กลางการค้า บริการ การขนส่งและการกระจายสินค้า

วิสัยทัศน์ : “ศูนย์กลางการบริการสี่แยกอินโดจีน”

- พันธกิจ :**
1. ยกระดับรายได้และกระจายรายได้ ควบคู่กับการสร้างสังคมที่มีคุณภาพอย่างยั่งยืน
พัฒนาฐานการผลิตและบริการให้เข้มแข็งและบริการให้เข้มแข็งและมีเสถียรภาพบน
พื้นฐานการพัฒนาผลิตภาพและการสร้างสรรค์
 2. สร้างความเชื่อมโยงด้านเศรษฐกิจและสังคมกับกลุ่มประเทศเพื่อนบ้าน

ประเด็นยุทธศาสตร์ :

1. พัฒนาระบบการผลิต การบริหารจัดการ การตลาดสินค้าเกษตรและสินค้าชุมชน
2. พัฒนาโครงข่ายการค้า การลงทุน การบริการเครือข่ายคมนาคมขนส่งสี่แยกอินโดจีนและอาเซียน
3. พัฒนาการท่องเที่ยวเชิงนิเวศ ประวัติศาสตร์ วัฒนธรรมกีฬาและสุขภาพ
4. บริหารจัดการทรัพยากรธรรมชาติและสิ่งแวดล้อมอย่างยั่งยืน

เป้าประสงค์ :

1. ผลผลิตการเกษตรมีคุณภาพ ปลอดภัยได้มาตรฐาน และมีมูลค่าเพิ่มที่ยั่งยืน
2. เชื่อมโยงเส้นทางคมนาคมใน ภูมิภาคแต่ละภาคและต่างประเทศ เพื่อใช้ศักยภาพ แหล่งที่ตั้ง และความพร้อมของโครงสร้างพื้นฐานเชื่อมโยงกับเชื่อมโยงกับ เศรษฐกิจประเทศเพื่อนบ้าน
3. พัฒนาการค้าการลงทุนและความร่วมมือชายแดนไทย- พม่า/ไทย- ลาว
4. อนุรักษ์ ฟื้นฟู และพัฒนาการท่องเที่ยววัฒนธรรม เชิงนิเวศประวัติศาสตร์ กีฬาและสุขภาพ
5. บริหารจัดการทรัพยากรธรรมชาติและสิ่งแวดล้อมอย่างยั่งยืน

ตัวชี้วัด/ค่าเป้าหมาย :

1. จำนวนกลุ่มวิสาหกิจชุมชนที่ได้รับการถ่ายทอดความรู้
2. จำนวนกลุ่มผู้ผลิตสินค้าเกษตรปลอดภัยเพิ่มขึ้น
3. จำนวนผลิตภัณฑ์ชุมชนที่ได้มาตรฐาน
4. เส้นทางเชื่อมโยง E - W - E - C ที่ได้รับการพัฒนาเพิ่มขึ้น
5. จำนวนเครือข่ายการค้าการลงทุนที่เชื่อมโยงกับกลุ่มประเทศอินโดจีนและประเทศสมาชิกอาเซียน

6. มูลค่าการค้าชายแดนเพิ่มขึ้น
7. จำนวนนักท่องเที่ยวเพิ่มขึ้น
8. รายได้จากการท่องเที่ยวเพิ่มขึ้น
9. จำนวนแหล่งท่องเที่ยวที่ได้รับการอนุรักษ์ พื้นฟู
10. จำนวนหมู่บ้านและชุมชนที่เข้ามามีส่วนร่วมในการอนุรักษ์และจัดการทรัพยากรธรรมชาติและสิ่งแวดล้อม
11. จำนวนหมู่บ้าน/ชุมชนที่ได้รับการพัฒนาองค์ความรู้ในการอนุรักษ์และฟื้นฟูทรัพยากรธรรมชาติ
12. จำนวนเครือข่ายหมู่บ้าน/ที่มีการอนุรักษ์และฟื้นฟูทรัพยากรธรรมชาติที่ยั่งยืน

กลยุทธ์ :

1. พัฒนาและส่งเสริมกระบวนการผลิต การปรับปรุงคุณภาพ การแปรรูปและการบรรจุภัณฑ์โดยใช้เทคโนโลยีที่เหมาะสม
2. พัฒนาคมนาคมและระบบ logistics
3. พัฒนาและส่งเสริมการค้า การตลาด ทั้งภายในและต่างประเทศ
4. ส่งเสริมการเตรียมความพร้อมรองรับประชาคมเศรษฐกิจอาเซียน (AEC)
5. เสริมสร้างสมรรถนะผู้ประกอบการและการลงทุน
6. ส่งเสริม พัฒนา และอนุรักษ์การท่องเที่ยว
7. ส่งเสริมการตลาดเพื่อการท่องเที่ยว
8. ส่งเสริมและพัฒนาองค์ความรู้เพื่อการท่องเที่ยวและบริการ
9. พัฒนาสิ่งอำนวยความสะดวกเพื่อส่งเสริมการท่องเที่ยว
10. ส่งเสริมการใช้ทรัพยากรธรรมชาติและสิ่งแวดล้อมเป็นฐานการผลิต/ การค้า/ การบริการอย่างมีคุณภาพและคุ้มค่า
11. ส่งเสริมการใช้องค์ความรู้และภูมิปัญญาท้องถิ่น มีส่วนร่วมในการบริหารจัดการ
12. พัฒนาประสิทธิภาพการบริหารจัดการอย่างเป็นระบบ

ยุทธศาสตร์การพัฒนาจังหวัดสุโขทัย (พ.ศ. 2561 – 2565)

วิสัยทัศน์

“มรดกโลกเลิศล้ำ เมืองแห่งอารยธรรมและความสุขอย่างยั่งยืน”

พันธกิจ

“พัฒนานคนและสังคม การเกษตร ท่องเที่ยว และอุตสาหกรรม เพิ่มมูลค่าทางเศรษฐกิจ อนุรักษ์ทรัพยากรธรรมชาติและสิ่งแวดล้อม วัฒนธรรมและวิถีชีวิต ให้มีเอกลักษณ์โดดเด่น เข้มแข็งและยั่งยืน

เป้าประสงค์

1. สร้างความยั่งยืนในการประกอบอาชีพและเพิ่มขีดความสามารถในการแข่งขัน
2. อนุรักษ์วัฒนธรรมและเพิ่มมูลค่าทางเศรษฐกิจ
3. ส่งเสริมสุขภาวะและสร้างสมดุล ต่อสภาพแวดล้อม
4. ยกระดับคุณภาพชีวิตของคนและสังคม

ค่านิยมหลักจังหวัดสุโขทัย

“มุ่งเน้นผลงาน บริการด้วยใจ โปร่งใสให้ตรวจสอบ ตอบสนองยุทธศาสตร์จังหวัด”

Positioning

1. เมืองเกษตรกรรม
2. เมืองท่องเที่ยว
3. เมืองอุตสาหกรรม

ประเด็นยุทธศาสตร์

1. พัฒนาและส่งเสริม การเกษตร อุตสาหกรรมและการบริการ ให้มีคุณภาพปลอดภัยได้มาตรฐานสากล
เกิดมูลค่าเพิ่มเพิ่มทาง

เศรษฐกิจ เพิ่มขีดความสามารถในการแข่งขันและแก้ไขปัญหาความยากจน

2. พัฒนาและส่งเสริมการท่องเที่ยว ให้ได้มาตรฐานและมีเอกลักษณ์ที่โดดเด่นอย่างยั่งยืน

3. ส่งเสริมและพัฒนาศักยภาพคน สังคม สุขภาวะและรักษาสมดุลสภาพแวดล้อมให้เข้มแข็ง
ปลอดภัยและปรับตัวได้

ทันต่อการเปลี่ยนแปลงอย่างยั่งยืน

กลยุทธ์/แนวทางการพัฒนา

1. พัฒนาและส่งเสริม การเกษตร อุตสาหกรรม และการบริการ ให้มีคุณภาพ ปลอดภัย ได้
มาตรฐานสากล เกิดมูลค่าเพิ่มขีดความสามารถในการแข่งขันและแก้ไขปัญหาความยากจน

1.1 เพิ่มมูลค่าการผลิตภาคการเกษตรให้มีคุณภาพปลอดภัยและได้มาตรฐาน

(1) ส่งเสริมการเกษตรเพื่อเพิ่มมูลค่าเพิ่มทางเศรษฐกิจอย่างครบวงจร

(2) ส่งเสริมการเกษตรเพื่ออุตสาหกรรมและการแปรรูป

(3) ส่งเสริมการเกษตรทางเลือกและตามแนวทางหลักปรัชญาเศรษฐกิจพอเพียง วิถีชีวิตของชุมชน

1.2 พัฒนาส่งเสริมภาคอุตสาหกรรมและการแปรรูป ที่เป็นมิตรต่อสิ่งแวดล้อม

(1) พัฒนาและส่งเสริมอุตสาหกรรมแปรรูปสินค้าของชุมชนและครัวเรือน

(2) พัฒนาและส่งเสริมอุตสาหกรรมการผลิตสินค้าหัตถกรรมและวัฒนธรรม

(3) ส่งเสริมและสนับสนุนอุตสาหกรรมแปรรูปผลผลิตทางการเกษตร

(4) สนับสนุนการพัฒนาต่อยอดนวัตกรรมและผลงานวิจัย

1.3 ยกระดับคุณภาพภาคการผลิตและบริการ ให้ได้มาตรฐานปลอดภัยและเพิ่มขีด
ความสามารถในการแข่งขันทั้งในประเทศและต่างประเทศ

- (1) ด้านอาหาร ที่อยู่อาศัย ที่พัก และสุขภาพ
- (2) ด้านการค้าและการลงทุน
- (3) ด้านระบบโลจิสติกส์
- (4) ด้านการศึกษา ท่องเที่ยว กีฬาและนันทนาการ
- (5) ด้านภาครัฐ

2..พัฒนาและส่งเสริม การท่องเที่ยว ให้ได้มาตรฐานและมีเอกลักษณ์ที่โดดเด่นอย่างยั่งยืน

2.1 สร้างมาตรฐานด้านการจัดการท่องเที่ยว

- (1) มาตรฐานด้านการรักษาสภาพแวดล้อม ภูมิทัศน์ และความสะอาดของสถานที่ท่องเที่ยว
- (2) มาตรฐานด้านความปลอดภัยและการคมนาคมของสถานที่ท่องเที่ยว
- (3) มาตรฐานด้านการให้บริการเกี่ยวกับการท่องเที่ยว

2.2 ฟื้นฟูและอนุรักษ์ ประเพณีวัฒนธรรม ภูมิปัญญาท้องถิ่นและวิถีชีวิตชุมชนให้ เป็นกิจกรรมด้านการท่องเที่ยว

- (1) ค้นหาและฟื้นฟูแหล่งท่องเที่ยว ประเพณีวัฒนธรรมและวิถีชีวิตชุมชนของชาวสุโขทัยให้สืบทอดต่อไปอย่างยั่งยืน
- (2) พัฒนาและเชื่อมโยง ประเพณีวัฒนธรรมและวิถีชีวิตชุมชน ให้เป็นกิจกรรมด้านการท่องเที่ยวอย่างยั่งยืน

2.3 เพิ่มมูลค่าด้านการท่องเที่ยว

- (1) เชื่อมโยงการท่องเที่ยวของจังหวัดสู่ภูมิภาคอื่นทั้งในประเทศและใน ระดับสากล
- (2) ให้บริการข้อมูลการท่องเที่ยวแบบเบ็ดเสร็จครบวงจร และการสร้างเอกลักษณ์

3. ส่งเสริมและพัฒนาศักยภาพคน สังคม สุขภาวะและรักษาสมดุลสภาพแวดล้อมให้เข้มแข็งปลอดภัย และปรับตัวได้ทันต่อการเปลี่ยนแปลงอย่างยั่งยืน

3.1 ส่งเสริมและพัฒนาศักยภาพคน สังคม และสุขภาวะอย่างยั่งยืน

- (1) ด้านสุขภาพพลานามัยและอาหาร
- (2) ด้านสถาบันครอบครัว เด็ก เยาวชน สตรี ผู้ด้อยโอกาส คนพิการและผู้สูงอายุ
- (3) ด้านอาชญากรรมและยาเสพติด
- (4) ด้านการแพร่ระบาดของโรคในมนุษย์ สัตว์ พืช
- (5) ด้านการจราจรและขนส่ง
- (6) ด้านการประกอบอาชีพ การพัฒนาฝีมือแรงงานและการคุ้มครองแรงงาน
- (7) ด้านการสร้างคุณธรรมจริยธรรม ความปรองดอง และความรักสามัคคีของตนในชาติ
- (8) ด้านการศึกษาและการเรียนรู้ตลอดชีวิต

3.2 ป้องกันและสร้างสมดุลด้านสิ่งแวดล้อมให้ยั่งยืน

- (1) ป้องกันและควบคุมเกี่ยวกับภัยพิบัติทางธรรมชาติและมลพิษต่าง ๆ
- (2) ป้องกัน ดูแลรักษาและสร้างสมดุลทรัพยากรธรรมชาติ ป่าไม้ และแหล่งน้ำ
- (3) ส่งเสริมการผลิตและใช้พลังงานทดแทน

3.3 เสริมสร้าง ด้านการเมืองการปกครอง ให้เข้มแข็งอย่างยั่งยืน

- (1) ด้านสถาบันหลักของชาติตามแนวทางระบอบประชาธิปไตย
- (2) ด้านการรักษาระเบียบวินัย การบังคับใช้กฎหมาย การสร้างความร่วมมือและการป้องกันการทุจริตประพฤติชอบในทุกภาคส่วน

1.4 ยุทธศาสตร์การพัฒนาขององค์กรปกครองส่วนท้องถิ่นในเขตจังหวัด

ยุทธศาสตร์ขององค์การบริหารส่วนจังหวัดสุโขทัย

วิสัยทัศน์

“สุขภาพดี...ในเมืองมรดกโลก
สังคมเข้มแข็ง เศรษฐกิจก้าวหน้า
มุ่งพัฒนา...ด้วยปรัชญาเศรษฐกิจพอเพียง”

ยุทธศาสตร์การพัฒนา

- ยุทธศาสตร์ที่ 1 การส่งเสริมและพัฒนาโครงสร้างพื้นฐาน
- ยุทธศาสตร์ที่ 2 การส่งเสริมอาชีพและเศรษฐกิจสร้างสรรค์
- ยุทธศาสตร์ที่ 3 การส่งเสริมและพัฒนาคุณภาพชีวิต ส่งเสริมการศึกษา และสุขภาพที่ดี
- ยุทธศาสตร์ที่ 4 การส่งเสริมความมั่นคง พัฒนาสังคม และการอนุรักษ์สิ่งแวดล้อม
- ยุทธศาสตร์ที่ 5 การส่งเสริมและสืบสานศาสนา วัฒนธรรมประเพณี ภูมิปัญญาท้องถิ่น และการท่องเที่ยวอย่างยั่งยืน

เป้าประสงค์

1. พัฒนาโครงสร้างพื้นฐานให้ได้มาตรฐาน ประชาชนได้รับประโยชน์ทั่วถึง
2. เพิ่มศักยภาพทางอาชีพ พัฒนารายได้ให้แก่ประชาชนในท้องถิ่น
3. ยกระดับคุณภาพชีวิตประชาชนให้ดีขึ้น ส่งเสริมการศึกษา กีฬา นันทนาการ และมีสุขภาพดี
4. สร้างความมั่นคง เข้มแข็งให้สังคม และอนุรักษ์ฟื้นฟูสิ่งแวดล้อมอย่างเป็นระบบ
5. สืบสานศาสนา อนุรักษ์วัฒนธรรมประเพณี ภูมิปัญญาท้องถิ่น และส่งเสริมการท่องเที่ยว

ตัวชี้วัด

1. จำนวนโครงสร้างพื้นฐานที่ได้มาตรฐานเพิ่มขึ้น, ร้อยละความสำเร็จโครงการ
2. จำนวนประชาชน กลุ่มอาชีพที่ได้รับการเพิ่มศักยภาพทางอาชีพเพิ่มขึ้น, ร้อยละความสำเร็จโครงการ
3. จำนวนประชาชนที่ได้รับการพัฒนาคุณภาพชีวิตที่ดีเพิ่มขึ้น, ร้อยละความสำเร็จโครงการ
4. จำนวนประชาชน/พื้นที่ได้รับความมั่นคง เข้มแข็ง และอนุรักษ์ฟื้นฟูสิ่งแวดล้อมเพิ่มขึ้น,

ร้อยละความสำเร็จโครงการ

5. จำนวนประชาชน/พื้นที่ที่ได้รับการสืบสานศาสนา อนุรักษ์วัฒนธรรมประเพณี ภูมิปัญญาท้องถิ่น และส่งเสริมการท่องเที่ยวเพิ่มขึ้น, ร้อยละความสำเร็จโครงการ

ค่าเป้าหมาย

1. จำนวนถนน สะพาน วิศวกรรมจราจร แหล่งน้ำอุปโภค บริโภค ไฟฟ้า ประปา และการเมือง ที่ได้รับการก่อสร้าง บำรุงรักษา และขยายเขตการพัฒนา
2. จำนวนประชาชน กลุ่มอาชีพที่ได้รับการเพิ่มศักยภาพทางอาชีพ รายได้ในครอบครัวเพิ่มขึ้น
3. จำนวนประชาชนที่ได้รับการพัฒนาคุณภาพชีวิต พัฒนาการศึกษา และมีสุขภาพที่ดีเพิ่มขึ้น
4. จำนวนประชาชน/พื้นที่ที่มีความมั่นคง เข้มแข็งเพิ่มขึ้น สิ่งแวดล้อมได้รับการอนุรักษ์เพิ่มขึ้น
5. จำนวนประชาชน/พื้นที่มีการสืบสานศาสนา วัฒนธรรมประเพณี ภูมิปัญญาท้องถิ่นเพิ่มขึ้น นักท่องเที่ยวเพิ่มขึ้น

กลยุทธ์

1. ก่อสร้าง บำรุงรักษาถนน สะพาน วิศวกรรมจราจร แหล่งน้ำอุปโภค บริโภค ไฟฟ้า ประปา และผังเมือง
2. การพัฒนาศักยภาพทางอาชีพ การพัฒนาเศรษฐกิจ ผลิตภัณฑ์ชุมชน การสร้างรายได้ในท้องถิ่น
3. ส่งเสริมสวัสดิการสังคม สังคมสงเคราะห์ พัฒนาการศึกษา กีฬา นันทนาการ และการมีสุขภาพดี
4. ส่งเสริมสถาบันชาติ พระมหากษัตริย์ ประชาธิปไตย และการมีส่วนร่วม สร้างความมั่นคง เข้มแข็งให้สังคม การบริหารจัดการสิ่งแวดล้อม บรรเทาสาธารณภัย ภัยพิบัติ
5. สืบสานศาสนา ส่งเสริมศิลปะ วัฒนธรรม ประเพณี ภูมิปัญญาท้องถิ่น และการท่องเที่ยว

จุดยืนทางยุทธศาสตร์

จังหวัดสุโขทัยเป็นพื้นที่มีปัญหาน้ำท่วม ภัยแล้ง ประชากรส่วนใหญ่ประกอบอาชีพด้านการเกษตร โดยมีพื้นที่ทำการเกษตร ทำสวน ทำไร่ ทำนา จำนวนร้อยละ 50.10 ของจำนวนพื้นที่ 2,065,493 ไร่ ด้านการท่องเที่ยว จังหวัดสุโขทัยเป็นเมืองมรดกโลก มีสถานที่ท่องเที่ยวเชิงนิเวศ เชิงประวัติศาสตร์ ที่มีความหลากหลาย เช่น อุทยานประวัติศาสตร์สุโขทัย อุทยานประวัติศาสตร์ศรีสัชนาลัย อุทยานแห่งชาติรามคำแหง และพิพิธภัณฑสถานแห่งชาติสวรรคตวรนายก เป็นต้น จากข้อมูลการท่องเที่ยวจังหวัดสุโขทัยในปี 2555 ยังคงมีการเติบโตร้อยละ 26.81 เป็นนักท่องเที่ยวชาวไทย มีค่าใช้จ่ายเฉลี่ย คนละ 1,085.31 บาท/วัน ส่วนนักท่องเที่ยวชาวต่างประเทศ มีค่าใช้จ่ายเฉลี่ยคนละ 1,312.08 บาท/วัน ก่อให้เกิดรายได้จากนักท่องเที่ยวเป็นจำนวน 1,498.74 ล้านบาท องค์การบริหารส่วนจังหวัดสุโขทัย จึงได้กำหนดจุดยืนทางยุทธศาสตร์การพัฒนา คือ "ลดสภาพปัญหาน้ำท่วมภัยแล้ง ส่งเสริมศักยภาพ ด้านเกษตรกรรมและการท่องเที่ยว อย่างยั่งยืน"

2. ยุทธศาสตร์ขององค์กรปกครองส่วนท้องถิ่น

2.1 วิสัยทัศน์

องค์การบริหารส่วนตำบลราวต้นจันทร์ ได้กำหนดวิสัยทัศน์ (Vision) เพื่อแสดงสถานการณ์ในอนาคต ซึ่งเป็นจุดมุ่งหมายความคาดหวังที่จะต้องการพัฒนาให้เกิดขึ้นในอนาคตข้างหน้า ซึ่งจะสามารถสะท้อนถึงสภาพการณ์ของท้องถิ่นในอนาคตอย่างรอบด้าน ภายใต้การเปลี่ยนแปลงของสภาพแวดล้อมด้านต่างๆ จึงได้กำหนดวิสัยทัศน์ความหวังที่จะให้เกิดขึ้นในอนาคต ดังนี้

“ การคมนาคมสะดวก แหล่งน้ำเพียงพอ พัฒนาอาชีพ นำสู่ชีวิตที่มีคุณภาพ”

พันธกิจ

“พัฒนาด้านการคมนาคมและด้านแหล่งน้ำให้ได้มาตรฐานเพียงพอ พัฒนาด้านอาชีพ การเกษตร เพิ่มมูลค่าทางเศรษฐกิจ อนุรักษ์ทรัพยากรธรรมชาติและสิ่งแวดล้อม วัฒนธรรมและวิถีชีวิต และพัฒนาคุณภาพชีวิตและชุมชนนำอยู่ตามหลักวิถีเศรษฐกิจพอเพียง

2.2 ยุทธศาสตร์

- 1.ยุทธศาสตร์การพัฒนาด้านโครงสร้างพื้นฐาน
- 2.ยุทธศาสตร์การพัฒนาด้านคุณภาพชีวิต
- 3.ยุทธศาสตร์การพัฒนาด้านเกษตร และส่งเสริมเศรษฐกิจเพื่อแก้ไขปัญหาความยากจน
- 4.ยุทธศาสตร์การพัฒนาด้านส่งเสริมทางการเมืองและการบริหารจัดการภาครัฐ
- 5.ยุทธศาสตร์การรักษาความสงบความมั่นคงของสังคมและการอนุรักษ์ทรัพยากรสิ่งแวดล้อม

2.3 เป้าประสงค์

ตำบลราวต้นจันทร์ มุ่งหวังเป็นอย่างยิ่งที่จะพัฒนาท้องถิ่นให้เจริญก้าวหน้า ซึ่งจะส่งผลทำให้ประชาชนมีความอยู่ดีกินดี จึงได้กำหนดเป้าประสงค์เพื่อให้สามารถดำเนินการจัดกิจกรรมต่างๆ บรรลุพันธกิจ และวิสัยทัศน์ที่กำหนด ดังนี้

- 1ระบบการคมนาคมขนส่ง ระบบสาธารณสุขโภชนาการ มีประสิทธิภาพ ได้มาตรฐานและเพียงพอต่อความต้องการของประชาชน
- 2.ปัญหาการขาดแคลนน้ำและภัยแล้งหายไปจากตำบล
- 3.การพัฒนาคุณภาพชีวิต การจัดการด้านสวัสดิการสังคม การศึกษา กีฬา นันทนาการ สาธารณสุขมีประสิทธิภาพ ประชาชนมีความปลอดภัยในชีวิตและทรัพย์สิน
- 4.เศรษฐกิจชุมชนมีความเข้มแข็งมีศักยภาพในการพัฒนาอาชีพ ประชาชนมีรายได้เพิ่มขึ้น
- 5.การบริหารงานและการปฏิบัติงานของ อบต.มีประสิทธิภาพ ส่งเสริมกระบวนการมีส่วนร่วมและความร่วมมือทุกภาคส่วนในการพัฒนาท้องถิ่น
- 6.ทรัพยากรธรรมชาติและสิ่งแวดล้อมได้รับการดูแลรักษา ประชาชนมีส่วนร่วมในการอนุรักษ์และฟื้นฟู
- 7.มีความมั่นคงในสังคม ทำให้ชุมชนปลอดภัยและน่าอยู่

2.4 ตัวชี้วัด

| ยุทธศาสตร์การพัฒนา | ตัวชี้วัด |
|--|---|
| 1.ยุทธศาสตร์การพัฒนาด้านโครงสร้างพื้นฐาน | 1.จำนวนสิ่งก่อสร้าง 2.ระยะทางที่ได้ดำเนินการ 3.จำนวนหมู่บ้านที่ดำเนินการ 4. จำนวนครัวเรือน 5.ร้อยละของครัวเรือน 6.ร้อยละของจำนวนสิ่งก่อสร้าง |
| 2.ยุทธศาสตร์การพัฒนาด้านคุณภาพชีวิต | 1.ร้อยละของประชาชนที่ได้รับการช่วยเหลือ 2.จำนวนโครงการ/กิจกรรมเพื่อส่งเสริมพัฒนาด้านการศึกษา 3.จำนวนนักเรียน/โรงเรียน/ประชาชน 4.จำนวนโครงการ/กิจกรรมเพื่อส่งเสริมด้านศาสนาและวัฒนธรรม/ นันทนาการ 5.จำนวนผู้เข้าร่วมกิจกรรม/โครงการ 6.จำนวนหมู่บ้านที่ได้ดำเนินการ 7.จำนวนสถานที่ที่ดำเนินการ 8.จำนวนครัวเรือน |
| 3.ยุทธศาสตร์การพัฒนาด้านการเกษตรและส่งเสริมเศรษฐกิจเพื่อแก้ไขปัญหาความยากจน | 1.จำนวนโครงการ/กิจกรรม 2.ระยะทางที่ดำเนินการ 3.ร้อยละของประชาชนที่พึงพอใจ 4.จำนวนผู้เข้าร่วมกิจกรรม/โครงการ |
| 4.ยุทธศาสตร์การพัฒนาด้านส่งเสริมทางการเมืองและการบริหารจัดการภาครัฐ | 1.จำนวนกิจกรรม/โครงการ/หมู่บ้าน/แหล่งดำเนินการ/สถานที่ 2.ร้อยละความพึงพอใจของประชาชนต่อการดำเนินงานในการพัฒนาท้องถิ่น 3.ร้อยละของจำนวนบุคลากร 4.ร้อยละของความพึงพอใจในการทำงานของบุคลากรและการให้บริการ 5.ร้อยละสัดส่วนประชาคม 6.จำนวนผู้เข้าร่วมกิจกรรม/โครงการ |
| 5.ยุทธศาสตร์การรักษาความสงบความมั่นคงของสังคมและการอนุรักษ์ทรัพยากรสิ่งแวดล้อม | 1.จำนวนโครงการ/จำนวนผู้เข้าร่วมกิจกรรม/โครงการ 2.จำนวนอุบัติเหตุ 3.จำนวนผู้ประสบภัย อุทกภัยวาตภัยและภัยสาธารณะ |

2.5 คำเป้าหมาย

| ยุทธศาสตร์การพัฒนา | ตัวชี้วัด |
|--|---|
| 1.ยุทธศาสตร์พัฒนาด้านโครงสร้างพื้นฐาน | การพัฒนาโครงสร้างพื้นฐาน โดยมุ่งสร้างและบูรณะ ถนน ไฟฟ้า และสาธารณูปโภคสาธารณูปการ เพื่อให้เพียงพอต่อความต้องการของประชาชนและความเป็นอยู่ที่ดีของประชาชน และการมีผังเมืองที่ดีมีมาตรฐาน |
| 2.ยุทธศาสตร์พัฒนาด้านคุณภาพชีวิต | <ol style="list-style-type: none"> 1.สนับสนุน ส่งเสริมการศึกษาทั้งในระบบและนอกระบบ 2.พัฒนาส่งเสริมสนับสนุนการบริการสาธารณสุขของหมู่บ้านการป้องกันและระงับโรคติดต่อควบคุมป้องกันโรคระบาดในพื้นที่ 3.พัฒนาสังคมและส่งเสริมคุณภาพชีวิตให้กับผู้สูงอายุผู้พิการ ผู้ป่วยเอดส์ ผู้ยากไร้และผู้ด้อยโอกาส 4.ส่งเสริมและสนับสนุนการกีฬาและนันทนาการ 5.ส่งเสริมและสนับสนุนการท่องเที่ยวสนับสนุนงานศาสนาวัฒนธรรม ประเพณี |
| 3.ยุทธศาสตร์พัฒนาด้านการเกษตรและส่งเสริมเศรษฐกิจเพื่อแก้ไขปัญหาความยากจน | <ol style="list-style-type: none"> 1.จัดหาแหล่งน้ำเพื่อการเกษตร การส่งเสริมการเกษตร 2.ส่งเสริมอาชีพเพื่อเพิ่มรายได้ให้กับประชาชน ตามแนวปรัชญาเศรษฐกิจพอเพียง |
| 4.ยุทธศาสตร์พัฒนาด้านส่งเสริมทางการเมืองและการบริหารจัดการภาครัฐ | <ol style="list-style-type: none"> 1.พัฒนาขีดความสามารถในการให้บริการประชาชนและการปฏิบัติงานและพัฒนาอุปกรณ์ เครื่องมือ เครื่องใช้และสถานที่ในการปฏิบัติงานเพื่อมุ่งสร้างประสิทธิภาพการบริหารจัดการองค์กรให้พร้อมบริการประชาชน 2.ส่งเสริมการมีส่วนร่วมของประชาชนในการพัฒนาท้องถิ่น |
| 5.ยุทธศาสตร์การรักษาความสงบความมั่นคงของสังคมและการอนุรักษ์ทรัพยากรสิ่งแวดล้อม | <ol style="list-style-type: none"> 1.การอนุรักษ์ทรัพยากรธรรมชาติและสิ่งแวดล้อม เช่นปลูกต้นไม้ อนุรักษ์พื้นที่แหล่งน้ำ การบริหารจัดการขยะ 2.การควบคุมไฟป่าและการป้องกันมลพิษต่างๆ 3.การเพิ่มศักยภาพปฏิบัติงานให้แก่ อปภ.เพื่อประสิทธิภาพการป้องกันและบรรเทาสาธารณภัยและลดอุบัติเหตุบนท้องถนนให้ความรู้และปลูกจิตสำนึกให้ประชาชนมีความรักปรองดองสมานฉันท์ สามัคคี เพื่อความมั่นคงของชาติ 4.การส่งเสริมสนับสนุนการป้องกันและบรรเทาสาธารณภัยต่างๆเพื่อความปลอดภัยในชีวิตและทรัพย์สิน 5.ดำเนินการแก้ไขปัญหายาเสพติด |

2.6 กลยุทธ์/แนวทางการพัฒนา

1.การพัฒนาทางการคมนาคมขนส่งและการพัฒนาด้านสาธารณูปโภคสาธารณูปการ ไฟฟ้าและสิ่งก่อสร้างอื่นๆให้มีคุณภาพและได้มาตรฐาน

- 1.1.การพัฒนาทางการคมนาคมขนส่งและการพัฒนาด้านสาธารณูปโภค สาธารณูปการ ไฟฟ้าและสิ่งก่อสร้างอื่นๆให้มีคุณภาพและได้มาตรฐาน
- 1.2 การจัดทำแผนที่และงานด้านผังเมือง/และการควบคุมอาคาร งานก่อสร้าง ซ่อมแซม ปรับปรุงอาคาร และภูมิทัศน์ สนามกีฬา ลานอเนกประสงค์ หอประชุม ศาลาประชาคม และสิ่งก่อสร้างอื่นๆ

2.การบริหารจัดการน้ำ แหล่งน้ำและระบบน้ำ

- 2.1.การจัดการไฟฟ้าเพื่อการเกษตร การเจาะบ่อ ระบบบังคับน้ำ ระบบการระบายน้ำ เพื่อน้ำแก้ไข ปัญหาการขาดแคลน น้ำและปัญหาน้ำท่วมในพื้นที่
- 2.2 การจัดหาแหล่งน้ำการขุดขุดลอก สระ ลำเหมือง คลอง บึงเพื่อกักเก็บน้ำและแก้ไขปัญหาการขาดแคลนน้ำ

3.การสร้างรายได้ การส่งเสริมการท่องเที่ยว การเกษตร การนำหลักปรัชญา เศรษฐกิจพอเพียง

การดำเนิน ชีวิตเพื่อให้เกิดความสมดุลมั่นคงอย่างยั่งยืน

- 3.1.การส่งเสริมการแปรรูปสินค้าทางการเกษตร
- 3.2 การสนับสนุนวิสาหกิจและการให้ความรู้ทางการเกษตร การนำหลักปรัชญาเศรษฐกิจพอเพียง มาใช้ในการส่งเสริมการเกษตรการดำเนินชีวิตเพื่อให้เกิดความสมดุลมั่นคงอย่างยั่งยืน
- 3.3 การส่งเสริมเพิ่มศักยภาพการด้านการท่องเที่ยว ด้านอาชีพ การลงทุนและพาณิชย์กรรมเพื่อลดปัญหาความยากจน

4. การส่งเสริมพัฒนาคุณภาพชีวิตสุขภาพอนามัยงานสาธารณสุข การป้องกันและแก้ไขโรคติดต่อในชุมชน ความเป็นอยู่และการบำรุงรักษาศาสนาวัดนธรรมประเพณี และภูมิปัญญาท้องถิ่น

- 4.1การส่งเสริมพัฒนาคุณภาพชีวิตการเป็นอยู่ การจัดสรรเบี้ยยังชีพ หลักประกันสุขภาพกองทุน ทดแทนสวัสดิการต่างๆงานด้านสังคมสงเคราะห์ งานด้านสุขภาพอนามัยงานสาธารณสุข การ ป้องกันและแก้ไขโรคติดต่อในชุมชน
- 4.2 การส่งเสริมพัฒนาคุณภาพชีวิตด้านการศึกษา กีฬาและนันทนาการ การสืบสานภูมิปัญญา ท้องถิ่น การบำรุงรักษาศาสนาวัดนธรรมประเพณี

5.การบริหารจัดการที่ดีและส่งเสริมสนับสนุนการมีส่วนร่วมของประชาชนในการพัฒนาท้องถิ่น

- 5.1 การส่งเสริมสนับสนุนการมีส่วนร่วมของประชาชนการพัฒนาและการประชาสัมพันธ์ข่าว ความรู้ ของท้องถิ่น รวมถึงการจัดหาวิสาหกิจเครื่องใช้ต่างๆให้เพียงพอ
- 2.2 การพัฒนาศักยภาพบุคลากรให้มีความรู้ความเชี่ยวชาญ โดยยึดหลักคุณธรรมและจริยธรรม
- 5.3. การจัดหาสิ่งอำนวยความสะดวกความปลอดภัยให้เพียงพอ

6.การบริหารจัดการทรัพยากรธรรมชาติและสิ่งแวดล้อมถึงการป้องกันบรรเทาสาธารณภัยและ การรักษาความสงบความมั่นคงของสังคม

- 6.1 การอนุรักษ์ทรัพยากรธรรมชาติและสิ่งแวดล้อม
- 6.2 การป้องกันบรรเทาสาธารณภัยและการรักษาความสงบความมั่นคงของสังคม
- 6.3 การส่งเสริมสนับสนุนการสร้างความเข้มแข็งของชุมชน

2.7 จุดยืนทางยุทธศาสตร์

องค์การบริหารส่วนตำบลราวต้นจันทร์ จะใช้จุดยืนทางยุทธศาสตร์โดยจะยึดหลักปรัชญาเศรษฐกิจพอเพียงเป็นหลักปรัชญาของเศรษฐกิจพอเพียง เศรษฐกิจพอเพียง เป็นปรัชญาที่ถึงแนวการดำรงอยู่และปฏิบัติตนของประชาชนในทุกระดับตั้งแต่ระดับครอบครัว ระดับชุมชนจนถึงระดับรัฐ ทั้งในการพัฒนาและบริหารประเทศให้ดำเนินไปใน ทางสายกลาง โดยเฉพาะการพัฒนาเศรษฐกิจเพื่อให้ก้าวทันต่อโลกยุคโลกาภิวัตน์ “ความพอเพียง” หมายถึง ความพอประมาณ ความมีเหตุผล รวมถึงความจำเป็นที่จะต้องมีระบบภูมิคุ้มกันในตัวที่ดีพอสมควรต่อการมีผลกระทบใดๆ อันเกิดจากการเปลี่ยนแปลงทั้งภายนอกและภายใน ทั้งนี้จะต้องอาศัยความรอบรู้ ความรอบคอบและความระมัดระวังอย่างยิ่งในการนำวิชาการต่างๆ มาใช้ในการวางแผนและการดำเนินการทุกขั้นตอนและขณะเดียวกันจะต้องเสริมสร้างพื้นฐานจิตใจของคนในชาติ โดยเฉพาะเจ้าหน้าที่ของรัฐ นักทฤษฎี และนักธุรกิจในทุกระดับให้มีสำนึกในคุณธรรม ความซื่อสัตย์สุจริต และให้มีความรอบรู้ที่เหมาะสม ดำเนินชีวิตด้วยความอดทน ความเพียร มีสติ ปัญญา และความรอบคอบ เพื่อให้สมดุลและพร้อมต่อการรองรับการเปลี่ยนแปลงอย่างรวดเร็วและกว้างขวางทั้งด้านวัตถุ สังคม สิ่งแวดล้อม และวัฒนธรรมจากโลกภายนอกได้เป็นอย่างดี

หลักแนวคิดของเศรษฐกิจพอเพียง

การพัฒนาตามหลักเศรษฐกิจพอเพียง คือ การพัฒนาที่ตั้งอยู่บนพื้นฐานของทางสายกลางและความไม่ประมาทโดยคำนึงถึง ความพอประมาณ ความมีเหตุผล การสร้างภูมิคุ้มกันที่ดีในตัว ตลอดจนใช้ความรู้ ความรอบคอบ และคุณธรรม ประกอบการวางแผน การตัดสินใจและการกระทำ

ปรัชญาของเศรษฐกิจพอเพียง

มีหลักพิจารณาอยู่ด้วยกัน 5 ส่วน ดังนี้

1. กรอบแนวคิด เป็นปรัชญาที่ชี้แนะแนวทางการดำรงอยู่และปฏิบัติตนในทางที่ควรจะเป็น โดยมีพื้นฐานมาจาก วิถีชีวิตดั้งเดิมของสังคมไทย สามารถนำมาประยุกต์ใช้ได้ตลอดเวลา และเป็นการมองโลกเชิงระบบที่มีการเปลี่ยนแปลงอยู่ตลอดเวลา มุ่งเน้นการรอดพ้นจากภัยและวิกฤต เพื่อ “ความมั่นคงและความยั่งยืน” ของการพัฒนา
2. คุณลักษณะ เศรษฐกิจพอเพียงสามารถนำมาประยุกต์ใช้กับการปฏิบัติตนได้ในทุกระดับ โดยเน้นการปฏิบัติบนทางสายกลาง และการพัฒนาอย่างเป็นขั้นตอน
3. คำนิยาม ความพอเพียงจะต้องประกอบด้วย ๓ คุณลักษณะ พร้อม ๆ กัน ดังนี้
 - ความพอประมาณ หมายถึง ความพอดีที่ไม่น้อยเกินไป และไม่มากเกินไปโดยไม่เบียดเบียนตนเองและผู้อื่น เช่น การผลิตและการบริโภคที่อยู่ในระดับพอประมาณ
 - ความมีเหตุผล หมายถึง การตัดสินใจเกี่ยวกับระดับของความพอเพียงนั้น จะต้องเป็นไปอย่างมีเหตุผลโดยพิจารณาจากเหตุปัจจัยที่เกี่ยวข้องตลอดจนคำนึงถึงผลที่คาดว่าจะเกิดขึ้นจากการกระทำนั้นๆ อย่างรอบคอบ
 - การมีภูมิคุ้มกันที่ดีในตัว หมายถึง การเตรียมตัวให้พร้อมรับผลกระทบและการเปลี่ยนแปลงด้านต่างๆ ที่จะเกิดขึ้นโดยคำนึงถึงความเป็นไปได้ของสถานการณ์ต่างๆ ที่คาดว่าจะเกิดขึ้นในอนาคตทั้งใกล้และไกล

4. **เงื่อนไข** การตัดสินใจและการดำเนินกิจกรรมต่างๆ ให้อยู่ในระดับพอเพียงนั้น ต้องอาศัยทั้งความรู้ และคุณธรรมเป็นพื้นฐาน กล่าวคือ

- **เงื่อนไขความรู้** ประกอบด้วย ความรอบรู้เกี่ยวกับวิชาการต่างๆ ที่เกี่ยวข้องอย่างรอบด้าน ความรอบคอบที่จะนำความรู้เหล่านั้นมาพิจารณาให้เชื่อมโยงกันเพื่อประกอบการวางแผน และความระมัดระวังในขั้นปฏิบัติ
- **เงื่อนไขคุณธรรม** ที่จะต้องเสริมสร้างประกอบด้วย มีความตระหนักในคุณธรรม มีความซื่อสัตย์สุจริต มีความอดทน มีความเพียร ใช้สติปัญญาในการดำเนินชีวิต ไม่โลภ และไม่ตระหนี่

5. **แนวทางปฏิบัติ/ผลที่คาดว่าจะได้รับ** จากการนำปรัชญาของเศรษฐกิจพอเพียงมาประยุกต์ใช้ คือ การพัฒนาที่สมดุลและยั่งยืน พร้อมรับต่อการเปลี่ยนแปลงในทุกด้าน ทั้งด้านเศรษฐกิจ สังคม สิ่งแวดล้อม ความรู้และเทคโนโลยี

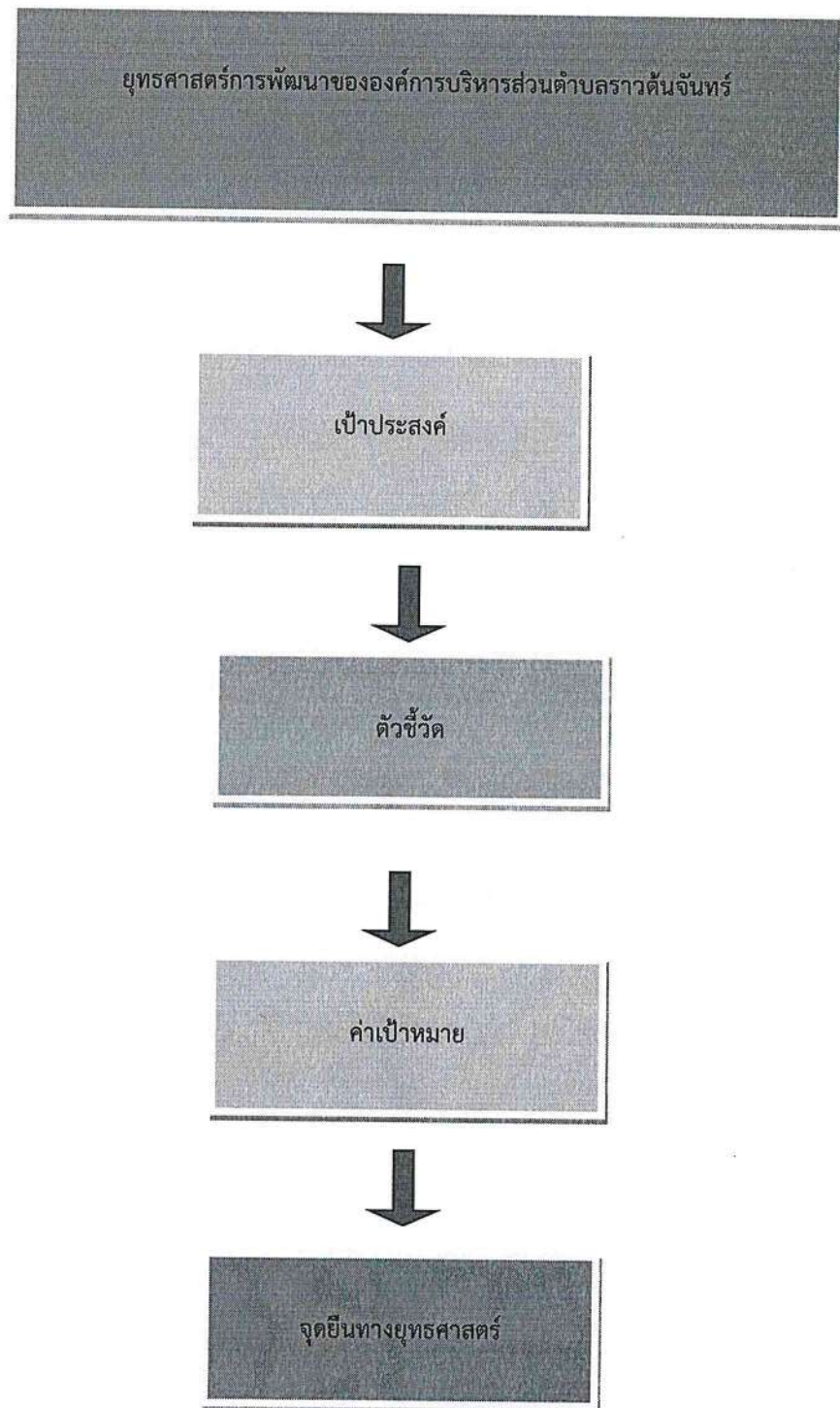
องค์การบริหารส่วนตำบลราวต้นจันทร์ ให้ความสำคัญต่อการดำเนินการแก้ไขปัญหาความเดือดร้อนโดยมองจากรากฐานพื้นฐานที่แท้จริงของชุมชน และพัฒนาคุณภาพชีวิตของประชาชนในพื้นที่ในด้านต่างๆ โดยเฉพาะการแก้ไขปัญหาภัยแล้ง การขาดแคลนน้ำในการอุปโภคบริโภคและทางการเกษตร การปรับปรุงพัฒนาด้านการคมนาคมขนส่ง พื้นที่พัฒนาการจัดบริการสาธารณะ หรือโครงสร้างพื้นฐาน ซึ่งถือเป็นภารกิจหลักขององค์การบริหารส่วนตำบลราวต้นจันทร์ ตลอดจนการพัฒนาด้านการศึกษา ซึ่งเป็นรากฐานสำคัญต่อการพัฒนา พัฒนาประเทศ ให้มีคุณภาพสูงการพัฒนาที่ยั่งยืน ควบคู่กับการพัฒนาด้านสังคม เศรษฐกิจ สภาพแวดล้อมต่างๆ ที่เกี่ยวข้องโดยตรงกับชีวิตความเดือดร้อนของประชาชน โดยยึดหลักการมีส่วนร่วม ความสอดคล้องกับนโยบายรัฐบาล และแผนพัฒนาระดับต่างๆ รวมถึงการพิจารณา วิเคราะห์ ปัญหา ความต้องการของประชาชน และความพึงพอใจของประชาชน ที่มีต่อการพัฒนาองค์การบริหารส่วนตำบลราวต้นจันทร์ จึงกำหนดจุดยืนทางยุทธศาสตร์การพัฒนาไว้ เพื่อความมุ่งมั่นอันแน่วแน่ในการวางแผนพัฒนาท้องถิ่น เพื่อให้บรรลุวิสัยทัศน์ขององค์กรปกครองส่วนท้องถิ่น การกำหนดจุดยืนทางยุทธศาสตร์มีการวิเคราะห์ระดับความสำคัญและการรักษาสสมดุลของผู้มีส่วนได้ส่วนเสียทั้งหมด ซึ่งครอบคลุมตั้งแต่เด็ก ไปจนถึงผู้สูงอายุ และผู้ด้อยโอกาส ตลอดจนหน่วยงานราชการต่างๆ โดยผ่านกระบวนการประชุมประชาคมหมู่บ้าน ซึ่งผู้เข้าร่วมประชุมประกอบด้วยคณะกรรมการด้านการจัดทำแผนพัฒนา หน่วยงานราชการในพื้นที่ และประชาชนในหมู่บ้านหลากหลายช่วงอายุ ร่วมกันพิจารณา ลำดับความสำคัญยุทธศาสตร์การพัฒนา และการกำหนดนโยบาย

5 ประเด็นยุทธศาสตร์ ดังนี้

- 1.ยุทธศาสตร์การพัฒนาด้านโครงสร้างพื้นฐาน
- 2.ยุทธศาสตร์การพัฒนาด้านคุณภาพชีวิต
- 3.ยุทธศาสตร์การพัฒนาด้านการเกษตรและส่งเสริมเศรษฐกิจเพื่อแก้ไขปัญหาความยากจน
- 4.ยุทธศาสตร์การพัฒนาด้านส่งเสริมทางการเมืองและการบริหารจัดการภาครัฐ
- 5.ยุทธศาสตร์การรักษาความสงบความมั่นคงของสังคมและการอนุรักษ์ทรัพยากรสิ่งแวดล้อม

2.8 ความเชื่อมโยงของยุทธศาสตร์ในภาพรวม

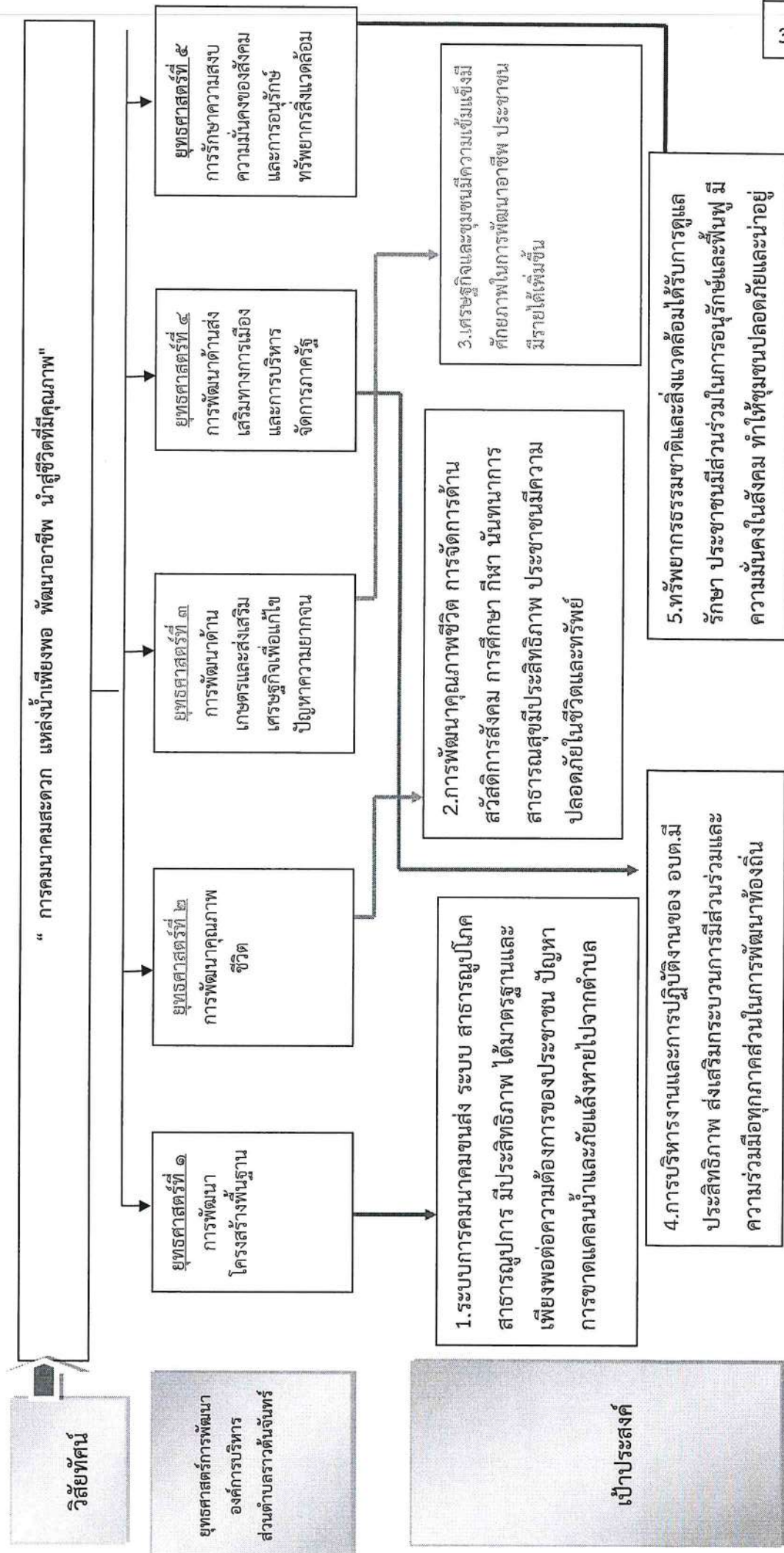
การจัดทำแผนพัฒนาท้องถิ่นขององค์การบริหารส่วนตำบลมีความเชื่อมโยงของยุทธศาสตร์
ในภาพรวม ดังนี้



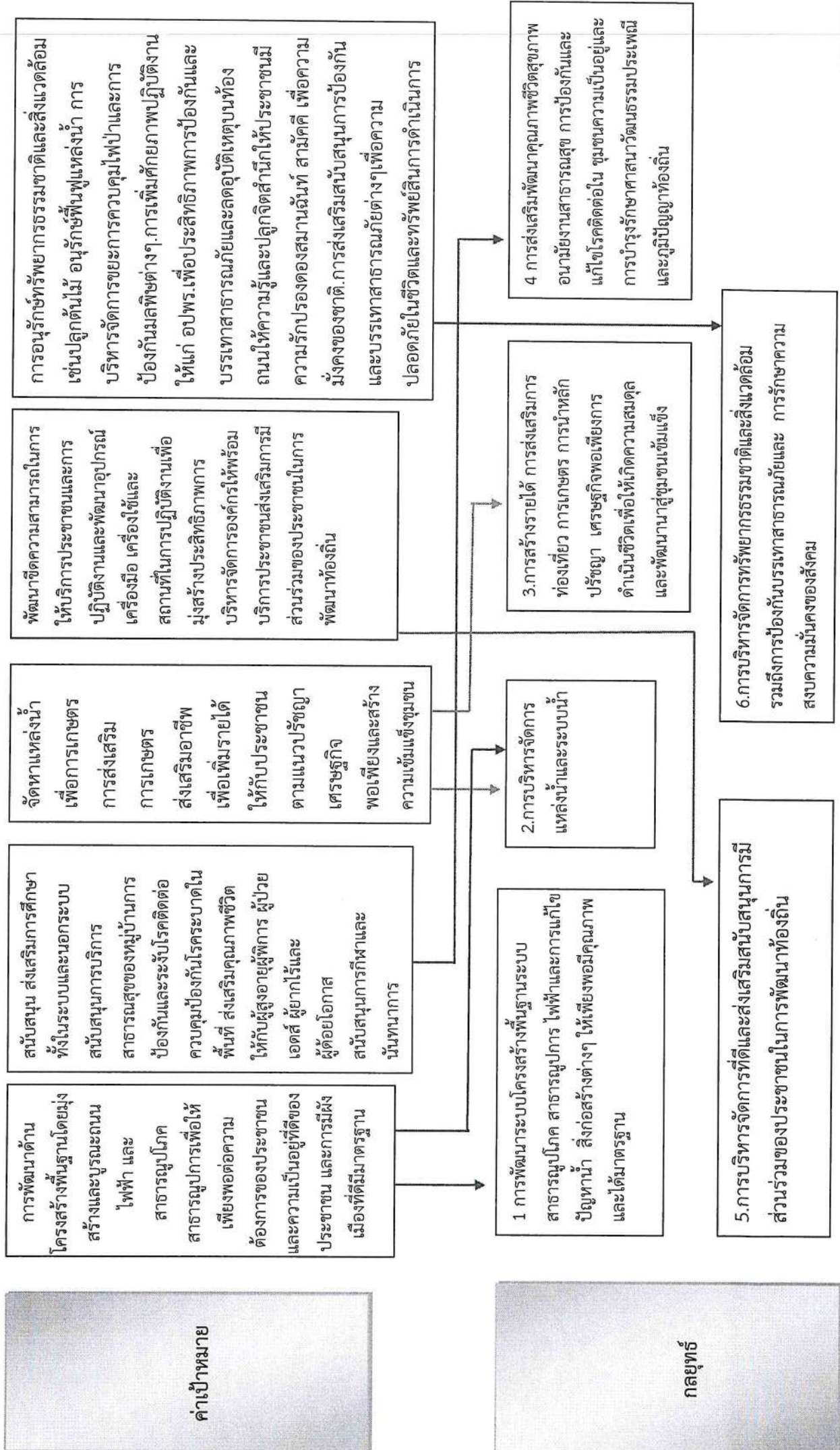
ความเชื่อมโยงของยุทธศาสตร์ในภาพรวม

ยุทธศาสตร์การพัฒนาขององค์การบริหารส่วนตำบลราวต้นจันทร์ (พ.ศ. 2566-2570)

Strategy Map

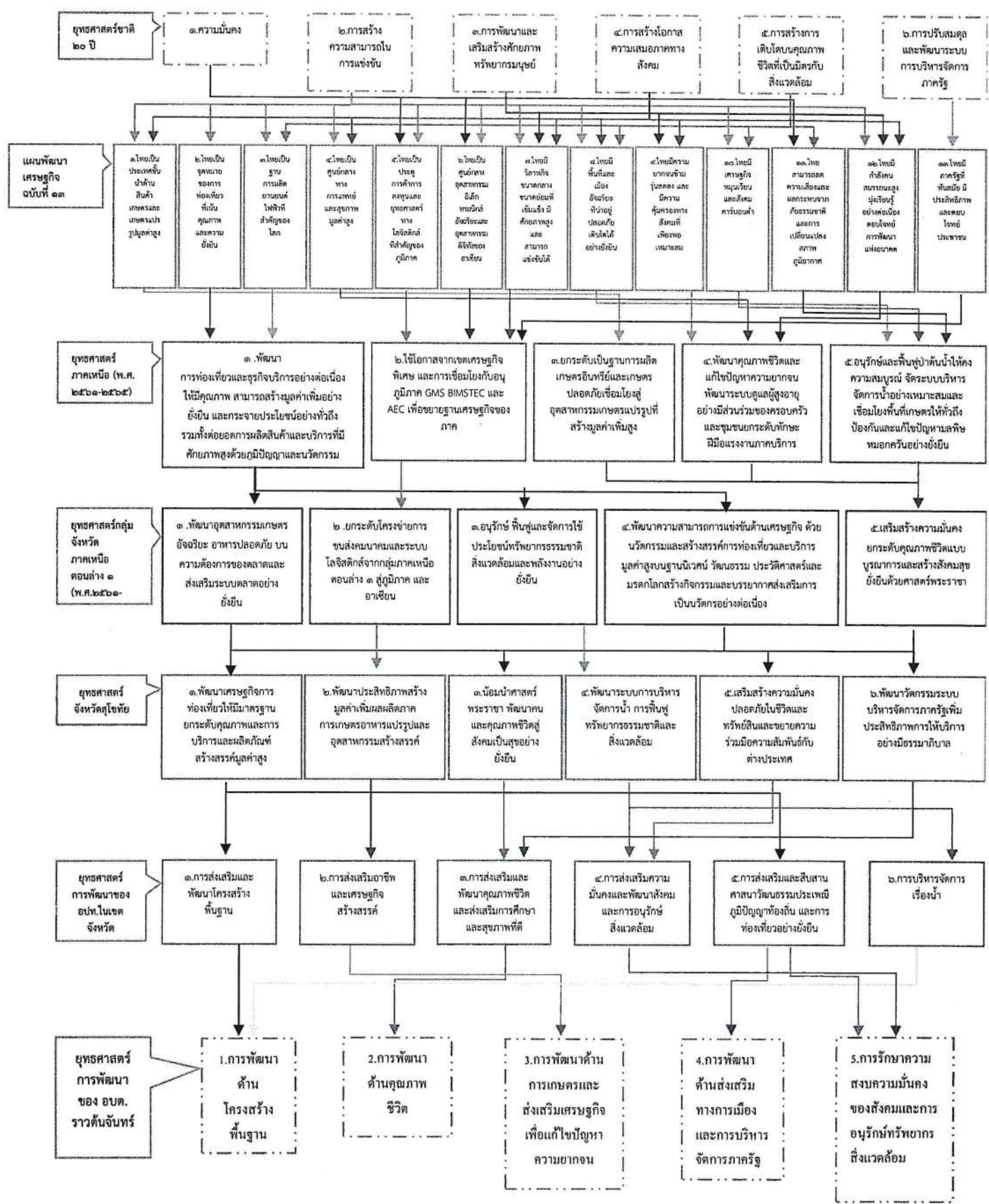


แผนยุทธศาสตร์(Strategic Map) ต่อ หน้า 2

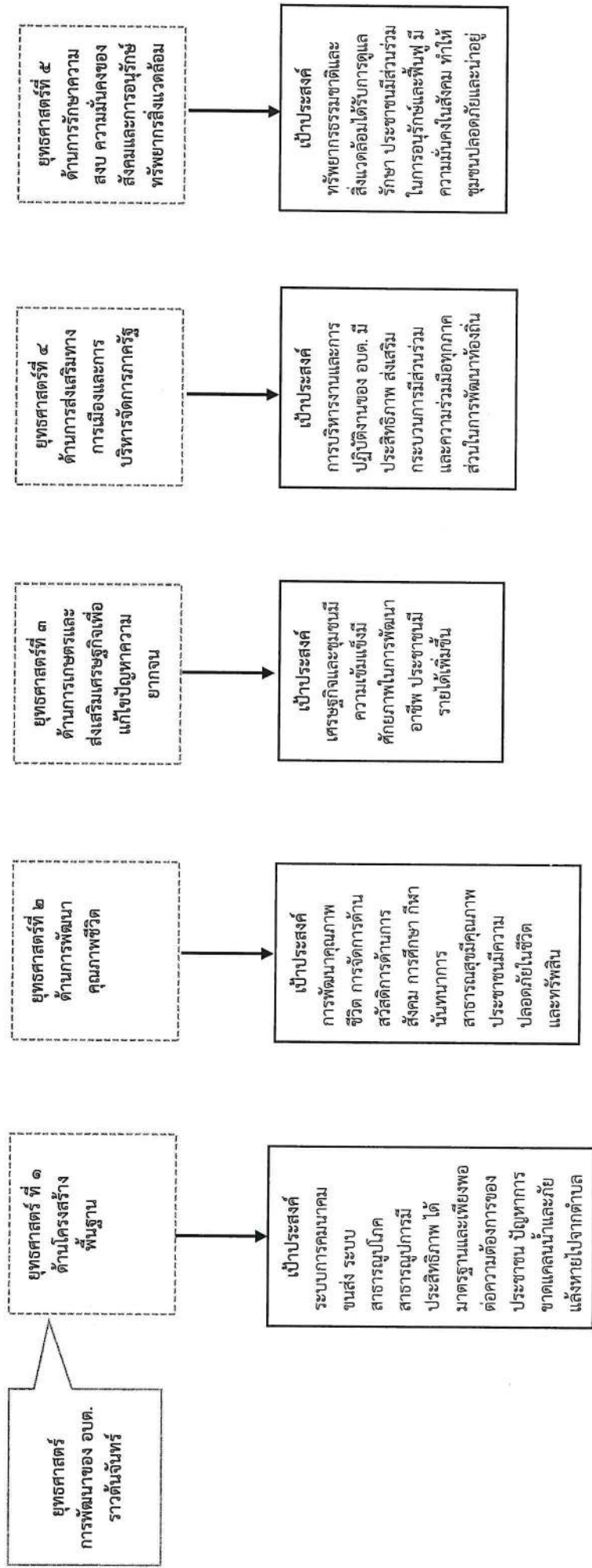


๓.๓ ความเชื่อมโยงยุทธศาสตร์จังหวัดกับยุทธศาสตร์การพัฒนาขององค์กรปกครองส่วนท้องถิ่น ที่มีความเชื่อมโยงแผนยุทธศาสตร์การพัฒนาองค์กรบริหารส่วนตำบลนาเชิงคีรี พ.ศ.๒๕๖๖-๒๕๗๐

แบบ พท.๐๑



ยุทธศาสตร์การพัฒนาขององค์การบริหารส่วนตำบลราวตันจันทร์



3. การวิเคราะห์เพื่อพัฒนาท้องถิ่น

3.1 การวิเคราะห์กรอบการจัดทำยุทธศาสตร์ขององค์กรปกครองส่วนท้องถิ่น

องค์การบริหารส่วนตำบลราวตันจันทร์ได้จัดให้มีการประชาคมเพื่อรวบรวมความคิดเห็นในการพัฒนาท้องถิ่นในการนี้ได้นำข้อมูลต่างๆ ซึ่งผ่านการแสดงความคิดเห็นจากประชาชน การสำรวจ/ออกพื้นที่ข้อมูลความจำเป็นพื้นฐาน (จปฐ) และข้อมูลการจัดทำแผนชุมชนของตำบลราวตันจันทร์มาวิเคราะห์และสรุปปัญหาความต้องการของประชาชนได้ดังนี้

ด้านโครงสร้างพื้นฐาน ประเด็นปัญหาและความต้องการของประชาชนในท้องถิ่นได้จัดลำดับความต้องการด้านโครงสร้างพื้นฐานให้เป็นปัญหาแรก และเป็นสิ่งที่ต้องการมากที่สุดคือ การแก้ไขปัญหาการขาดแคลนน้ำในการอุปโภคบริโภค รวมถึงการพัฒนาด้านแหล่งน้ำเพื่อการเกษตร เพื่อการอุปโภค-บริโภค และระบบน้ำประปา การก่อสร้างสะพาน ปรับปรุงและติดตั้งไฟฟ้าสาธารณะ การก่อสร้าง/ปรับปรุงเส้นทางคมนาคม การก่อสร้าง/ปรับปรุงรักษาสถาปัตยกรรม-สถาณูปการและสิ่งก่อสร้างอื่นๆ

ด้านเศรษฐกิจ ภาพโดยรวมของท้องถิ่นจะมุ่งเน้นอาชีพด้านเกษตรกรรมเป็นหลักซึ่งรายได้เฉลี่ยจากภาคเกษตรจะไม่มากนักและมักประสบกับปัญหาภัยแล้ง มีการอพยพแรงงาน เข้าสู่เมืองหลวง ดังนั้นควรที่จะมีแนวทางแก้ไขได้แก่ การส่งเสริมอาชีพเพิ่มรายได้ให้แก่ประชาชน ส่งเสริมการกระจายรายได้ การจัดตั้งตลาดกลางในการจัดจำหน่ายสินค้าการฝึกอาชีพให้กับประชาชน

ด้านสังคมสภาพสังคม ที่เปลี่ยนแปลงไปตามกระแสการเปลี่ยนแปลงของโลก จึงมีทั้งผลกระทบที่เป็นผลดีและในทางลบเพราะฉะนั้นควรมีการปรับและเสริมสร้างให้สังคมชนบทมีความเข้มแข็งขึ้น โดยการสร้างคุณค่าและจิตสำนึกใหม่ โดยมีแนวทางพัฒนาได้ ดังนี้ พัฒนาการศึกษาระดับพื้นฐานทั้งในระบบและนอกระบบ ส่งเสริมด้านสุขภาพอนามัยของประชาชน (สาธารณสุข) ส่งเสริมการกีฬา จารีตประเพณีและวัฒนธรรมอันดีงามของท้องถิ่น งานป้องกันและงานพัฒนาการรักษาความปลอดภัยในชีวิตและทรัพย์สินของประชาชน งานด้านส่งเสริมความเข้มแข็งของชุมชน

ด้านพัฒนาทรัพยากรและสิ่งแวดล้อม ในกระบวนการพัฒนาประเทศได้มีการนำทรัพยากรธรรมชาติ มาใช้อย่างฟุ่มเฟือยจึงก่อให้เกิดความเสื่อมโทรม ส่งผลกระทบต่อสิ่งแวดล้อมและระบบนิเวศวิทยา รวมถึงผลของมลภาวะอันเป็นอันตรายต่อคุณภาพชีวิตของประชาชนในท้องถิ่น สมควรที่จะต้องมี การบริหารจัดการอย่างเหมาะสมบนพื้นฐานแห่งความสมดุลของระบบนิเวศน์แบบยั่งยืน โดยมีแนวทางพัฒนา ดังนี้ งานบำบัดและฟื้นฟูทรัพยากรธรรมชาติและสิ่งแวดล้อม งานสร้างจิตสำนึกและตระหนักในทรัพยากรและสิ่งแวดล้อม

ด้านพัฒนาการเมือง-การบริหาร ประเทศไทยมีระบบการเมืองที่ตั้งอยู่บนพื้นฐานของระบบประชาธิปไตย โดยเฉพาะนโยบายการกระจายอำนาจสู่ท้องถิ่น และการสนับสนุนการดำเนินงานตามแผนการกระจายอำนาจ โดยมุ่งเน้นให้ประชาชนมีส่วนร่วมในการกำหนดทิศทางการแก้ไขปัญหาและการพัฒนาท้องถิ่นของ

ตนเอง โดยมีแนวทางการแก้ไข ดังนี้ ส่งเสริมการมีส่วนร่วมของประชาชน เป็นการพัฒนากระบวนการในการทำงานขององค์กรปกครองส่วนท้องถิ่น

ด้านเทคโนโลยี ปัจจุบันมีการใช้เทคโนโลยีเพื่อการปฏิบัติงาน และการติดต่อสื่อสารกันมากขึ้น ส่งผลให้องค์กรปกครองส่วนท้องถิ่นต้องพัฒนาระบบการทำงานให้ทันต่อการพัฒนาและการให้บริการประชาชน โดยการให้บริการส่งเสริมให้ประชาชนใช้อินเทอร์เน็ตตำบล มีการเผยแพร่ประชาสัมพันธ์ข้อมูลข่าวสารให้ประชาชนทราบ ทางเว็บไซต์ขององค์การบริหารส่วนตำบลราวตันจันทร์ www.raotonchan.go.th ตลอดจนพัฒนาสถานที่ปฏิบัติงานและจัดหาวัสดุอุปกรณ์เครื่องใช้ที่ทันสมัยสำหรับการให้บริการประชาชนที่ทันทั่วถึง

3.2 การประเมินสถานการณ์สภาพแวดล้อมภายนอกที่เกี่ยวข้อง

3.2.1 การเปลี่ยนแปลงในระดับภูมิภาคประเทศและต่างประเทศ ที่ส่งผลกระทบต่อองค์การบริหารส่วนตำบล

การก้าวเข้าสู่ประชาคมอาเซียนของประเทศในสมาคมประชาชาติเอเชียตะวันออกเฉียงใต้ใน ในวันที่ 31 ธันวาคม 2558 ในกรณีของประเทศไทย ส่วนที่สำคัญ คือ การปรับตัวและการเตรียมความพร้อมของชุมชนท้องถิ่น ในการก้าวเข้าสู่ประชาคมอาเซียน เพราะว่าถ้าหากชุมชนท้องถิ่น ไม่มีมาตรการหรือ แผนรองรับการก้าวเข้าสู่ประชาคมอาเซียน ก็จะทำให้เกิดความเสียเปรียบทางด้านการแข่งขัน การตลาด ตลอดจนทางด้าน ภูมิปัญญาท้องถิ่น วัฒนธรรมท้องถิ่นที่ถือว่าเป็นสิ่งที่อยู่คู่กับสังคมไทยมาอย่างยาวนานและการสร้างชุมชนท้องถิ่นที่มีวิสัยทัศน์ ให้มีความสามารถในการบูรณาการเศรษฐกิจของประชาคมอาเซียนให้เข้ากับบริบทของชุมชนท้องถิ่น องค์กรปกครองส่วนท้องถิ่น ซึ่งมีภารกิจสำคัญในการจัดบริการสาธารณะให้ตอบสนองความต้องการของประชาชนในท้องถิ่น จำเป็นต้องเล็งเห็นถึงความสำคัญของการก้าวเข้าสู่ประชาคมอาเซียน ด้วยการสร้างความรู้ ความเข้าใจให้กับประชาชน โดยกำหนดแนวทางการพัฒนาท้องถิ่นและการบริหารงาน เพื่อพัฒนาคุณภาพชีวิตของประชาชนให้สามารถรองรับผลกระทบที่จะเกิดขึ้น เมื่อประเทศไทยเข้าสู่ความเป็นประชาคมอาเซียน ทั้งนี้ องค์กรปกครองส่วนท้องถิ่นจะต้องวางแผน และเตรียมความพร้อมในการรองรับผลกระทบการเข้าสู่ประชาคมอาเซียนวันที่ 31 ธันวาคม 2558 ที่มีต่อองค์กรปกครองส่วนท้องถิ่น และประชาชนในท้องถิ่น 7 ด้าน ดังนี้

1. การพัฒนาโครงสร้างพื้นฐานและสร้างเครือข่ายคมนาคม ประชาคมเศรษฐกิจอาเซียนทำให้เกิดการรวมตัวของเศรษฐกิจที่มีมูลค่า และมีช่องทางการกระจายสินค้าเพิ่มมากขึ้นนอกจากนั้น จะเกิดการเรียกร้องจากกลุ่มนักลงทุนที่เข้ามาลงทุนในประเทศไทยให้มีการพัฒนาเครือข่ายการคมนาคม เพื่อให้การเคลื่อนย้ายสินค้าและแรงงานมีความสะดวกรวดเร็วและมีประสิทธิภาพ ดังนั้น องค์กรปกครองส่วนท้องถิ่นจะต้องมุ่งเน้นการพัฒนาโครงสร้างพื้นฐานที่จำเป็นต่อการขยายฐานการผลิต อาทิ ไฟฟ้าและประปา ซึ่งองค์กรปกครองส่วนท้องถิ่นอาจไม่สามารถดำเนินการได้โดยลำพัง จำเป็นต้องประสานความร่วมมือกับหน่วยงานที่เกี่ยวข้อง

2. การพัฒนาและส่งเสริมเศรษฐกิจในระดับชุมชนการหลั่งไหลเข้ามาของทุนต่างชาติที่จะเพิ่มมากขึ้น ส่งผลให้องค์กรปกครองส่วนท้องถิ่นต้องทบทวนบทบาทในการดูแลและช่วยเหลือกลุ่มผู้ผลิตในพื้นที่ โดยอาจจะ

ต้องมีนโยบายในการส่งเสริมอาชีพ ทั้งอาชีพหลักและอาชีพเสริมเปิดรับวิสัยทัศน์ในกระบวนการผลิตแบบใหม่ เพื่อยกระดับกระบวนการผลิตให้เป็นมาตรฐานเท่าเทียมกับระดับสากล

3. การจัดการทรัพยากรธรรมชาติ และสิ่งแวดล้อม เป้าหมายเรื่องการสร้างความยั่งยืนด้านสิ่งแวดล้อมของประชาคมอาเซียน ทำให้องค์กรปกครองส่วนท้องถิ่นต้องเร่งปรับระบบการบริหารจัดการด้านสิ่งแวดล้อม ซึ่งจะต้องดูแลทรัพยากรและจัดการอย่างเป็นระบบ โดยเน้นการบริหารจัดการทรัพยากรธรรมชาติ โดยการมีส่วนร่วมของประชาชน เน้นการจัดการบนพื้นฐานของความเป็นเจ้าของร่วมกัน เพื่อสร้างความรัก ความหวงแหนในทรัพยากร และก่อให้เกิดการมีส่วนร่วมในการบริหารจัดการสิ่งแวดล้อมอย่างไรก็ตาม ต้องไม่ลืมเรื่องของการควบคุมมาตรฐานการดูแลรักษาฟื้นฟูทรัพยากรธรรมชาติและสิ่งแวดล้อม เพื่อให้เกิดการจัดการที่มีประสิทธิภาพ ตลอดจนอาจต้องทบทวนขอบเขตอำนาจหน้าที่ระหว่างองค์กรปกครองส่วนท้องถิ่นและภาคส่วนที่เกี่ยวข้องเพื่อให้มีการบูรณาการการทำงานร่วมกันในเรื่องการจัดการทรัพยากรธรรมชาติและสิ่งแวดล้อม

4. การพัฒนาคุณภาพชีวิต องค์กรปกครองส่วนท้องถิ่นต้องเตรียมรับผลกระทบจากปัญหาสังคมและสาธารณสุขที่อาจเกิดจากการเคลื่อนย้ายแรงงานและนักท่องเที่ยวโดยเสรี อาทิ โรคระบาด ความขัดแย้งทางสังคม และเชื้อชาติ และอาชญากรรม ข้ามชาติ อาทิ ยาเสพติด การค้ามนุษย์ องค์กรปกครองส่วนท้องถิ่นต้องเน้นการจัดบริการสาธารณสุขให้ได้มาตรฐานที่กำหนดในแต่ละงานหรือกิจกรรมอย่างเคร่งครัด รวมทั้งจะต้องจัดสวัสดิการสังคมสำหรับเด็ก กลุ่มเสี่ยง และกลุ่มด้อยโอกาสอย่างมีคุณภาพและทั่วถึง นอกจากนี้ องค์กรปกครองส่วนท้องถิ่นต้องให้ความสำคัญกับการเข้าถึงการดูแลสุขภาพของคนในชุมชน ซึ่งจะทำให้ชุมชนมีการดำรงชีวิตที่ปลอดภัยและมีคุณภาพชีวิตที่ดี

5. การรักษาความสงบเรียบร้อย องค์กรปกครองส่วนท้องถิ่นต้องมีบทบาทในการเฝ้าระวังปัญหาอาชญากรรมเพิ่มมากขึ้นรวมทั้งอาจต้องพัฒนาระบบและจัดทำฐานข้อมูลเกี่ยวกับแรงงานอพยพร่วมกับหน่วยงานที่เกี่ยวข้อง ตลอดจนร่วมกับชุมชนในการกำหนดกติกาและหลักเกณฑ์ของชุมชนให้ทุกคนอยู่ร่วมกันได้ภายใต้แนวคิดสังคมที่เอื้ออาทรและมีความมั่นคง

6. การจัดการด้านการศึกษา ภาษา วัฒนธรรม จารีตประเพณี การศึกษาเป็นจุดเริ่มต้นของการพัฒนาด้านต่างๆ เสมือนประตูเชื่อมกับโลกภายนอก องค์กรปกครองส่วนท้องถิ่นซึ่งมีหน้าที่ในการจัดและส่งเสริมการศึกษาให้แก่ประชาชนและชุมชนต้องพัฒนาประชาชนและชุมชนให้สามารถก้าวสู่ประชาคมอาเซียนได้โดยต้องเน้น “การพัฒนามาตรฐานด้านการศึกษา” ไม่ว่าจะเป็นการพัฒนาคุณภาพในการจัดการศึกษา โดยปรับหลักสูตรการเรียนการสอน ส่งเสริมการเรียนรู้ภาษาอังกฤษและภาษาเพื่อนบ้านในภูมิภาคอาเซียนเพื่อการสื่อสารที่ดี การพัฒนาและสนับสนุนครูผู้สอนให้มีการแลกเปลี่ยนทางวัฒนธรรมระหว่างประเทศสมาชิกและนำเทคโนโลยีมาใช้ประกอบการเรียนการสอน ทำให้ประชาชนเกิดการเรียนรู้ที่ทันสมัย ความเป็นสากลและมีคุณภาพ นอกจากนี้ องค์กรปกครองส่วนท้องถิ่นจะต้องจัดทำข้อมูลที่เป็นต่อแรงงานต่างชาติ เป็นภาษาอังกฤษหรือภาษาของประเทศสมาชิกอาเซียนอื่นๆ สำหรับเรื่องวัฒนธรรมและจารีตประเพณีนั้น นอกจากองค์กรปกครองส่วนท้องถิ่นจะ

สิ่งเสริมให้เกิดการเรียนรู้และเข้าใจวัฒนธรรมของประเทศเพื่อนบ้านในอาเซียนแล้ว ยังต้องเป็นสื่อกลางในการจัดกิจกรรมแลกเปลี่ยนเชิงวัฒนธรรมระหว่างประชาชนในเขตพื้นที่องค์กรปกครองส่วนท้องถิ่นและประชาชนในประเทศอาเซียนอื่นที่มีพรมแดนติดต่อกัน ซึ่งมักจะมีวัฒนธรรมที่คล้ายคลึงกัน การจัดกิจกรรมเช่นนี้จะช่วยให้ประชาชนมีความรู้สึกเป็นอันหนึ่งอันเดียวกันมากขึ้น

7. การปรับปรุงโครงสร้างขององค์กรปกครองส่วนท้องถิ่น อาจต้องมีการจัดตั้งหน่วยงานด้านวิเทศสัมพันธ์ โดยเฉพาะในพื้นที่จังหวัดชายแดนเพื่อรับรองเรื่องงานด้านการต่างประเทศและความร่วมมือกับประเทศเพื่อนบ้าน และเพื่อให้สามารถสื่อสารทำความเข้าใจกับประชาชนจากประเทศอื่นที่มาติดต่อราชการได้

3.2.2 ผลการวิเคราะห์ผังเมืองรวมหรือผังเมืองเฉพาะเพื่อกำหนดแนวทางการพัฒนาทางกายภาพใน มิตพื้นที่

สภาพภูมิประเทศตำบลราวต้นจันทร์ สภาพพื้นที่ทั่วไปเป็นที่ราบลุ่ม มีลำคลองที่รับน้ำจากเขื่อนแม่หมอกและมีน้ำไหลผ่าน พื้นที่เหมาะสมแก่การเกษตร แต่ในช่วงน้ำหลากจะทำให้เกิดภาวะน้ำท่วมทำให้พืชผลทางการเกษตรได้รับความเสียหาย ฤดูแล้งจะประสบปัญหาภัยแล้งขาดน้ำในการทำเกษตรและน้ำอุปโภคบริโภคอย่างหนักเป็นประจำทุกปี โดยส่วนใหญ่ต้องมีการแจกจ่ายน้ำโดยรถบรรทุกน้ำอเนกประสงค์ จึงมีความจำเป็นต้องมีการจัดสรรงบประมาณในการขุดลอกคลอง ลำเหมืองและฝายกั้นน้ำเพื่อใช้ในการปล่อยน้ำให้ไหลผ่านทั่วทั้งตำบล และกักเก็บน้ำไว้ในฤดูแล้ง และขุดสระน้ำเพื่อการเกษตรของหมู่บ้านที่ทำการเกษตร พร้อมทั้งหาแนวทางขุดเจาะบ่อบาดาล และทำประปาหมู่บ้านเพื่อเป็นต้นทุนในการทำเกษตรและในการอุปโภคบริโภคของประชาชนในพื้นที่

3.2.3 ผลการวิเคราะห์ศักยภาพเพื่อประเมินสถานภาพการพัฒนาในปัจจุบันและโอกาส
การพัฒนาในอนาคตของท้องถิ่น ด้วยเทคนิค SWOT Analysis (จุดแข็ง จุดอ่อน โอกาส และอุปสรรค)

จุดแข็ง

- การประกอบอาชีพเกษตรกรรมของคนในท้องถิ่นสามารถทำได้หลากหลายประชาชน มีความสามัคคี สามารถรวมกลุ่มกันได้ง่าย
- อบต.ราวต้นจันทร์ มีการบริหารงานโดยนโยบายนายกองค์การบริหารส่วนตำบลมุ่งพัฒนาท้องถิ่นและคุณภาพชีวิตประชาชน
- อบต.มีการปฏิบัติงานเป็นไปตามแนวทางของกฎหมาย ระเบียบ และหนังสือสั่งการ
- อบต. เป็นนิติบุคคลสามารถดำเนินงานการพัฒนาได้อย่างรวดเร็วมีงบประมาณเป็นของตนเองสามารถดำเนินการได้ทันที
- มีเส้นทางคมนาคมขนส่งที่สะดวก
- มีสมาชิกองค์การบริหารส่วนตำบลทุกหมู่บ้านให้ข้อมูลและประสานงานในหมู่บ้านได้อย่างรวดเร็ว

จุดอ่อน

- พื้นที่ในตำบลราวตันจันทร์ประสบกับปัญหาน้ำท่วมในฤดูฝน และแล้งจัดในช่วงฤดูแล้งทุกปี
- ขาดแคลนแหล่งน้ำในการอุปโภคบริโภคและทำการเกษตร
- ยังไม่สามารถสร้างมูลค่าผลผลิตทางการเกษตรเพราะยังไม่เป็นระบบดีพอ
- ไม่มีตลาดกลางที่รองรับผลผลิต
- งบประมาณของ อบต.มีไม่เพียงพอเมื่อเทียบกับภารกิจและหน้าที่ที่รับผิดชอบในปัจจุบัน
- ประชาชนขาดความรู้และเครื่องมือเครื่องมือเทคนิคการผลิตสมัยใหม่

สถานการณ์ภายนอกเข้ามา (Outside – In)

โอกาส

- นโยบายสำคัญต้องการพัฒนาให้เป็นศูนย์กลางบริการสีเขียวอินโดจีน
- รัฐบาลมีนโยบายด้านแผนงานเศรษฐกิจและการท่องเที่ยวซึ่งทางองค์กรปกครองส่วนท้องถิ่นก็มีรองรับไว้ในแผนงานอยู่แล้ว
- เส้นทางการคมนาคมที่แผนรองรับไว้เป็นเส้นทางผ่านเพื่อไปสู่การท่องเที่ยวได้ซึ่งจะสอดคล้องกับภารกิจของจังหวัดสุโขทัย
- พระราชบัญญัติกำหนดแผนและขั้นตอนการกระจายอำนาจให้แก่องค์กรปกครองส่วนท้องถิ่น พ.ศ.2542 กำหนดให้องค์กรปกครองส่วนท้องถิ่นมีอำนาจหน้าที่ในการจัดระบบบริการสาธารณะ
- กฎหมาย ระเบียบ ข้อบังคับ และหนังสือสั่งการต่าง ๆ สนับสนุนให้ อบต.ดำเนินการที่สอดคล้องกับความต้องการของประชาชนในท้องถิ่นอย่างเท่าเทียมกันและทั่วถึง
- จังหวัดสุโขทัยให้ความสำคัญกับยุทธศาสตร์การบริหารจัดการทรัพยากรธรรมชาติและสิ่งแวดล้อม ซึ่งมีกลยุทธ์การจัดหาแหล่งน้ำเพิ่มเติม ปรับปรุงคลองบังคับน้ำ ควบคุมการส่งและระบายน้ำมุ่งเน้นการแก้ไขปัญหา อุทกภัยและภัยแล้งในยุทธศาสตร์การพัฒนาซึ่งสอดคล้องกับปัญหาน้ำเพื่อการเกษตรและการอุปโภคบริโภค ซึ่งเป็นปัญหาลำดับแรกของตำบลราวตันจันทร์
- รัฐบาลมีนโยบายด้านแผนงานเศรษฐกิจและการท่องเที่ยวซึ่งทางองค์กรปกครองส่วนท้องถิ่นก็มีรองรับไว้ในแผนงานอยู่แล้ว
- ประชาชนมีส่วนร่วมในการเลือกตั้งทุกระดับ
- ประชาชนมีความสามัคคี สามารถรวมกลุ่มกันได้ง่าย

ข้อจำกัด

- พื้นที่ที่ไม่เหมาะสมในการจัดตั้งศูนย์กลางการค้า
- สถานการณ์ด้านราคาพืชผลทางการเกษตรไม่แน่นอน
- เทคโนโลยีในด้านการผลิตไม่ทันสมัย
- ระเบียบกฎหมายที่ใช้เป็นแนวทางในการปฏิบัติงานบางฉบับไม่ชัดเจนต่อการนำมาปฏิบัติ ขาดความคล่องตัวในการบริหารงานทำให้เกิดความล่าช้าในการปฏิบัติงานในบางเรื่อง
- ภารกิจบางอย่างยังไม่ได้ถ่ายโอนให้อบต. จึงไม่สามารถดำเนินการแก้ไขปัญหาความเดือดร้อนของประชาชนได้ เช่น ถนนบางสาย เป็นต้น
- ผลจากภาวะเศรษฐกิจทำให้ปุ๋ยยาน้ำมันแพงส่งผลให้ ต้นทุนสูงและมีผลต่อการประกอบอาชีพ
- พื้นที่ตำบลราวต้นจันทร์ไม่สามารถกักเก็บน้ำได้ตลอดปี
- ตำบลราวต้นจันทร์เป็นพื้นที่ไม่มีแหล่งท่องเที่ยว
- ปัจจุบันองค์การบริหารส่วนตำบลราวต้นจันทร์ เป็นองค์การบริหารส่วนตำบลขนาดกลาง มีงบประมาณจำกัดเมื่อเทียบกับภารกิจหน้าที่ต่างๆ ตามกฎหมายที่กำหนดให้เป็นอำนาจหน้าที่ของ อบต.ตามกฎหมายอื่น ตามภารกิจถ่ายโอนฯ ตามนโยบายผู้บริหารท้องถิ่น นโยบายจังหวัดและนโยบายรัฐบาล
- งบประมาณที่ได้รับจากส่วนกลาง ไม่เพียงพอในการบริหารงาน

การสรุปสถานการณ์พัฒนา (การวิเคราะห์จุดแข็ง จุดอ่อน โอกาส และอุปสรรค)

องค์การบริหารส่วนตำบลราวต้นจันทร์ ได้ดำเนินการวิเคราะห์สภาวะการณ์และศักยภาพ เพื่อชี้ให้เห็นถึงศักยภาพ ปัญหาและความต้องการของประชาชน โดย อบต.ได้ดำเนินการวิเคราะห์ข้อมูล ดังต่อไปนี้

(1) การวิเคราะห์ข้อมูลเพื่อการจัดทำแผนพัฒนา

➤ ด้านโครงสร้างพื้นฐาน สามารถจำแนกได้ดังนี้

1) มีเส้นทางคมนาคมในพื้นที่ อบต.ที่เป็นถนนคอนกรีตเสริมเหล็ก ร้อยละ 40 เป้าหมายคือต้องการให้ได้มากกว่านี้หรือร้อยละ 80 โดยผู้บริหารมีนโยบายที่จะดำเนินการก่อสร้างถนนปลอดฝุ่น ปัญหาคือ อบต.ไม่สามารถดำเนินการได้ทั้งหมดเนื่องจากงบประมาณมีไม่เพียงพอต้องประสานของงบประมาณหน่วยงานอื่นที่เกินศักยภาพท้องถิ่น

2) การขยายเขตไฟฟ้า ปัจจุบันมีไฟฟ้าใช้ คิดเป็นร้อยละ 90 ปัญหาคือการขยายเขตไฟฟ้าแรงสูง-แรงต่ำ ยังไม่ครอบคลุมพื้นที่ได้ทั้งหมด เนื่องจากพื้นที่บ้านเรือนของประชาชนบางจุดมีระยะห่างกันมากต้องใช้งบประมาณในการขยายไฟฟ้าจำนวนมาก และทาง อบต.ได้ประสานของงบประมาณอื่นที่เกี่ยวข้องแต่ยังไม่สามารถทำได้ต้องรอการจัดสรรงบประมาณในการดำเนินงานและได้แจ้งประชาสัมพันธ์ให้ประชาชนได้รับทราบถึงเหตุผลเพื่อที่จะได้ช่วยกันแก้ไขปัญหากับหมู่บ้าน

3) การประปา อบต.ไม่มีกิจการประปาเป็นของ อบต.เอง มีแต่ระบบประปาหมู่บ้านไม่สามารถให้บริการได้ครอบคลุมทุกหลังคาเรือน ได้ 100 เปอร์เซ็นต์ ซึ่งหมู่บ้านบริหารจัดการกันเองตามระเบียบ และมีน้ำไม่เพียงพอต่อความต้องการการชดเชยบ่อบาดาลเพื่อทำประปาไม่สามารถทำได้ทุกหมู่บ้านเนื่องจากขุดเจาะไม่เจอแหล่งน้ำทำให้มีปัญหาขาดแคลนน้ำตลอดโดยเฉพาะช่วงฤดูแล้งการผลิตน้ำประปาไม่เพียงพอ อบต.ได้จัดส่งน้ำสำหรับใช้ในการอุปโภคบริโภคตลอดทั้งปี

➤ ด้านที่อยู่อาศัยและการอุปโภคบริโภค

จากการสำรวจข้อมูลพื้นฐานพบว่า ประชากรในพื้นที่ที่อยู่อาศัยที่อยู่ไม่มั่นคง จำนวนหลายครัวเรือนแต่ทาง อบต.ได้พิจารณาของบช่วยเหลือจากหน่วยงานอื่นได้ จำนวน 1 ครัวเรือน ในการซ่อมแซมที่อยู่อาศัย โครงการซ่อมแซมบ้านผู้ด้อยโอกาส แต่งบประมาณมีจำกัดถ้ามีงบประมาณที่มากกว่านี้ อบต.ก็จะดำเนินการให้ได้ครอบคลุม บ้านเรือนในชุมชนส่วนมากมีความเป็นระเบียบเรียบร้อยเนื่องจากหมู่บ้านทำโครงการหน้าบ้านหน้ามอถูกสุขลักษณะในชุมชน ครัวเรือนมีน้ำสำหรับบริโภค โดยบางครัวเรือนซื้อน้ำที่บรรจุในถังหรือขวด แต่หลายครัวเรือนบริโภคน้ำที่ได้จากน้ำฝนและน้ำที่บริการจาก อบต. ทำให้เกิดปัญหาน้ำดื่มที่ยังไม่สะอาดเท่าที่ควรในชุมชนที่ไม่มีน้ำดื่มสะอาดสำหรับบริโภค การแก้ปัญหาเบื้องต้นคือ อสม.แต่ละหมู่บ้านประชาสัมพันธ์ให้มีการปิดฝาภาชนะให้มิดชิดและมีที่กรองน้ำฝนหรือการต้มน้ำให้เดือดก่อนเก็บไว้ดื่ม

(2) การวิเคราะห์ข้อมูลด้านเศรษฐกิจ

จากการสำรวจข้อมูลพื้นฐานพบว่า ประชากรส่วนใหญ่ทำการเกษตร เช่น ข้าว อ้อย มันตามลำดับ รายได้ส่วนมากมาจากการทำการเกษตร และมีรายได้จากสัตว์เลี้ยงไม่มาก ประชาชนมีการเก็บออมน้อยสาเหตุเป็นเพราะว่าราคาผลผลิตทางการเกษตรต่ำค่าครองชีพสูง มีเงินแต่ซื้อของได้น้อยลง ประชากรมีพื้นที่ในการทางเกษตรบางส่วนในที่มีน้ำท่วมเป็นประจำ บางพื้นที่ภาวะฝนทิ้งช่วงภัยแล้ง มีพื้นที่ในการทำการเกษตรน้อย การขยายตัวของประชากรเพิ่มขึ้นมาก ได้แก้ไขปัญหาโดยจัดโครงการส่งเสริมอาชีพ เพื่อให้ชุมชนมีรายได้เสริมจากการประกอบอาชีพเกษตรกรรม อดหนุนกลุ่มอาชีพในชุมชน แต่การพัฒนาด้านนี้ยังไม่บรรลุวัตถุประสงค์เท่าที่ควรเนื่องจากกลุ่มอาชีพต่างๆ ยังขาดความรู้ด้านการบริหารจัดการและความรู้และแหล่งการตลาด

(3) การวิเคราะห์ข้อมูลสังคม

➤ ด้านแรงงาน

จากการสำรวจข้อมูลพื้นฐานพบว่า ประชากรที่มีอยู่ในวัยแรงงาน ร้อยละ 80 แต่ค่าแรงในพื้นที่ต่ำกว่าระดับจังหวัด โดยเฉพาะแรงงานด้านการเกษตร ประชากร บางส่วน ไปรับจ้างทำงานนอกพื้นที่รวมทั้งแรงงานที่ไปทำงานต่างประเทศ ปัญหาที่พบคือ ประชากรต้องไปทำงานนอกพื้นที่ในเมืองที่มีโรงงานอุตสาหกรรม บริษัท ห้างร้านใหญ่ๆ เพราะในพื้นที่ไม่มีโรงงานอุตสาหกรรมที่มีการจ้างแรงงานเยอะและพื้นที่ไม่สามารถทำการเกษตรได้ในช่วงฤดูแล้งจึงต้องออกไปหางานทำนอกพื้นที่ ปัญหานี้ยังไม่สามารถแก้ไขได้

➤ ด้านสุขภาพและสาธารณสุข

จากการสำรวจข้อมูลพื้นฐานพบว่า ประชาชนกรส่วนมากมีสุขภาพที่ดี มีการคัดกรองสุขภาพให้กับประชาชนกลุ่มเสี่ยง โรคที่มักเกิดแก่ประชากรในชุมชน เช่นกัน ได้แก่ โรคความดัน เบาหวาน โรคไข้เลือดออก มือ-ปาก-เท้าในเด็ก และโรคอื่นๆ อีกมาก มีสถิติเข้ารับการรักษาพยาบาล ปัญหาคือประชาชนบางรายไม่ยอมไปคัดกรองหรือตรวจสุขภาพประจำปี การแก้ไขปัญหาคือ หน่วยงานสาธารณสุข ได้จัดกิจกรรมร่วมมือกันรณรงค์ให้ชุมชนเห็นความสำคัญในเรื่องนี้ซึ่งก็ได้ผลในระดับหนึ่ง ประชาชนให้ความร่วมมือเป็นอย่างดี แต่ต้องเป็นการดำเนินการอย่างต่อเนื่องเป็นประจำทุกปี สำหรับเด็กแรกเกิด - 6 ปี ผู้ปกครองสามารถเลี้ยงดูตรงตามเกณฑ์มาตรฐาน จากการสำรวจข้อมูลพื้นฐาน บางครัวเรือนไม่ได้กินอาหารที่ถูกสุขลักษณะ การใช้ยาเพื่อบำบัดอาการเจ็บป่วยที่ไม่เหมาะสม การออกกำลังกายยังไม่สม่ำเสมอ และประชากรส่วนมากไม่ได้รับการตรวจสุขภาพ ปัญหาเหล่านี้ อสม.พยายามอย่างยิ่งที่จะแก้ไข โดยร่วมมือกับโรงพยาบาลส่งเสริมสุขภาพประจำตำบล จัดกิจกรรมเพื่อแก้ไขปัญหา

➤ ด้านการศึกษา

จากการสำรวจข้อมูลพื้นฐานพบว่า ประชากรอายุ 15-61 ปีเต็ม ร้อยละ 90 อ่านเขียนภาษาไทยและคิดเลขอย่างง่ายได้ เด็กอายุ 6-14 ปี ร้อยละ 100 ได้รับการศึกษาภาคบังคับ 9 ปี ได้เรียนต่อชั้นมัธยมศึกษาปีที่ 4 หรือเทียบเท่า ด้านการศึกษาอยู่ในเกณฑ์ที่ดี ปัญหาคือ ยังไม่สามารถที่จะแข่งขันกับเมืองใหญ่ๆ ได้ การแก้ปัญหาของ อบต.ได้จัดกิจกรรมให้กับเด็กของศูนย์พัฒนาเด็กเล็ก อบต.ราวตันจันทร์ การสนับสนุนอาหารเสริมนม อาหารกลางวัน ในกับทางโรงเรียนในเขตพื้นที่ และร่วมกันจัดกิจกรรมต่างๆ กับทางโรงเรียน

➤ ด้านค่านิยมของคนในพื้นที่

จากการสำรวจข้อมูลพื้นฐานพบว่า ประชากรมีกิจกรรมทางศาสนา(พุทธ) และประชากรในเขต อบต.ให้ความร่วมมือกันทำกิจกรรมสาธารณะต่างๆ ผู้สูงอายุ ผู้พิการได้รับการดูแล ปัญหาคือ ประชากรในครัวเรือนมีการดื่มสุรา สูบบุหรี่ รวมทั้งที่เป็นครั้งคราว บางครัวเรือนขาดความอบอุ่น การแก้ปัญหาของ อบต.คือ จัดกิจกรรมต่างๆ ในชุมชน พยายามที่จะให้ทุกส่วนทุกฝ่ายทุกคนมีส่วนร่วมและรณรงค์ให้เห็นถึงโทษของสิ่งเสพติด ให้ชุมชนเห็นความสำคัญของครอบครัว เช่น การแข่งขันกีฬาต้านยาเสพติดตำบลราวตันจันทร์ ปันจักรยาน งานประเพณี เป็นต้น

➤ ด้านความปลอดภัยในชีวิตและทรัพย์สิน

จากการสำรวจข้อมูลพื้นฐานพบว่า ส่วนมากครัวเรือนมีการป้องกันอุบัติเหตุอย่างถูกวิธี มีความปลอดภัยในชีวิตและทรัพย์สิน ปัญหาคือจากข้อมูลที่สำรวจพบว่าไม่มีการป้องกันอุบัติเหตุ อาชญากรรม วิธีการแก้ปัญหาของ อบต.ที่สามารถดำเนินการได้ตามอำนาจหน้าที่และงบประมาณที่มีอยู่อย่างจำกัด คือการติดตั้งไฟฟ้าสาธารณะในมุมมืดยามค่ำคืน รวมทั้งได้ตั้งจุดตรวจ จุดสกัด จุดบริการ ในช่วงเทศกาลที่มีวันหยุด

หลายวันเพื่ออำนวยความสะดวกให้กับประชาชน แต่ปัญหาที่พบเป็นประจำคือการทะเลาะวิวาทของกลุ่มวัยรุ่น โดยเฉพาะในสถานที่จัดงานประจำปี งานมหรสพ เป็นปัญหาที่ชุมชนได้รับผลกระทบเป็นอย่างมาก การแก้ไข ปัญหา คือฝ่ายปกครองการแจ้งเตือนให้ผู้ปกครองดูแลบุตรหลานของตน ประชาสัมพันธ์ให้ทราบถึงผลกระทบ ผลเสียหาย และโทษที่ได้รับจากการเกิดเหตุทะเลาะวิวาท การขอความร่วมมือไปยังผู้นำการขอกำลังจาก ตำรวจ ผู้นำ อปพร. เพื่อระงับเหตุไม่ให้เกิดความรุนแรง แต่จะไม่ให้เกิดขึ้นเลยยังเป็นปัญหาที่ปัจจุบันไม่สามารถที่จะแก้ไขได้ ทั้งที่มีการร่วมมือกันหลายฝ่าย

➤ ด้านยาเสพติด

ปัญหา ยาเสพติดในชุมชนของ อบต. มีผู้ที่ติดยาเสพติดเพียงเล็กน้อยแต่เมื่อเทียบกับพื้นที่อื่นถือว่าน้อยเหตุผลก็เนื่องมาจากว่าได้รับความร่วมมือกับทางผู้นำ ประชาชน ที่ช่วยสอดส่องดูแลอยู่เป็นประจำ การแก้ไขปัญหของ อบต.สามารถทำได้เฉพาะตามอำนาจหน้าที่เท่านั้น เช่น การณรงค์การประชาสัมพันธ์ การฝึกอบรมให้ความรู้ ถ้านอกเหนือจากอำนาจหน้าที่ ก็เป็นเรื่องของอำเภอหรือตำรวจแล้วแต่กรณี ทั้งนี้ อบต.ก็ได้ให้ความร่วมมือมาโดยตลอด

(4) การวิเคราะห์ข้อมูลด้านทรัพยากรธรรมชาติและสิ่งแวดล้อม

ในพื้นที่ของ อบต.ส่วนมากเป็นพื้นที่สำหรับเพาะปลูก ที่อยู่อาศัย ร้านค้า สถานประกอบการ ตามลำดับ และมีพื้นที่เพียงเล็กน้อยที่เป็นพื้นที่สาธารณะ ทรัพยากรธรรมชาติในพื้นที่ ก็ได้แก่ ดิน น้ำ ต้นไม้ อากาศที่ไม่มีมลพิษ ปัญหาคือ ช่วงฤดูแล้งจะแล้งมาก ช่วงฤดูฝนน้ำจะท่วมขังพืชผลทางการเกษตร และทางอบต.ราวต้นจันทร์มี โครงการปลูกต้นไม้ในวันสำคัญต่างๆ ในพื้นที่ของตนเองและที่สาธารณะ รวมทั้งปรับปรุงสภาพภูมิทัศน์สถานที่ราชการให้ร่มรื่นสวยงาม ให้เป็นเมืองน่าอยู่ เป็นที่พักผ่อนหย่อนใจของประชาชน ฯลฯ

(5) ด้านการเมือง – การบริหาร

อบต.ราวต้นจันทร์ มีจำนวนหมู่บ้านทั้งหมด 7 หมู่บ้านแต่ละหมู่บ้านมีการจัดการซึ่งเป็นตัวแทนของหมู่บ้าน ประชาชนมีส่วนร่วมในการจัดซื้อจัดจ้างของอบต. ประชาชนให้ความร่วมมือด้านการเลือกตั้งเป็นอย่างดี เช่น การเลือกตั้งที่ผ่านมาประชาชนมาใช้สิทธิเลือกตั้งเป็นอย่างดี เรื่องจากการประชุมประชาคมท้องถิ่นทุกหมู่บ้านในเขต อบต. ในการจัดทำแผนพัฒนา อบต. จากผลการประชุมทุกครั้ง ที่ อบต.จัดขึ้น มีประชาชนสนใจเข้าร่วมประชุมรวมทั้งแสดงความคิดเห็นที่หลากหลาย ส่งผลให้อบต.ดำเนินงานตามความต้องการของประชาชน และประชาชนได้รับประโยชน์ และมีส่วนร่วมในการพัฒนานอกจากนี้ อบต.ได้จัดโครงการอบรมศึกษาดูงานของคณะผู้บริหาร สมาชิกสภา อบต. พนักงาน อบต. เพื่อนำความรู้และประสบการณ์ที่ได้รับมาพัฒนา อบต.ให้เจริญเท่าเทียมกับอบต.อื่นๆ และอบต.มีโครงการจัดซื้อเครื่องมือเครื่องใช้ในการปฏิบัติงานให้ทันสมัยและมีประสิทธิภาพ โครงการบางโครงการต้องระงับไว้เนื่องจากข้อจำกัดด้านงบประมาณ มีอัตรากำลังพนักงาน อบต. จำกัด ไม่เพียงพอต่อการตอบสนองความต้องการของประชาชนในด้านบริการ

ส่วนที่ ๓ การนำแผนพัฒนาท้องถิ่นไปสู่การปฏิบัติ

๑. ยุทธศาสตร์การพัฒนาท้องถิ่นและยุทธศาสตร์ระดับมหภาคเพื่อนำไปสู่การปฏิบัติ

| ที่ | ยุทธศาสตร์ชาติ ๒๐ ปี | แผนพัฒนาเศรษฐกิจและสังคมแห่งชาติ ฉบับที่ ๑๓ | SDGs | ยุทธศาสตร์จังหวัด | ยุทธศาสตร์(อปท.) | กลยุทธ์ | แผนงาน | หน่วยงานรับผิดชอบหลัก |
|-----|---|---|--|--|--|--|---|----------------------------------|
| ๑ | ยุทธศาสตร์ที่ ๑ ความมั่นคง | หมวดหมายที่ ๔ ไทยสามารถลดความเสี่ยงและผลกระทบจากภัยธรรมชาติและผลกระทบจากการเปลี่ยนแปลงสภาพภูมิอากาศ | เป้าหมายที่ ๑๑ ทำให้เมืองและชุมชนมีความปลอดภัย มีคุณภาพชีวิตที่ดี พร้อมรับการเปลี่ยนแปลงที่ยั่งยืน | ยุทธศาสตร์ที่ ๑ การพัฒนาเศรษฐกิจการท่องเที่ยวให้มีความเจริญก้าวหน้าและคุณภาพชีวิตที่ดีของประชาชนและภาคธุรกิจบริการ | ยุทธศาสตร์ที่ ๑ ด้านการพัฒนาคุณภาพชีวิตพื้นฐาน | ก่อสร้าง ปรับปรุงโครงสร้างพื้นฐานคมนาคม | คณะและชุมชน อุตสาหกรรมและ การโยธา | สำนักงาน สำนักปลัด กองช่าง |
| ๒ | ยุทธศาสตร์ที่ ๓ การพัฒนาและเสริมสร้างศักยภาพทรัพยากรมนุษย์ | หมวดหมายที่ ๑๒ ไทยมีกำลังคนสมรรถนะสูง มุ่งเรียนรู้อย่างต่อเนื่องตอบสนองต่อการพัฒนาแห่งอนาคต | เป้าหมายที่ ๓ การมีสุขภาพและความปลอดภัย เป็นอยู่ที่ดี | ยุทธศาสตร์ที่ ๓ น้อมนำศาสตร์พระราชาพัฒนาคนและคุณภาพชีวิตสู่สังคมเป็นอยู่อย่างยั่งยืน | ยุทธศาสตร์ที่ ๒ การพัฒนาด้านคุณภาพชีวิต | ส่งเสริมความเข้มแข็งของชุมชน เยาวชน และครอบครัว | สร้างความเข้มแข็งของชุมชน งบกลาง | สำนักปลัด |
| ๓ | ยุทธศาสตร์ที่ ๓ การพัฒนาและเสริมสร้างศักยภาพทรัพยากรมนุษย์ | หมวดหมายที่ ๑๒ ไทยมีกำลังคนสมรรถนะสูง มุ่งเรียนรู้อย่างต่อเนื่องตอบสนองต่อการพัฒนาแห่งอนาคต | เป้าหมายที่ ๑ จัดความยากจน | ยุทธศาสตร์ที่ ๒ พัฒนาประสิทธิภาพสร้างมูลค่าเพิ่มและอุตสาหกรรมสร้างสรรคอาหารแปรรูปและอุตสาหกรรมสร้างสรรค | ยุทธศาสตร์ที่ ๓ การพัฒนาด้านเกษตรและส่งเสริมเศรษฐกิจเพื่อแก้ไขปัญหาความยากจน | ส่งเสริมและสนับสนุนการประกอบอาชีพและการพัฒนารายได้ | สร้างความเข้มแข็งของชุมชน | สำนักปลัด |
| ๔ | ยุทธศาสตร์ที่ ๖ การปรับสมดุลและพัฒนาระบบการบริหารจัดการภาครัฐ | หมวดหมายที่ ๑๓ ไทยมีภาครัฐที่ทันสมัยมีประสิทธิภาพและตอบสนองประชาชน | เป้าหมายที่ ๑๖ ส่งเสริมสังคมที่สงบสุขและครอบคลุม เพื่อการพัฒนาที่ยั่งยืน ให้ทุกคนเข้าถึงความยุติธรรมและสร้างสถาบันที่มีประสิทธิภาพ รับผิดชอบ และครอบคลุมในทุกระดับ | ยุทธศาสตร์ที่ ๖ พัฒนาระบบการบริหารจัดการภาครัฐเพิ่มประสิทธิภาพการให้บริการอย่างมีธรรมาภิบาล | ยุทธศาสตร์ที่ ๔ การพัฒนาส่งเสริมทวงถามเมืองและการบริหารจัดการภาครัฐ | การเพิ่มประสิทธิภาพปฏิบัติงานของบุคลากรและการบริหารองค์การรวมถึงการบริหารตามหลักธรรมาภิบาล | ด้านบริหารทั่วไป ด้านบริการชุมชนและสังคม | สำนักปลัด สำนักปลัด, กองคลัง |

| ที่ | ยุทธศาสตร์ชาติ ๒๐ ปี | แผนพัฒนาเศรษฐกิจและสังคมแห่งชาติ ฉบับที่ ๑๓ | SDGs | ยุทธศาสตร์จังหวัด | ยุทธศาสตร์การพัฒนาระบบขององค์กรปกครองส่วนท้องถิ่นในเขตจังหวัด | ยุทธศาสตร์(อปท.) | กลยุทธ์ | แผนงาน | หน่วยงานรับผิดชอบหลัก |
|-----|----------------------------|--|---|---|---|--|--|--|-----------------------|
| ๕ | ยุทธศาสตร์ที่ ๑ ความมั่นคง | หมวดหมู่ที่ ๑๑ ไทยสามารถลดความเสี่ยงและผลกระทบจากภัยธรรมชาติและการเปลี่ยนแปลงสภาพภูมิอากาศ | เป้าหมายที่ ๑๓ ปฏิบัติการอย่างเร่งด่วนเพื่อต่อสู้กับการเปลี่ยนแปลง สภาพอากาศและผลกระทบที่เกิดขึ้น | ยุทธศาสตร์ที่ ๔ พัฒนาระบบการบริหารจัดการน้ำ การฟื้นฟูทรัพยากรธรรมชาติและสิ่งแวดล้อม | ยุทธศาสตร์ที่ ๔ การส่งเสริมความมั่นคงและพัฒนาสังคมและการอนุรักษ์ทรัพยากรสิ่งแวดล้อม | ยุทธศาสตร์ที่ ๕ การรักษาความสงบความมั่นคงและการอนุรักษ์ทรัพยากรสิ่งแวดล้อม | การอนุรักษ์ธรรมชาติและสิ่งแวดล้อม การบริหารจัดการแหล่งน้ำและระบบน้ำ | แผนงานการเกษตร แผนงานสร้างความเข้มแข็งของชุมชน แผนงานรักษาความสงบภายใน | สำนักปลัด |
| รวม | ๖ ยุทธศาสตร์ | ๔ หมวดหมู่ | ๒ เป้าหมาย | ๕ ยุทธศาสตร์ | ๕ ยุทธศาสตร์ | ๕ ยุทธศาสตร์ | ๕ กลยุทธ์ | ๑๑ แผนงาน | ๓ สำนัก/กอง |

๒. บัญชีโครงการพัฒนาท้องถิ่น

บัญชีสรุปโครงการพัฒนา
แผนพัฒนาท้องถิ่น (พ.ศ. ๒๕๖๖-๒๕๗๐)
องค์การบริหารส่วนตำบลราษีไศล

แบบ ๕.๑๑

| ยุทธศาสตร์ กลยุทธ์ แผนงาน | ปี ๒๕๖๖ | | | ปี ๒๕๖๗ | | | ปี ๒๕๖๘ | | | ปี ๒๕๖๙ | | | ปี ๒๕๗๐ | | |
|--|------------------|-------------------|------------------|-------------------|------------------|-------------------|------------------|-------------------|------------------|-------------------|------------------|-------------------|------------------|-------------------|--|
| | จำนวน โครงการ | งบประมาณ (บาท) | จำนวน โครงการ | งบประมาณ (บาท) | จำนวน โครงการ | งบประมาณ (บาท) | จำนวน โครงการ | งบประมาณ (บาท) | จำนวน โครงการ | งบประมาณ (บาท) | จำนวน โครงการ | งบประมาณ (บาท) | จำนวน โครงการ | งบประมาณ (บาท) | |
| | จำนวน โครงการ | งบประมาณ (บาท) | จำนวน โครงการ | งบประมาณ (บาท) | จำนวน โครงการ | งบประมาณ (บาท) | จำนวน โครงการ | งบประมาณ (บาท) | จำนวน โครงการ | งบประมาณ (บาท) | จำนวน โครงการ | งบประมาณ (บาท) | จำนวน โครงการ | งบประมาณ (บาท) | |
| ๑. ยุทธศาสตร์การพัฒนาโครงสร้างพื้นฐาน | | | | | | | | | | | | | | | |
| ๑.๑ กลยุทธ์ ก่อสร้าง ปรับปรุงโครงสร้างเส้นทางคมนาคม | | | | | | | | | | | | | | | |
| ๑.๑.๑ แผนงานอุตสาหกรรมและการโยธา | ๔๑ | ๓๘,๒๕๓,๐๐๐.๐๐ | ๒๑ | ๑๓,๕๖๖,๐๐๐.๐๐ | ๒๘ | ๑๕,๗๕๖,๐๐๐.๐๐ | ๒๒ | ๑๕,๗๕๖,๐๐๐.๐๐ | ๒๒ | ๑๕,๗๕๖,๐๐๐.๐๐ | ๒๒ | ๑๕,๗๕๖,๐๐๐.๐๐ | ๒๒ | ๑๕,๗๕๖,๐๐๐.๐๐ | |
| ๑.๑.๒ แผนงานสะพานและชุมชน | ๑๒ | ๔,๐๕๐,๐๐๐.๐๐ | ๗ | ๒,๕๐๐,๐๐๐.๐๐ | ๔ | ๒,๑๐๐,๐๐๐.๐๐ | ๔ | ๒,๑๐๐,๐๐๐.๐๐ | ๕ | ๑,๘๐๐,๐๐๐.๐๐ | ๖ | ๑,๗๐๐,๐๐๐.๐๐ | ๗ | ๑,๖๐๐,๐๐๐.๐๐ | |
| รวม | ๕๓ | ๔๒,๓๐๓,๐๐๐.๐๐ | ๒๘ | ๑๖,๒๖๖,๐๐๐.๐๐ | ๓๒ | ๑๗,๘๕๖,๐๐๐.๐๐ | ๒๖ | ๑๗,๘๕๖,๐๐๐.๐๐ | ๒๗ | ๑๗,๕๕๖,๐๐๐.๐๐ | ๒๘ | ๑๗,๔๕๖,๐๐๐.๐๐ | ๒๙ | ๑๗,๓๕๖,๐๐๐.๐๐ | |
| ๒. ยุทธศาสตร์ที่ ๒ การพัฒนาด้านคุณภาพชีวิต | | | | | | | | | | | | | | | |
| ๒.๑ กลยุทธ์ ส่งเสริมความเข้มแข็งของชุมชน เยาวชน และครอบครัว | | | | | | | | | | | | | | | |
| ๑. แผนงานบึงกลาง | ๙ | ๘,๗๒๐,๐๐๐.๐๐ | ๙ | ๘,๗๒๐,๐๐๐.๐๐ | ๙ | ๘,๗๒๐,๐๐๐.๐๐ | ๙ | ๘,๗๒๐,๐๐๐.๐๐ | ๙ | ๘,๗๒๐,๐๐๐.๐๐ | ๙ | ๘,๗๒๐,๐๐๐.๐๐ | ๙ | ๘,๗๒๐,๐๐๐.๐๐ | |
| ๒. แผนงานสังคมสงเคราะห์ | ๖ | ๓๓๐,๐๐๐.๐๐ | ๖ | ๓๓๐,๐๐๐.๐๐ | ๖ | ๓๓๐,๐๐๐.๐๐ | ๖ | ๓๓๐,๐๐๐.๐๐ | ๖ | ๓๓๐,๐๐๐.๐๐ | ๖ | ๓๓๐,๐๐๐.๐๐ | ๖ | ๓๓๐,๐๐๐.๐๐ | |
| ๓. แผนงานสาธารณสุข | ๘ | ๓๖๕,๐๐๐.๐๐ | ๘ | ๓๖๕,๐๐๐.๐๐ | ๘ | ๓๖๕,๐๐๐.๐๐ | ๘ | ๓๖๕,๐๐๐.๐๐ | ๘ | ๓๖๕,๐๐๐.๐๐ | ๘ | ๓๖๕,๐๐๐.๐๐ | ๘ | ๓๖๕,๐๐๐.๐๐ | |
| ๔. แผนงานการศึกษา | ๒๒ | ๓,๘๘๓,๐๐๐.๐๐ | ๒๒ | ๓,๘๘๓,๐๐๐.๐๐ | ๒๒ | ๓,๘๘๓,๐๐๐.๐๐ | ๒๒ | ๓,๘๘๓,๐๐๐.๐๐ | ๒๒ | ๓,๘๘๓,๐๐๐.๐๐ | ๒๒ | ๓,๘๘๓,๐๐๐.๐๐ | ๒๒ | ๓,๘๘๓,๐๐๐.๐๐ | |
| ๕. แผนงานศาสนาวัฒนธรรมและนันทนาการ | ๑๓ | ๘๐๓,๐๐๐.๐๐ | ๑๓ | ๘๐๓,๐๐๐.๐๐ | ๑๓ | ๘๐๓,๐๐๐.๐๐ | ๑๓ | ๘๐๓,๐๐๐.๐๐ | ๑๓ | ๘๐๓,๐๐๐.๐๐ | ๑๓ | ๘๐๓,๐๐๐.๐๐ | ๑๓ | ๘๐๓,๐๐๐.๐๐ | |
| รวม | ๕๘ | ๑๕,๑๐๑,๐๐๐.๐๐ | ๕๘ | ๑๕,๑๐๑,๐๐๐.๐๐ | ๕๘ | ๑๕,๑๐๑,๐๐๐.๐๐ | ๕๘ | ๑๕,๑๐๑,๐๐๐.๐๐ | ๕๘ | ๑๕,๑๐๑,๐๐๐.๐๐ | ๕๘ | ๑๕,๑๐๑,๐๐๐.๐๐ | ๕๘ | ๑๕,๑๐๑,๐๐๐.๐๐ | |
| ๓. ยุทธศาสตร์ที่ ๓ การพัฒนาด้านเกษตรและส่งเสริมเศรษฐกิจเพื่อ แก้ไขปัญหความยากจน | | | | | | | | | | | | | | | |
| ๓.๑ กลยุทธ์ ส่งเสริมและสนับสนุนการประกอบอาชีพและการพัฒนา รายได้ | | | | | | | | | | | | | | | |
| ๑. แผนงานเกษตร | ๖ | ๕๘๐,๐๐๐.๐๐ | ๘ | ๑,๒๑๐,๐๐๐.๐๐ | ๗ | ๓,๓๐๐,๐๐๐.๐๐ | ๕ | ๓๘๐,๐๐๐.๐๐ | ๕ | ๓๘๐,๐๐๐.๐๐ | ๕ | ๖,๐๕๐,๐๐๐.๐๐ | ๓ | ๑๑,๕๖๐,๐๐๐.๐๐ | |
| ๒. แผนงานสร้างความเข้มแข็งของชุมชน | ๒ | ๑๓๐,๐๐๐.๐๐ | ๒ | ๑๓๐,๐๐๐.๐๐ | ๒ | ๑๓๐,๐๐๐.๐๐ | ๒ | ๑๓๐,๐๐๐.๐๐ | ๒ | ๑๓๐,๐๐๐.๐๐ | ๒ | ๑๓๐,๐๐๐.๐๐ | ๒ | ๑๓๐,๐๐๐.๐๐ | |
| รวม | ๘ | ๗๑๐,๐๐๐.๐๐ | ๑๐ | ๑,๓๔๐,๐๐๐.๐๐ | ๙ | ๓,๔๓๐,๐๐๐.๐๐ | ๗ | ๕๑๐,๐๐๐.๐๐ | ๗ | ๕๑๐,๐๐๐.๐๐ | ๗ | ๖,๑๘๐,๐๐๐.๐๐ | ๕ | ๑๒,๑๙๐,๐๐๐.๐๐ | |
| ๔. ยุทธศาสตร์ที่ ๔ การพัฒนาด้านส่งเสริมทางการเมืองและการบริหาร จัดการภาครัฐ | | | | | | | | | | | | | | | |
| ๔.๑ กลยุทธ์ การเพิ่มประสิทธิภาพปฏิบัติงานของบุคลากรและการ บริหารองค์การรวมถึงการบริหารตามหลักธรรมาภิบาล | | | | | | | | | | | | | | | |
| ๑. แผนงานบริหารทั่วไป | ๑๓ | ๕๙๖,๐๐๐.๐๐ | ๑๑ | ๕๘๓,๐๐๐.๐๐ | ๑๒ | ๕๘๓,๐๐๐.๐๐ | ๑๑ | ๕๘๓,๐๐๐.๐๐ | ๑๑ | ๕๘๓,๐๐๐.๐๐ | ๑๒ | ๕๘๓,๐๐๐.๐๐ | ๑๒ | ๕๘๓,๐๐๐.๐๐ | |
| ๒. แผนงานสร้างความเข้มแข็งของชุมชน | ๓ | ๒๑๕,๐๐๐.๐๐ | ๓ | ๒๑๕,๐๐๐.๐๐ | ๓ | ๒๑๕,๐๐๐.๐๐ | ๓ | ๒๑๕,๐๐๐.๐๐ | ๓ | ๒๑๕,๐๐๐.๐๐ | ๓ | ๒๑๕,๐๐๐.๐๐ | ๓ | ๒๑๕,๐๐๐.๐๐ | |
| รวม | ๑๖ | ๘๑๑,๐๐๐.๐๐ | ๑๔ | ๗๙๘,๐๐๐.๐๐ | ๑๕ | ๗๙๘,๐๐๐.๐๐ | ๑๔ | ๗๙๘,๐๐๐.๐๐ | ๑๔ | ๗๙๘,๐๐๐.๐๐ | ๑๕ | ๗๙๘,๐๐๐.๐๐ | ๑๕ | ๗๙๘,๐๐๐.๐๐ | |

บัญชีสรุปโครงการพัฒนา
แผนพัฒนาท้องถิ่น (พ.ศ. ๒๕๖๖-๒๕๗๐)
องค์การบริหารส่วนตำบลราษีไศล

แบบ ผ.๑๑

| | ปี ๒๕๖๖ | | ปี ๒๕๖๗ | | ปี ๒๕๖๘ | | ปี ๒๕๖๙ | | ปี ๒๕๗๐ | | รวม ๕ ปี | |
|--|--------------|----------------|--------------|----------------|--------------|----------------|--------------|----------------|--------------|----------------|--------------|-------------------|
| | จำนวนโครงการ | งบประมาณ (บาท) | จำนวนโครงการ | งบประมาณ (บาท) | จำนวนโครงการ | งบประมาณ (บาท) | จำนวนโครงการ | งบประมาณ (บาท) | จำนวนโครงการ | งบประมาณ (บาท) | จำนวนโครงการ | งบประมาณ (บาท) |
| ยุทธศาสตร์ กลยุทธ์ แผนงาน | | | | | | | | | | | | |
| ๕. ยุทธศาสตร์ที่ ๕ การรักษาความสงบ ความมั่นคงและการอนุรักษ์ทรัพยากรสิ่งแวดล้อม | | | | | | | | | | | | |
| ๕.๑ กลยุทธ์ ส่งเสริมความเข้มแข็งของชุมชน เยาวชนและครอบครัว | | | | | | | | | | | | |
| ๑.แผนงานการเกษตร | ๖ | ๑๒๐,๐๐๐.๐๐ | ๖ | ๑๒๐,๐๐๐.๐๐ | ๖ | ๑๒๐,๐๐๐.๐๐ | ๖ | ๑๒๐,๐๐๐.๐๐ | ๖ | ๑๒๐,๐๐๐.๐๐ | ๓๐ | ๖๐๐,๐๐๐.๐๐ |
| ๒. แผนงานรักษาความสงบภายใน | ๘ | ๑,๕๗๐,๐๐๐.๐๐ | ๘ | ๑,๕๗๐,๐๐๐.๐๐ | ๘ | ๑,๕๗๐,๐๐๐.๐๐ | ๘ | ๑,๕๗๐,๐๐๐.๐๐ | ๘ | ๑,๕๗๐,๐๐๐.๐๐ | ๔๐ | ๗,๓๕๐,๐๐๐.๐๐ |
| ๓. แผนงานสร้างเสริมสุขภาพ | ๒ | ๗๕,๐๐๐.๐๐ | ๒ | ๗๕,๐๐๐.๐๐ | ๒ | ๗๕,๐๐๐.๐๐ | ๒ | ๗๕,๐๐๐.๐๐ | ๒ | ๗๕,๐๐๐.๐๐ | ๑๐ | ๓๗๕,๐๐๐.๐๐ |
| รวม | ๑๖ | ๑,๙๖๕,๐๐๐.๐๐ | ๑๖ | ๓,๓๖๕,๐๐๐.๐๐ | ๑๖ | ๓,๓๖๕,๐๐๐.๐๐ | ๑๖ | ๓,๓๖๕,๐๐๐.๐๐ | ๑๖ | ๓,๓๖๕,๐๐๐.๐๐ | ๘๐ | ๘,๓๖๕,๐๐๐.๐๐ |
| รวมทั้ง ๕ ยุทธศาสตร์ | ๑๕๑ | ๕๕๙,๕๒๘,๐๐๐.๐๐ | ๑๒๖ | ๓,๓๖๕,๐๐๐.๐๐ | ๑๓๐ | ๓,๓๖๕,๐๐๐.๐๐ | ๑๒๖ | ๓,๓๖๕,๐๐๐.๐๐ | ๑๒๖ | ๓,๓๖๕,๐๐๐.๐๐ | ๖๕๕ | ๒๒,๕๕๘,๕๕๘,๕๕๘.๐๐ |

บัญชีสรุปโครงการพัฒนา
ที่นำมาจากแผนพัฒนาหมู่บ้าน

องค์การบริหารส่วนตำบลราษีไศล อำเภอศรีสำโรง จังหวัดสุโขทัย

| หมู่บ้าน | ปี ๒๕๖๖ | | ปี ๒๕๖๗ | | ปี ๒๕๖๘ | | ปี ๒๕๖๙ | | ปี ๒๕๗๐ | | รวม ๕ ปี | |
|--------------------------|--------------|----------------|--------------|----------------|--------------|----------------|--------------|----------------|--------------|----------------|--------------|----------------|
| | จำนวนโครงการ | งบประมาณ (บาท) | จำนวนโครงการ | งบประมาณ (บาท) | จำนวนโครงการ | งบประมาณ (บาท) | จำนวนโครงการ | งบประมาณ (บาท) | จำนวนโครงการ | งบประมาณ (บาท) | จำนวนโครงการ | งบประมาณ (บาท) |
| หมู่ที่ ๑ บ้านคลองป่าไผ่ | ๕ | ๒,๖๒๐,๐๐๐ | ๑ | ๑๐๐,๐๐๐ | ๒ | ๑,๒๒๐,๐๐๐ | ๒ | ๕,๐๓๕,๐๐๐ | ๕ | ๑,๓๔๕,๖๐๐ | ๑๕ | ๑๐,๓๑๙,๖๐๐ |
| รวม | ๕ | ๒,๖๒๐,๐๐๐ | ๑ | ๑๐๐,๐๐๐ | ๒ | ๑,๒๒๐,๐๐๐ | ๒ | ๕,๐๓๕,๐๐๐ | ๕ | ๑,๓๔๕,๖๐๐ | ๑๕ | ๑๐,๓๑๙,๖๐๐ |
| หมู่ที่ ๒ บ้านหนองตาโชติ | ๖ | ๖๙๐,๐๐๐ | ๖ | ๑,๘๖๐,๐๐๐ | ๒ | ๙๖๐,๐๐๐ | ๓ | ๗๑๒,๘๐๐ | ๒ | ๘๒๐,๐๐๐ | ๑๙ | ๕,๐๔๒,๘๐๐ |
| รวม | ๖ | ๖๙๐,๐๐๐ | ๖ | ๑,๘๖๐,๐๐๐ | ๒ | ๙๖๐,๐๐๐ | ๓ | ๗๑๒,๘๐๐ | ๒ | ๘๒๐,๐๐๐ | ๑๙ | ๕,๐๔๒,๘๐๐ |
| หมู่ที่ ๓ บ้านตลุก | ๕ | ๓,๙๕๐,๐๐๐ | ๓ | ๑,๒๔๐,๐๐๐ | ๔ | ๑,๑๒๐,๐๐๐ | ๒ | ๕๒๐,๐๐๐ | ๑ | ๗๕๐,๐๐๐ | ๑๕ | ๗,๕๘๐,๐๐๐ |
| รวม | ๕ | ๓,๙๕๐,๐๐๐ | ๓ | ๑,๒๔๐,๐๐๐ | ๔ | ๑,๑๒๐,๐๐๐ | ๒ | ๕๒๐,๐๐๐ | ๑ | ๗๕๐,๐๐๐ | ๑๕ | ๗,๕๘๐,๐๐๐ |
| หมู่ที่ ๔ บ้านราษีไศล | ๕ | ๕,๔๕๔,๐๐๐ | ๕ | ๓,๖๕๖,๐๐๐ | ๔ | ๒,๘๙๐,๐๐๐ | ๔ | ๒,๐๗๐,๐๐๐ | ๔ | ๓,๗๓๐,๐๐๐ | ๒๒ | ๑๗,๘๐๐,๐๐๐ |
| รวม | ๕ | ๕,๔๕๔,๐๐๐ | ๕ | ๓,๖๕๖,๐๐๐ | ๔ | ๒,๘๙๐,๐๐๐ | ๔ | ๒,๐๗๐,๐๐๐ | ๔ | ๓,๗๓๐,๐๐๐ | ๒๒ | ๑๗,๘๐๐,๐๐๐ |
| หมู่ที่ ๕ บ้านวังใหม่ | ๗ | ๑๑,๒๗๔,๐๐๐ | ๑ | ๒๐๐,๐๐๐ | ๒ | ๑๒๐,๐๐๐ | ๑ | ๑๐๐,๐๐๐ | ๓ | ๑,๙๕๖,๐๐๐ | ๑๔ | ๒๕,๕๒๐,๐๐๐ |
| รวม | ๗ | ๑๑,๒๗๔,๐๐๐ | ๑ | ๒๐๐,๐๐๐ | ๒ | ๑๒๐,๐๐๐ | ๑ | ๑๐๐,๐๐๐ | ๓ | ๑,๙๕๖,๐๐๐ | ๑๔ | ๒๕,๕๒๐,๐๐๐ |
| หมู่ที่ ๖ บ้านวังมืด | ๕ | ๗,๒๔๐,๐๐๐ | ๓ | ๓,๒๕๔,๐๐๐ | ๒ | ๑,๕๐๐,๐๐๐ | ๒ | ๒,๑๒๘,๐๐๐ | ๒ | ๓๐๖,๐๐๐ | ๑๔ | ๑๔,๔๒๘,๐๐๐ |
| รวม | ๕ | ๗,๒๔๐,๐๐๐ | ๓ | ๓,๒๕๔,๐๐๐ | ๒ | ๑,๕๐๐,๐๐๐ | ๒ | ๒,๑๒๘,๐๐๐ | ๒ | ๓๐๖,๐๐๐ | ๑๔ | ๑๔,๔๒๘,๐๐๐ |
| หมู่ที่ ๗ บ้านนาหลุก | ๙ | ๓,๒๐๔,๐๐๐ | ๑ | ๑๕๖,๐๐๐ | ๑๐ | ๔,๗๗๒,๐๐๐ | ๕ | ๑๑,๔๙๒,๐๐๐ | ๓ | ๑๗,๖๕๐,๐๐๐ | ๒๘ | ๓๗,๒๖๘,๐๐๐ |
| รวม | ๙ | ๓,๒๐๔,๐๐๐ | ๑ | ๑๕๖,๐๐๐ | ๑๐ | ๔,๗๗๒,๐๐๐ | ๕ | ๑๑,๔๙๒,๐๐๐ | ๓ | ๑๗,๖๕๐,๐๐๐ | ๒๘ | ๓๗,๒๖๘,๐๐๐ |
| รวมทั้งหมด | ๔๒ | ๓๔,๔๓๒,๐๐๐ | ๒๐ | ๑๐,๔๕๖,๐๐๐ | ๒๖ | ๒๔,๔๖๖,๐๐๐ | ๑๙ | ๒๒,๐๕๖,๘๐๐ | ๒๐ | ๒๖,๕๔๗,๖๐๐ | ๑๒๕ | ๑๑๗,๙๕๘,๔๐๐ |

2.บัญชีโครงการพัฒนา

แบบ ผ.02

รายละเอียดโครงการพัฒนา

แผนพัฒนาท้องถิ่น (พ.ศ.2566-2570)

องค์การบริหารส่วนตำบลราวต้นจันทร์ อำเภอศรีสำโรง จังหวัดสุโขทัย

- ก. ยุทธศาสตร์ชาติ 20 ปี ยุทธศาสตร์ที่ 2 การสร้างความสามารถในการแข่งขัน
- ข. แผนพัฒนาเศรษฐกิจและสังคมแห่งชาติ ฉบับที่ 13 หมายเหตุที่ 2 ไทยเป็นจุดหมายของการท่องเที่ยวที่เน้นคุณภาพและความยั่งยืน
- ค. Sustainable Development Goals: SDGs เป้าประสงค์ พัฒนาโครงสร้างพื้นฐาน การคมนาคม สาธารณูปโภค สาธารณูปการ การบริหารจัดการน้ำให้ได้มาตรฐานและทั่วถึง
- ง. ยุทธศาสตร์จังหวัดที่ 1. พัฒนาเศรษฐกิจท่องเที่ยวให้มาตรฐาน ยกกระดับคุณภาพและผลิตภัณฑ์สร้างสรรคมูลค่าสูง
- จ. ยุทธศาสตร์การพัฒนาของ อปท. ในเขตจังหวัดที่ 1 การพัฒนาด้านโครงสร้างพื้นฐาน
- 1 ยุทธศาสตร์การพัฒนาด้านโครงสร้างพื้นฐาน
- 1.1 กลยุทธ์ ก่อสร้าง ปรับปรุงโครงสร้างเส้นทางคมนาคม

(1) แผนงานอุตสาหกรรมและการโยธา

| ที่ | โครงการ | วัตถุประสงค์ | เป้าหมาย (ผลผลิตของโครงการ) | งบประมาณและที่ผ่านมา | | | | | ตัวชี้วัด (KPI) | ผลที่คาดว่าจะ ได้รับ | หน่วยงาน รับผิดชอบหลัก |
|-----|--|---|---|----------------------|---------------|---------------|---------------|---------------|--------------------------|--------------------------------------|---------------------------|
| | | | | 2566 (บาท) | 2567 (บาท) | 2568 (บาท) | 2569 (บาท) | 2570 (บาท) | | | |
| 1 | โครงการก่อสร้างถนน คลส. ปากทางเข้าบมย ถึง สำนักสงฆ์ หมู่ที่ 1 บ้านคลองป่าไม้ | เพื่อให้ประชาชนมีความสะดวก ปลอดภัยในการสัญจรไปมา | กว้าง 5.00 เมตร ยาว 200 เมตร หนา 0.15 เมตร หรือมีพื้นที่ ไม่น้อยกว่า 1,000 ตรม. | 470,000 | | | | | ระยะทาง 200 เมตร | ปชช.มีความสะดวก ปลอดภัยในการสัญจร | กองช่าง |
| 2 | โครงการก่อสร้างถนน คลส. จากบ้านนายประพวน กรรณิกา ถึง บ้านนายชั้น เกตุทอง หมู่ที่ 1 บ้านคลองป่าไม้ | เพื่อให้ประชาชนมีความสะดวก ปลอดภัยในการสัญจรไปมา | ผิวจราจรกว้าง 4 เมตร ระยะทางยาว 120 เมตร หนา 0.15 เมตร หรือมีพื้นที่ไม่น้อยกว่า 480 ตรม. | | | | 225,600 | | ระยะทาง กว่า 120 เมตร | ปชช.มีความสะดวก ปลอดภัยในการสัญจร | กองช่าง |
| 3 | โครงการก่อสร้างถนน คลส. สายบ้านนายสำเริง สวัสดิ์รักษา ถึง บ้านนายจำลอง ปิ่นรัตน์ หมู่ที่ 1 บ้านคลองป่าไม้ | เพื่อให้ประชาชนมีความสะดวก ปลอดภัยในการสัญจรไปมา | กว้าง 4.00 เมตร ยาว 400 เมตร หนา 0.15 เมตร หรือมีพื้นที่ไม่น้อยกว่า 1,600 ตรม. | | | | 779,000 | | ระยะทาง ยาว 400 เมตร. | ปชช.มีความสะดวก ปลอดภัยในการสัญจร | กองช่าง |
| 4 | โครงการก่อสร้างถนน คลส. จากวัดสะพานบ้านวังไธสง ถึง บ้านนายประกอบ บุญชู หมู่ที่ 1 บ้านคลองป่าไม้ | เพื่อให้ประชาชนมีความสะดวก ปลอดภัยในการสัญจรไปมา | กว้าง 3.00 เมตร ยาว 100 เมตร หนา 0.15 เมตร หรือมีพื้นที่ไม่น้อยกว่า 300 ตรม. | | | | 141,000 | | ระยะทาง 100 เมตร | ปชช.มีความสะดวก ปลอดภัยในการสัญจร | กองช่าง |
| 5 | โครงการก่อสร้างถนนลูกรังตัดแบบสายเสียดลอง ร่องแก่ทรต่อจากถนน คลส. ถึง บานางประจำ บุญเรือง หมู่ที่ 1 บ้านคลองป่าไม้ | เพื่อให้ประชาชนมีความสะดวก ปลอดภัยในการสัญจรไปมา | กว้าง 5.00 เมตร ยาว 1500 เมตร หนา 0.15 เมตร หรือมีพื้นที่ไม่น้อยกว่า 7,500 ตรม. | 1,650,000 | | | | | ระยะทาง 1,500 เมตร | ปชช.มีความสะดวก ปลอดภัยในการสัญจร | กองช่าง |

(1) แผนงานอุตสาหกรรมและการโยธา

| ที่ | โครงการ | วัตถุประสงค์ | เป้าหมาย (ผลผลิตของโครงการ) | งบประมาณและที่ผ่านมา | | | | | ตัวชี้วัด (KPI) | ผลที่คาดว่าจะ ได้รับ | หน่วยงาน รับผิดชอบหลัก |
|-----|--|---|---|----------------------|---------------|---------------|---------------|---------------|-------------------------------------|--|---------------------------|
| | | | | 2566 (บาท) | 2567 (บาท) | 2568 (บาท) | 2569 (บาท) | 2570 (บาท) | | | |
| 6 | ซ่อมแซมถนนดินลูกรังถนนเสียบตลอดทุกเส้นภายใน หมู่ที่ 1 บ้านคลองป่าไผ่ | เพื่อให้ประชาชนมีความสะดวกปลอดภัยในการสัญจรไปมา | ซ่อมแซมถนนดินลูกรังภายในหมู่บ้าน, ตำบล | 1,650,000 | | | | | ซ่อมแซมทั้งหมด อย่างน้อย 1 ครั้ง | ปชช.มีความสะดวก ปลอดภัยในการสัญจร | กองช่าง |
| 7 | โครงการก่อสร้างถนนลาดยางเสียบคลองกระหี่ หมู่ที่ 1 เชื่อม หมู่ที่ 4 | เพื่อให้ประชาชนมีความสะดวกปลอดภัยในการสัญจรไปมา | ผิวจราจรกว้าง 4.00 เมตร ยาว 1,800 เมตร หรือมีพื้นที่ไม่น้อยกว่า 7,200 ตรม. | | | | 3,384,000 | | ระยะทาง 1,800 เมตร | ปชช.มีความสะดวก ปลอดภัยในการสัญจร | กองช่าง |
| 8 | โครงการก่อสร้างถนนลูกรังบดอัดแบบจากหมู่ที่ 1 วังโป่ง | เพื่อให้ประชาชนมีความสะดวกปลอดภัยในการสัญจรไปมา | กว้าง 5.00 เมตร ยาว 1,500 เมตร ทน 0.15 เมตร | | | | 1,650,000 | | ระยะทาง 1,500 เมตร | ปชช.มีความสะดวก ปลอดภัยในการสัญจร | กองช่าง |
| 9 | โครงการเสริมคันดินคันคลองกระหี่เพื่อป้องกันน้ำท่วมภายใน หมู่ที่ 1 บ้านคลองป่าไผ่ | เพื่อป้องกันน้ำท่วม | กว้าง 3.00 เมตร ยาว 1,500 เมตร | 200,000 | | | | | ระยะทาง 1,500 เมตร | สามารถป้องกันน้ำท่วม | กองช่าง |
| 10 | โครงการขุดเจาะบ่อบาดาลเพื่อการเกษตรภายใน หมู่ที่ 1 บ้านคลองป่าไผ่ | เพื่อให้ประชาชนมีน้ำใช้เพื่อการเกษตร | ขุดเจาะบ่อบาดาลจำนวน 2 จุด | | | | | 900,000 | ดำเนินการ 2 จุด | ประชาชนมีน้ำใช้เพื่อการ เกษตร | กองช่าง |
| 11 | โครงการก่อสร้างประตูเปิด-ปิดน้ำพร้อมอาคาร นั่งคับคลองระดัง หมู่ที่ 1 บ้านคลองป่าไผ่ | เพื่อระบายน้ำและกักเก็บน้ำเพื่อ การเกษตร | ขนาดกว้าง 2.50 เมตร ความยาว 5 เมตร สูง 1.60 เมตร | 100,000 | | | | | ดำเนินการ 1 จุด | ประชาชนมีน้ำใช้เพื่อการ เกษตร | กองช่าง |
| 12 | โครงการก่อสร้างท่อลอดเพิ่มเติม 2 ช่อง ปากสระหลวงข้างนามย์หมู่ที่ 1 บ้านคลองป่าไผ่ | เพื่อระบายน้ำและกักเก็บน้ำเพื่อ การเกษตร | ขนาดกว้าง 2.50 เมตร ความยาว 5 เมตร สูง 1.60 เมตร | | 400,000 | | | | ดำเนินการ 1 จุด | ประชาชนมีน้ำใช้เพื่อการ เกษตร | กองช่าง |
| 13 | โครงการติดตั้งระบบโซล่าเซลล์ประจำหมู่ที่ 2 | เพื่อให้มีน้ำอย่างเพียงพอ | โซล่าเซลล์แบบออนกริด ขนาด 5 กิโลวัตต์ | 150,000 | | | | | ดำเนินการ 1 จุด | ประชาชนมีน้ำใช้ อย่างเพียงพอ | กองช่าง |
| 14 | โครงการซ่อมแซมอาคารคอนกรีตหมู่ที่ 2 | เพื่อให้ประชาชนมีสถานที่ใช้ ดำเนินการกิจกรรมของหมู่บ้าน | กว้าง 4 เมตร ยาว 15 เมตร | 100,000 | | | | | ดำเนินการ 1 จุด | ประชาชนมีอาคารคอนกรีต ประสงค์ที่ได้มาตรฐาน | กองช่าง |
| 15 | โครงการขุดเจาะบ่อบาดาล (ประจำ) หมู่ที่ 2 | เพื่อให้ประชาชนมีน้ำใช้ อย่างเพียงพอ | ขุดเจาะบ่อบาดาลจำนวน 1 จุด | | 480,000 | | | | ดำเนินการ 1 จุด | ประชาชนมีน้ำใช้ อย่างเพียงพอ | กองช่าง |
| 16 | โครงการสำรวจทางธรณีฟิสิกส์โดยวิธีวัดค่าความต้านทาน ทางไฟฟ้าบริเวณ หมู่ที่ 2 บ้านหนองไช้ดี | เพื่อสามารถขุดเจาะบ่อบาดาล เพื่อให้ประชาชนมีน้ำใช้อย่างเพียงพอ | สำรวจภายในหมู่ที่ 2 บ้านหนองไช้ดี | 50,000 | | | | | ดำเนินการ 1 ครั้ง | สามารถขุดเจาะบ่อบาดาล และมีน้ำใช้อย่างเพียงพอ | กองช่าง |
| 17 | โครงการก่อสร้างประตูเปิด - ปิดน้ำลำเหมือง คาหวานบริเวณคลองประดู่หลุมและบริเวณ คลองสระเกศ(2จุด) หมู่ที่ 2 | เพื่อระบายน้ำและกักเก็บน้ำเพื่อ การเกษตร | กว้าง 3 เมตร ยาว 5 เมตร สึก 1.50 เมตร | | 150,000 | | | | ดำเนินการ 2 จุด | ประชาชนมีน้ำใช้เพื่อการ เกษตร | กองช่าง |

(1) แผนงานอุตสาหกรรมและการโยธา

| ที่ | โครงการ | วัตถุประสงค์ | เป้าหมาย (ผลผลิตของโครงการ) | งบประมาณและที่ผ่านมา | | | | | ตัวชี้วัด (KPI) | ผลที่คาดว่าจะ ได้รับ | หน่วยงาน รับผิดชอบหลัก |
|-----|---|--|--|----------------------|---------------|---------------|---------------|---------------|------------------------|--|---------------------------|
| | | | | 2566 (บาท) | 2567 (บาท) | 2568 (บาท) | 2569 (บาท) | 2570 (บาท) | | | |
| 18 | โครงการก่อสร้างถนนดินลูกรังบดอัดแบบถนนเรียบ คลองน้อย (ตำบลเนินเรือ) หมู่ที่ 2 บ้านหนองตาโชติ | เพื่อให้ประชาชนมีความสะดวก ปลอดภัยในการสัญจรไปมา | กว้าง 4 เมตร ยาว 700 เมตร ทน 0.15 เมตร หรือมีพื้นที่ไม่น้อยกว่า 2,800 ตร.เมตร. | | 500,000 | | | | ระยะทาง 700 เมตร | ชม.มีความสะดวก ปลอดภัยในการสัญจร | กองช่าง |
| 19 | โครงการก่อสร้างถนนดินลูกรังบดอัดแบบจากท่อประชุม หมู่บ้าน ถึง คลองน้อย หมู่ที่ 2 บ้านหนองตาโชติ | เพื่อให้ประชาชนมีความสะดวก ปลอดภัยในการสัญจรไปมา | กว้าง 4 เมตร ยาว 600 เมตร ทน 0.15 เมตร หรือมีพื้นที่ไม่น้อยกว่า 2,400 ตร.เมตร. | | 460,000 | | | | ระยะทาง 600 เมตร | ชม.มีความสะดวก ปลอดภัยในการสัญจร | กองช่าง |
| 20 | โครงการก่อสร้างถนนลาดยางคลองสระเกษบริเวณ บ้านนาสามัคคี หอมชื่น หมู่ที่ 2 ถึง เขต หมู่ที่ 1 | เพื่อให้ประชาชนมีความสะดวก ปลอดภัยในการสัญจรไปมา | กว้าง 4 เมตร ยาว 600 เมตร หรือมีพื้นที่ไม่น้อยกว่า 2,400 ตร.เมตร. | 112,800 | | | | | ระยะทาง 600 เมตร | ชม.มีความสะดวก ปลอดภัยในการสัญจร | กองช่าง |
| 21 | โครงการก่อสร้างถนนดินลูกรังบดอัดแบบจากท่อประชุม หมู่บ้าน ถึง บ้านนาสามัคคี อำเภอเมือง หมู่ที่ 2 บ้านหนองตาโชติ | เพื่อให้ประชาชนมีความสะดวก ปลอดภัยในการสัญจรไปมา | กว้าง 4 เมตร ยาว 700 เมตร ทน 0.15 เมตร หรือมีพื้นที่ไม่น้อยกว่า 2,800 ตารางเมตร. | | 500,000 | | | | ระยะทาง 700 เมตร | ชม.มีความสะดวก ปลอดภัยในการสัญจร | กองช่าง |
| 22 | โครงการก่อสร้างถนนลาดยาง หมู่ที่ 3 เขื่อนหมู่ที่ 2 ต่อจากเดิม | เพื่อให้ประชาชนมีความสะดวก ปลอดภัยในการสัญจรไปมา | กว้าง 6.00 ม.ยาว 1,000 เมตร. หรือพื้นที่ไม่น้อยกว่า 6,000 ตารางเมตร | 2,790,000 | | | | | ระยะทาง 1,000 เมตร. | ชม.มีความสะดวก ปลอดภัยในการสัญจร | กองช่าง |
| 23 | โครงการก่อสร้างถนนดินลูกรังบดอัดแบบถนนสายปลายนา นายสมชาย กล้าแข็ง หมู่ที่ 3 | เพื่อให้ประชาชนมีความสะดวก ปลอดภัยในการสัญจรไปมา | กว้าง 3.00 เมตร. ยาว 800 ม.ทน 0.15 เมตร. หรือมีพื้นที่ไม่น้อยกว่า 2,400 ตารางเมตร. | 600,000 | | | | | ระยะทาง 800 เมตร | ชม.มีความสะดวก ปลอดภัยในการสัญจร | กองช่าง |
| 24 | โครงการขุดเจาะบ่อบาดลบริเวณบ้านนาบุญธรรม พังมีสุข หรือบ้านบางซึ้งชม พรมชาติ หมู่ที่ 3 | เพื่อให้ประชาชนมีน้ำใช้ อย่างพอเพียง | ขนาดเส้นผ่าศูนย์กลาง 6 นิ้ว ความลึกไม่เกิน 180 เมตร จำนวน 1 บ่อ หรือติดตั้งเครื่องสูบน้ำไฟฟ้า ท่อสูงส่ง พร้อมอุปกรณ์ | 460,000 | | | | | ดำเนินการ 1 จุด | ประชาชนมีน้ำใช้ อย่างเพียงพอ | กองช่าง |
| 25 | โครงการติดตั้งระบบโซล่าเซลล์ประจำ หมู่ที่ 3 | เพื่อให้ประชาชนมีน้ำใช้ อย่างพอเพียง | โซล่าเซลล์แบบออนกริด ขนาด 5 กิโลวัตต์ | | 400,000 | | | | ดำเนินการ 1 จุด | ประชาชนมีน้ำใช้ อย่างเพียงพอ | กองช่าง |
| 26 | โครงการก่อสร้างฝายน้ำล้นคลองลูกบริเวณ บ้านบางลำพัง พรมจินดา หมู่ที่ 3 | เพื่อกักเก็บน้ำไว้ในการเพื่อ ใช้ในการเกษตร/เลี้ยงสัตว์ และระบายน้ำยามน้ำหลาก | กว้าง 3 เมตร ยาว 12 เมตร | | 280,000 | | | | ดำเนินการ 1 จุด | ประชาชนใช้ประโยชน์ ในการกักเก็บน้ำและ ระบายน้ำ | กองช่าง |
| 27 | โครงการก่อสร้างถนน คลส.สายบ้านบางกาว กล้าแข็ง ถึง เขตหมู่ที่ 2 บ้านหนองตาโชติ | เพื่อให้ประชาชนมีความสะดวก ปลอดภัยในการสัญจรไปมา | ผิวจราจรกว้าง 4 เมตร ยาว 150 เมตร ทน 0.15 เมตร หรือมีพื้นที่ไม่น้อยกว่า 600 ตร.เมตร | | | 420,000 | | | ระยะทาง 150 เมตร | ชม.มีความสะดวก ปลอดภัยในการสัญจร | กองช่าง |
| 28 | โครงการก่อสร้างถนน คลส. สายบ้านนาแดงเสียง สมมี ถึง นายบรรเลง จิตมณี หมู่ที่ 3 บ้านตลุก | เพื่อให้ประชาชนมีความสะดวก ปลอดภัยในการสัญจรไปมา | ผิวจราจรกว้าง 3 เมตร ยาว 120 เมตร ทน 0.15 เมตร หรือมีพื้นที่ไม่น้อยกว่า 480 เมตร | 240,000 | | | | | ระยะทาง 120 เมตร | ชม.มีความสะดวก ปลอดภัยในการสัญจร | กองช่าง |

(1) แผนงานอุตสาหกรรมและการโยธา

| ที่ | โครงการ | วัตถุประสงค์ | เป้าหมาย (ผลผลิตของโครงการ) | งบประมาณและที่ผ่านมา | | | | | ตัวชี้วัด (KPI) | ผลที่คาดว่าจะ ได้รับ | หน่วยงาน รับผิดชอบหลัก |
|-----|--|---|---|----------------------|---------------|---------------|---------------|--------------------|---|-------------------------|---------------------------|
| | | | | 2566 (บาท) | 2567 (บาท) | 2568 (บาท) | 2569 (บาท) | 2570 (บาท) | | | |
| 29 | โครงการก่อสร้างถนน คลส. ต่อจากเส้นเดิม ถึง บ้านนาทั้ง พรมจินดา หมู่ที่ 3 บ้านตลุก | เพื่อให้ประชาชนมีความสะดวกปลอดภัยในการสัญจรไปมา | ผิวจราจรกว้าง 3 เมตร ยาว 150 เมตร ทน 0.15 เมตร หรือมีพื้นที่ไม่น้อยกว่า 480 เมตร | 240,000 | | | | ระยะทาง 150 เมตร | ประชาชนมีความสะดวกปลอดภัยในการสัญจร | กองช่าง | |
| 30 | โครงการก่อสร้างถนน คลส. สายบ้านนาขลุ่ยถึง ภูมิลำน้ำถึง บ้านนาขลุ่ย 3 | เพื่อให้ประชาชนมีความสะดวกปลอดภัยในการสัญจรไปมา | ผิวจราจรกว้าง 3 เมตร ยาว 200 เมตร ทน 0.15 เมตร หรือมีพื้นที่ไม่น้อยกว่า 600 เมตร | 300,000 | | | | ระยะทาง 200 เมตร | ประชาชนมีความสะดวกปลอดภัยในการสัญจร | กองช่าง | |
| 31 | โครงการก่อสร้างถนน คลส. สายคันสระหลวงที่ต่อเนื่องติดหอประชุม หมู่ที่ 3 บ้านตลุก | เพื่อให้ประชาชนมีความสะดวกปลอดภัยในการสัญจรไปมา | ผิวจราจรกว้าง 3 เมตร ยาว 500 เมตร ทน 0.15 เมตร หรือมีพื้นที่ไม่น้อยกว่า 1,500 เมตร | | | | 750,000 | ระยะทาง 500 เมตร | ประชาชนมีความสะดวกปลอดภัยในการสัญจร | กองช่าง | |
| 32 | โครงการวางท่อประปาขนาดเส้นผ่าศูนย์กลาง 2 นิ้วจาก บ้านนาขลุ่ย เรื่องจำ ถึง บ้านนาขลุ่ย สุวรรณรัตน์ หมู่ที่ 3 บ้านตลุก | เพื่อให้ประชาชนมีน้ำใช้ อย่างพอเพียง | ท่อเส้นผ่าศูนย์กลางขนาด 2 นิ้ว จำนวน 1,600 ท่อน | 300,000 | | | | ดำเนินการ 1 จุด | ประชาชนมีน้ำใช้อย่างพอเพียง | กองช่าง | |
| 33 | โครงการวางท่อประปาขนาดเส้นผ่าศูนย์กลาง 2 นิ้วจาก บ้านนาขลุ่ย พรมจินดา ถึง บ้านนาทั้ง พรมจินดา หมู่ที่ 3 บ้านตลุก | เพื่อให้ประชาชนมีน้ำใช้ อย่างพอเพียง | ท่อเส้นผ่าศูนย์กลางขนาด 2 นิ้ว จำนวน 1,600 ท่อน | 300,000 | | | | ดำเนินการ 1 จุด | ประชาชนมีน้ำใช้อย่างพอเพียง | กองช่าง | |
| 34 | โครงการสร้างทางธรณีพิลึกโดยวิธีวัดความต้านทานทางไฟฟ้าบริเวณ หมู่ที่ 3 บ้านตลุก | เพื่อสามารถดูเจาะบ่อนบาดาล | สำรวจภายในหมู่ที่ 3 บ้นตลุก จำนวน 2 จุด | 100,000 | | | | ดำเนินการ 2 จุด | สามารถดูเจาะบ่อนบาดาล และมีน้ำใช้อย่างเพียงพอ | กองช่าง | |
| 35 | โครงการซ่อมแซมถนนดินลูกรังสายบ้านนาวงษ์ศรีเมือง หมู่ที่ 4 บ้านราวต้นจันทร์ | เพื่อให้ประชาชนมีความสะดวกปลอดภัยในการสัญจรไปมา | กว้าง 3.00 เมตร ยาว 1,000 เมตร ทน 0.15 เมตร หรือมีพื้นที่ไม่น้อยกว่า 3,000 เมตร | | | | 750,000 | ระยะทาง 1,000 เมตร | ประชาชนมีความสะดวกปลอดภัยในการสัญจร | กองช่าง | |
| 36 | โครงการก่อสร้างฝายมีลักษณะคลองลือ หมู่ที่ 4 บ้านราวต้นจันทร์ | เพื่อกักเก็บน้ำใช้ในการเพื่อใช้ในการเกษตร/เลี้ยงสัตว์ และระบายน้ำยามน้ำหลาก | กว้าง 3.00 เมตร ยาว 12 เมตร | | | | 280,000 | ดำเนินการ 1 จุด | เพื่อกักเก็บน้ำใช้ในการเพื่อใช้ในการเกษตร/เลี้ยงสัตว์ และระบายน้ำยามน้ำหลาก | กองช่าง | |
| 37 | โครงการดูเจาะบ่อนบาดาล หมู่ที่ 4 บ้านราวต้นจันทร์ | เพื่อให้ประชาชนมีน้ำใช้ อย่างพอเพียง | ท่อเส้นผ่าศูนย์กลาง 6 นิ้ว ความลึกไม่เกิน 180 เมตร จำนวน 1 บ่อ พร้อมติดตั้งเครื่องสูบน้ำไฟฟ้า ท่อสูบล่ง หรืออุปกรณ์ | 460,000 | | | | ดำเนินการ 1 จุด | ประชาชนมีน้ำใช้ อย่างเพียงพอ | กองช่าง | |
| 38 | โครงการก่อสร้างท่อลอดเชื่อมคลองประดู่หลุมคลองนา นางสาวบุญเดือน สุวรรณรัตน์ หมู่ที่ 4 บ้านราวต้นจันทร์ | เพื่อระบายน้ำและกักเก็บน้ำเพื่อ กานเกษตร | ขนาดกว้าง 5.00 เมตร สูง 2.40 เมตร ชนิด 1 ช่องทาง | 490,000 | | | | ดำเนินการ 1 จุด | ประชาชนมีน้ำใช้เพื่อการเกษตร | กองช่าง | |
| 39 | โครงการก่อสร้างท่อลอดเชื่อมคลองประดู่หลุมคลองนา บ่อประมวล เกตุพันธ์ หมู่ที่ 4 บ้านราวต้นจันทร์ | เพื่อระบายน้ำและกักเก็บน้ำเพื่อ กานเกษตร | ขนาดกว้าง 5.00 เมตร สูง 2.40 เมตร ชนิด 1 ช่องทาง | | | | 490,000 | ดำเนินการ 1 จุด | ประชาชนมีน้ำใช้เพื่อการเกษตร | กองช่าง | |

(1) แผนงานอุตสาหกรรมและการโยธา

| ที่ | โครงการ | วัตถุประสงค์ | เป้าหมาย (ผลผลิตของโครงการ) | งบประมาณและที่ผ่านมา | | | | | ตัวชี้วัด (KPI) | ผลที่คาดว่าจะ ได้รับ | หน่วยงาน รับผิดชอบหลัก |
|-----|---|--|--|----------------------|---------------|---------------|---------------|---------------|-----------------------|--|---------------------------|
| | | | | 2566 (บาท) | 2567 (บาท) | 2568 (บาท) | 2569 (บาท) | 2570 (บาท) | | | |
| 40 | โครงการก่อสร้างท่อลอดเหลี่ยมคลองประตูหลุมคลองนา นายชะอ้อน หอมชื่น หมู่ที่ 4 บ้านราวต้นจันทร์ | เพื่อระบายน้ำและกักเก็บน้ำเพื่อ การเกษตร | ขนาดกว้าง 5.00 เมตร สูง 2.40 เมตร ชนิด 1 ช่องทาง | | | | 490,000 | | ดำเนินการ 1 จุด | ประชาชนมีน้ำใช้เพื่อการ เกษตร | กองช่าง |
| 41 | โครงการก่อสร้างถนนหินหรือเลนลูกรังบริเวณ เส้นบ่อน้ำจากบ้านนาอนุสรณ์ ไปรุ่งนุช ถึง บ้านนาเก่าจัด กำจัด แก้วกล้า หมู่ที่ 4 บ้านราวต้นจันทร์ | เพื่อให้ประชาชนมีความสะดวก ปลอดภัยในการสัญจรไปมา | กว้าง 3 เมตร ยาว 1,000 เมตร หนา 0.15 ม. หรือมีพื้นที่ถนนดินลูกรังไม่น้อยกว่า 3,000 ตร.ม. | 750,000 | | | | | ระยะทาง 1,000 เมตร | ประชาชนมีความสะดวก ปลอดภัยในการสัญจร | กองช่าง |
| 42 | โครงการก่อสร้างฝายน้ำล้นคลองไม่เรียงช่วงขนานนาโชดชัย สุขมา หมู่ที่ 4 บ้านราวต้นจันทร์ | เพื่อกักเก็บน้ำไว้ในการเพื่อ ใช้ในการเกษตร/เลี้ยงสัตว์ และระบายน้ำยามน้ำหลาก | กว้าง 3 เมตร ยาว 12 เมตร | 280,000 | | | | | ดำเนินการ 1 จุด | ประชาชนใช้ประโยชน์ ในการกักเก็บน้ำและ ระบายน้ำ | กองช่าง |
| 43 | โครงการซ่อมแซมถนนดินพร้อมปรับเกล็ดแต่งเรียบ ข้างบ้านนายชายด์ สวัสดิ์รักษา ถึงบ้านนายเสวย บุญชู หมู่ที่ 4 บ้านราวต้นจันทร์ | เพื่อให้ประชาชนมีความสะดวก ปลอดภัยในการสัญจรไปมา | ผิวจราจรกว้าง 3.00 เมตร ยาว 1,000 เมตร หนา 0.15 เมตร หรือมีพื้นที่ถนนดินลูกรังไม่น้อยกว่า 3,000 ตารางเมตร | | 750,000 | | | | ระยะทาง 1,000 เมตร | ประชาชนมีความสะดวก ปลอดภัยในการสัญจร | กองช่าง |
| 44 | โครงการก่อสร้างท่อลอดเหลี่ยมสายกวางยอตทับบริเวณ บ้านนายอินทร์ สุวรรณรัตน์ หมู่ที่ 4 บ้านราวต้นจันทร์ | เพื่อระบายน้ำและกักเก็บน้ำเพื่อ การเกษตร | ขนาดกว้าง 5.00 เมตร สูง 2.40 เมตร ชนิด 1 ช่องทาง | | | | 490,000 | | ดำเนินการ 1 จุด | ประชาชนมีน้ำใช้เพื่อการ เกษตร | กองช่าง |
| 45 | โครงการก่อสร้างประตูปิด-เปิดลำน้ำหมือง คลองกระพี บริเวณนาบ้านนายสุราษฎร์ มั่นคง หมู่ที่ 4 บ้านราวต้นจันทร์ | เพื่อระบายน้ำและกักเก็บน้ำเพื่อ การเกษตร | กว้าง 3 เมตร ยาว 5 เมตร ลึก 1.50 เมตร | 520,000 | | | | | ดำเนินการ 1 จุด | ประชาชนมีน้ำใช้เพื่อการ เกษตร | กองช่าง |
| 46 | โครงการก่อสร้างถนน คลส. ข้างบ้านนายรุ่ง เขียนบุตร ถึง ฝ่ายน้ำ หมู่ที่ 4 บ้านราวต้นจันทร์ | เพื่อให้ประชาชนมีความสะดวก ปลอดภัยในการสัญจรไปมา | ผิวจราจรกว้าง 4.00 เมตร ยาว 800 เมตร หนา 0.15 เมตร หรือมีพื้นที่ไม่น้อยกว่า 3200 ตารางเมตร | 1,504,000 | | | | | ระยะทาง 800 เมตร | ประชาชนมีความสะดวก ปลอดภัยในการสัญจร | กองช่าง |
| 47 | โครงการก่อสร้างถนน คลส. สายกวางยอตหักข้างนา นางสีนวล อ่อนบุญ ถึง บ้านนายชะอ้อน หอมชื่น หมู่ที่ 4 บ้านราวต้นจันทร์ | เพื่อให้ประชาชนมีความสะดวก ปลอดภัยในการสัญจรไปมา | ผิวจราจรกว้าง 3 เมตร ยาว 600 เมตร หนา 0.15 เมตร หรือมีพื้นที่ไม่น้อยกว่า 1,800 ตารางเมตร | | 846,000 | | | | ระยะทาง 120 เมตร | ประชาชนมีความสะดวก ปลอดภัยในการสัญจร | กองช่าง |
| 48 | โครงการสร้างทางธรณีพิลึกสี่โดยวิธีตัดคามด้านทาน ทางให้เข้าบริเวณ หมู่ที่ 4 บ้านราวต้นจันทร์ | เพื่อสามารถขุดเจาะบ่อบาดาล เพื่อให้ประชาชนมีน้ำใช้อย่างเพียงพอ | สำรวจภายในหมู่ที่ 4 บ้านราวต้นจันทร์ จำนวน 2 จุด | | | | 150,000 | | ดำเนินการ 2 จุด | สามารถขุดเจาะบ่อบาดาล และมีน้ำใช้อย่างเพียงพอ | กองช่าง |
| 49 | โครงการก่อสร้างถนนลาดยางสายบ้านนายประสิทธิ์ ไปรุ่งนุช ถึง บ้านนายอนุสรณ์ ไปรุ่งนุช หมู่ที่ 5 บ้านวังใหม่ | เพื่อให้ประชาชนมีความสะดวก ปลอดภัยในการสัญจรไปมา | ผิวจราจรกว้าง 8.00 เมตร ยาว 600 เมตร หนา 0.15 เมตร หรือมีพื้นที่ไม่น้อยกว่า 4,800 ตารางเมตร | 2,400,000 | | | | | ระยะทาง 600 เมตร | ประชาชนมีความสะดวก ปลอดภัยในการสัญจร | กองช่าง |

(1) แผนงานอุตสาหกรรมและการโยธา

| ที่ | โครงการ | วัตถุประสงค์ | เป้าหมาย (ผลผลิตของโครงการ) | งบประมาณและที่ผ่านมา | | | | | | ตัวชี้วัด (KPI) | ผลที่คาดว่าจะ ได้รับ | หน่วยงาน รับผิดชอบหลัก |
|-----|---|---|---|----------------------|---------------|---------------|---------------|---------------|------------------------------------|-------------------------------------|-------------------------|---------------------------|
| | | | | 2566 (บาท) | 2567 (บาท) | 2568 (บาท) | 2569 (บาท) | 2570 (บาท) | | | | |
| 50 | โครงการก่อสร้างถนนลาดยางสายบ้านบางพวงทอง หมดยอดสาย หมู่ที่ 5 บ้านวังใหม่ | เพื่อให้ประชาชนมีความสะดวกปลอดภัยในการสัญจรไปมา | ผิวจราจรกว้าง 3.00 เมตร ยาว 1,000 เมตร หนา 0.15 เมตร หรือมีพื้นที่ไม่น้อยกว่า 3,000 ตารางเมตร | 1,500,000 | | | | | ระยะทาง 1,000 เมตร | ประชาชนมีความสะดวกปลอดภัยในการสัญจร | กองช่าง | |
| 51 | โครงการก่อสร้างถนนลาดยางสายตำบลตาเย่ ถึง บ้านนายอญ เป็นสุข หมู่ที่ 5 บ้านวังใหม่ | เพื่อให้ประชาชนมีความสะดวกปลอดภัยในการสัญจรไปมา | ผิวจราจรกว้าง 4.00 เมตร ยาว 3,000 เมตร หนา 0.15 เมตร หรือมีพื้นที่ไม่น้อยกว่า 3,000 ตารางเมตร | | | 600,000 | | | ระยะทาง 1,000 เมตร | ประชาชนมีความสะดวกปลอดภัยในการสัญจร | กองช่าง | |
| 52 | โครงการก่อสร้างถนนดินพร้อมลูกรังบดอัดแน่น สายนาบาวีลพ บกอินทร์ ถึง นานางจันมีร์ ทองแดง หมู่ที่ 4 บ้านราวต้นจันทร์ | เพื่อให้ประชาชนมีความสะดวกปลอดภัยในการสัญจรไปมา | กว้าง 4.00 เมตร ยาว 2,000 เมตร หนา 0.15 ม. หรือมีพื้นที่ถนนดินลูกรังไม่น้อยกว่า 8,000 ตารางเมตร | | | 2,000,000 | | | ระยะทาง 2,000 เมตร | ประชาชนมีความสะดวกปลอดภัยในการสัญจร | กองช่าง | |
| 53 | โครงการก่อสร้างถนนลาดยางสายตอนต้นแบริดตลอดสาย หมู่ที่ 5 บ้านวังใหม่ | เพื่อให้ประชาชนมีความสะดวกปลอดภัยในการสัญจรไปมา | ผิวจราจรกว้าง 5.00 เมตร ยาว 1,200 เมตร หนา 0.15 เมตร หรือมีพื้นที่ไม่น้อยกว่า 6,000 ตารางเมตร | 2,820,000 | | | | | ระยะทาง 1,200 เมตร | ประชาชนมีความสะดวกปลอดภัยในการสัญจร | กองช่าง | |
| 54 | โครงการซ่อมแซมถนน คลส. ภายในตำบล | เพื่อให้ประชาชนมีความสะดวกปลอดภัยในการสัญจรไปมา | โครงการซ่อมแซมถนน คลส. ภายในตำบล ซ่อมแซมถนนทุกเส้นภายในตำบลที่มีการชำรุดทุกเส้น | 1,000,000 | | 1,000,000 | | | ดำเนินการ ตั้งแต่วันที่ 7 หมู่บ้าน | ประชาชนมีความสะดวกปลอดภัยในการสัญจร | กองช่าง | |
| 55 | โครงการซ่อมแซมถนนลาดยางภายในตำบล | เพื่อให้ประชาชนมีความสะดวกปลอดภัยในการสัญจรไปมา | โครงการซ่อมแซมถนนลาดยางภายในตำบล ซ่อมแซมถนนทุกเส้นภายในตำบลที่มีการชำรุดทุกเส้น | 1,000,000 | | 1,000,000 | | | ดำเนินการ ตั้งแต่วันที่ 7 หมู่บ้าน | ประชาชนมีความสะดวกปลอดภัยในการสัญจร | กองช่าง | |
| 56 | โครงการซ่อมแซมถนนดินลูกรังภายในตำบล | เพื่อให้ประชาชนมีความสะดวกปลอดภัยในการสัญจรไปมา | โครงการซ่อมแซมถนนดินลูกรังภายในตำบล ซ่อมแซมถนนทุกเส้นภายในตำบลที่มีการชำรุดทุกเส้น | 500,000 | | 500,000 | | | ดำเนินการ ตั้งแต่วันที่ 7 หมู่บ้าน | ประชาชนมีความสะดวกปลอดภัยในการสัญจร | กองช่าง | |
| 57 | โครงการขุดเจาะบ่อศาลบึงวนบ้านนายอญตลอด บำรุงเจริญ หมู่ที่ 5 บ้านวังใหม่ | เพื่อให้ประชาชนมีน้ำใช้ อย่างเพียงพอ | ขุดเจาะบ่อศาลบึงวนขนาดเส้นผ่าศูนย์กลาง 6 นิ้ว ความลึกไม่เกิน 180 เมตร จำนวน 1 บ่อ พร้อมติดตั้งเครื่องสูบน้ำไฟฟ้า ท่อสูบน้ำ พร้อมอุปกรณ์ | 460,000 | | | | | ดำเนินการ 1 จุด | ประชาชนมีน้ำใช้ อย่างเพียงพอ | กองช่าง | |
| 58 | โครงการก่อสร้างถนนดินพร้อมลูกรังบดอัดแน่น สายนาบาวีลพ บกอินทร์ ถึง คลองวังใหม่ หมู่ที่ 5 บ้านวังใหม่ | เพื่อให้ประชาชนมีความสะดวกปลอดภัยในการสัญจรไปมา | กว้าง 4.00 เมตร ยาว 1,000 เมตร หนา 0.15 ม. หรือมีพื้นที่ถนนดินลูกรังไม่น้อยกว่า 4,000 ตารางเมตร | | | | 1,000,000 | | ระยะทาง 1,000 เมตร | ประชาชนมีความสะดวกปลอดภัยในการสัญจร | กองช่าง | |
| 59 | โครงการก่อสร้างถนนดินพร้อมลูกรังบดอัดแน่น สายนาตาทุกลตลอดสาย หมู่ที่ 5 บ้านวังใหม่ | เพื่อให้ประชาชนมีความสะดวกปลอดภัยในการสัญจรไปมา | กว้าง 4.00 เมตร ยาว 1,000 เมตร หนา 0.15 ม. หรือมีพื้นที่ถนนดินลูกรังไม่น้อยกว่า 4,000 ตารางเมตร | | | 1,000,000 | | | ระยะทาง 1,000 เมตร | ประชาชนมีความสะดวกปลอดภัยในการสัญจร | กองช่าง | |

(1) แผนงานอุตสาหกรรมและการโยธา

| ที่ | โครงการ | วัตถุประสงค์ | เป้าหมาย (ผลผลิตของโครงการ) | งบประมาณและที่ผ่านมา | | | | | ตัวชี้วัด (KPI) | ผลที่คาดว่าจะ ได้รับ | หน่วยงาน รับผิดชอบหลัก |
|-----|--|---|---|----------------------|---------------|---------------|---------------|---------------|------------------------------|---|---------------------------|
| | | | | 2566 (บาท) | 2567 (บาท) | 2568 (บาท) | 2569 (บาท) | 2570 (บาท) | | | |
| 60 | โครงการก่อสร้างท่อลอดเหลี่ยมช่วงบางปรอบอม บ้านค หมู่ที่ 5 บ้านราวตันจันทร์ | เพื่อระบายน้ำและกักเก็บน้ำเพื่อ การเกษตร | ขุดช่องทางเดียวกว้าง 2.40 เมตร สูง 1.60 เมตร ยาว 5.00 เมตร | | | | | 146,000 | ดำเนินการ 1 จุด | ประชาชนมีน้ำใช้เพื่อการ เกษตร | กองช่าง |
| 61 | โครงการก่อสร้างท่อลอดเหลี่ยมช่วงบางนงกร มีญ หมู่ที่ 5 บ้านราวตันจันทร์ | เพื่อระบายน้ำและกักเก็บน้ำเพื่อ การเกษตร | ขุดช่องทางเดียวกว้าง 2.40 เมตร สูง 1.60 เมตร ยาว 5.00 เมตร | | | | | 146,000 | ดำเนินการ 1 จุด | ประชาชนมีน้ำใช้เพื่อการ เกษตร | กองช่าง |
| 62 | โครงการก่อสร้างถนน คสล. จากบ้านนางสมจิตร์ เขียวบุตร ถึง บ้านนายอมเดช เป็นสุข หมู่ที่ 5 บ้านราวตันจันทร์ | เพื่อให้ประชาชนมีความสะดวก ปลอดภัยในการสัญจรไปมา | ผิวจราจรกว้าง 4.00 เมตร ยาว 800 เมตร ทน 0.15 เมตร หรือมีพื้นที่ไม่น้อยกว่า 3200 ตารางเมตร | 1,504,000 | | | | | ระยะทาง 800 เมตร | ประชาชนมีความสะดวก ปลอดภัยในการสัญจร | กองช่าง |
| 63 | โครงการก่อสร้างถนนดินหรือถนนลูกรังบดอัดแน่น ถึง วัดวังใหม่ หมู่ที่ 5 บ้านราวตันจันทร์ | เพื่อให้ประชาชนมีความสะดวก ปลอดภัยในการสัญจรไปมา | ผิวจราจรกว้าง 4.00 เมตร ยาว 800 เมตร ทน 0.15 เมตร หรือมีพื้นที่ไม่น้อยกว่า 3200 ตารางเมตร | 1,504,000 | | | | | ระยะทาง 800 เมตร | ประชาชนมีความสะดวก ปลอดภัยในการสัญจร | กองช่าง |
| 64 | โครงการก่อสร้างถนนดินหรือถนนลูกรังบดอัดแน่น จากปากเหมืองตอิม ถึง บ้านนางอ้ายววย อยู่ห่าง หรือมาทาง 3 จุด หมู่ที่ 5 บ้านวังใหม่ | เพื่อให้ประชาชนมีความสะดวก ปลอดภัยในการสัญจรไปมา | กว้าง 4.00 เมตร ยาว 1,000 เมตร ทน 0.15 ม. หรือมีพื้นที่ถนนดินลูกรังไม่น้อยกว่า 4,000 ตารางเมตร | 1,000,000 | | | | | ระยะทาง 1,000 เมตร | ประชาชนมีความสะดวก ปลอดภัยในการสัญจร | กองช่าง |
| 65 | โครงการก่อสร้างท่อลอดเหลี่ยมบ้านวังใหม่ ข้างเหมืองตอิม หมู่ที่ 5 บ้านวังใหม่ | เพื่อให้ประชาชนมีน้ำใช้ อย่างเพียงพอ | ทอดถึงกับน้ำขนาด 18 ลบ.ม. ทรมแซมเปลย จำนวน 1 ถึง พร้อมอุปกรณ์ | 4,500,000 | | | | | ดำเนินการ 1 จุด | ประชาชนมีน้ำใช้ อย่างเพียงพอ | กองช่าง |
| 66 | โครงการสำรวจทางธรณีพิสัยวิธีวัดค่าความต้านทาน ทางไฟฟ้าบริเวณ หมู่ที่ 5 บ้านวังใหม่ | เพื่อสามารถขุดเจาะบ่อบาด เพื่อให้ประชาชนมีน้ำใช้ อย่างเพียงพอ | สำรวจภายในหมู่ที่ 5 บ้านวังใหม่ จำนวน 2 จุด | 150,000 | | | | | ดำเนินการ 2 จุด | สามารถขุดเจาะบ่อบาด และมีน้ำใช้อย่างเพียงพอ | กองช่าง |
| 67 | โครงการก่อสร้าง/ซ่อมแซมท่อลอดเหลี่ยมและ วางท่อระบายน้ำ ภายในตำบล | เพื่อระบายน้ำในฤดูฝน และฤดูน้ำหลาก | ก่อสร้าง/ซ่อมแซม/ภายในตำบล | 765,000 | | | | | ดำเนินการ อย่างน้อย 1 จุด | ระบายน้ำได้อย่างรวดเร็ว ในช่วงฤดูฝนและฤดู น้ำหลาก | กองช่าง |
| 68 | โครงการก่อสร้างถนนลาดยางสายบ้านแดงจากบ้าน นายประสิทธิ์ บุญกำจัด ถึง บ้านนายเฉลิม น้อยมัน หมู่ที่ 6 บ้านวังมีด | เพื่อให้ประชาชนมีความสะดวก ปลอดภัยในการสัญจรไปมา | ผิวจราจรกว้าง 4.00 เมตร ยาว 3,000 เมตร หรือมีพื้นที่ไม่น้อยกว่า 12,000 ตารางเมตร | 5,640,000 | | | | | ระยะทาง 3,000 เมตร | ประชาชนมีความสะดวก ปลอดภัยในการสัญจร | กองช่าง |
| 69 | โครงการขุดอ่างเก็บน้ำที่บ้านบ้าน หมู่ที่ 6 บ้านวังมีด | เพื่อให้ประชาชนมีน้ำใช้ อย่างเพียงพอ | ขนาดกว้าง 40.00 เมตร ยาว 60.00 เมตร ลึกเฉลี่ย 6.00 เมตร | | | | | 1,000,000 | ดำเนินการ 1 จุด | ประชาชนมีน้ำใช้ อย่างเพียงพอ | กองช่าง |
| 70 | โครงการก่อสร้างถนนดินหรือถนนลูกรังบดอัดแน่น สายบ้านนายจำลอง ส้าราษฎร์จิตร จากถนนสายหนองเตง ถึงคลองบง หมู่ที่ 6 บ้านวังมีด | เพื่อให้ประชาชนมีความสะดวก ปลอดภัยในการสัญจรไปมา | กว้าง 3.00 เมตร ยาว 1,000 เมตร ทน 0.15 ม. หรือมีพื้นที่ถนนดินลูกรังไม่น้อยกว่า 3,000 ตารางเมตร | | | | | 750,000 | ระยะทาง 1,000 เมตร | ประชาชนมีความสะดวก ปลอดภัยในการสัญจร | กองช่าง |

(1) แผนงานยุทธศาสตร์และการโยธา

| ที่ | โครงการ | วัตถุประสงค์ | เป้าหมาย (ผลผลิตของโครงการ) | งบประมาณและที่ผ่านมา | | | | | ตัวชี้วัด (KPI) | ผลที่คาดว่าจะ ได้รับ | หน่วยงาน รับผิดชอบหลัก |
|-----|---|---|---|----------------------|---------------|---------------|---------------|---------------|-----------------------------------|---|---------------------------|
| | | | | 2566 (บาท) | 2567 (บาท) | 2568 (บาท) | 2569 (บาท) | 2570 (บาท) | | | |
| 71 | โครงการก่อสร้างถนนหินคลุกบริเวณอู่ต้น สายเทพ จากแยกทางลงถนนสาย 1113 ถึง นายพิทักษ์ พุ่มบุตร หมู่ที่ 6 บ้านวังมิด | เพื่อให้ประชาชนมีความสะดวก ปลอดภัยในการสัญจรไปมา | กว้าง 3.00 เมตร ยาว 1,000 เมตร หนา 0.15 ม. หรือมีพื้นที่ถนนหินคลุกกว้างไม่น้อยกว่า 3,000 ตารางเมตร | 750,000 | | | | | ระยะทาง 1,000 เมตร | ปชช.มีความสะดวก ปลอดภัยในการสัญจร | กองช่าง |
| 72 | โครงการก่อสร้างถนนลูกรังบริเวณอู่ต้นสายเทศบาล ถึง บ้านนางสมใจ พุ่มกุหลาบ หมู่ที่ 6 บ้านวังมิด | เพื่อให้ประชาชนมีความสะดวก ปลอดภัยในการสัญจรไปมา | กว้าง 3.00 เมตร ยาว 1,000 เมตร หนา 0.15 ม. หรือมีพื้นที่ถนนหินคลุกกว้างไม่น้อยกว่า 3,000 ตารางเมตร | 750,000 | | | | | ระยะทาง 1,000 เมตร | ปชช.มีความสะดวก ปลอดภัยในการสัญจร | กองช่าง |
| 73 | โครงการก่อสร้างถนน คลส. สายบ้านม่วงจากบ้านบางจันทน์ แกว้ออน ถึง ถนนสาย 1113 หมู่ที่ 6 บ้านวังมิด | เพื่อให้ประชาชนมีความสะดวก ปลอดภัยในการสัญจรไปมา | ผิวจราจรกว้าง 3.00 เมตร ยาว 800 เมตร หนา 0.15 เมตร หรือมีพื้นที่ไม่น้อยกว่า 2,400 ตารางเมตร | | | 1,128,000 | | | ระยะทาง 800 เมตร | ปชช.มีความสะดวก ปลอดภัยในการสัญจร | กองช่าง |
| 74 | โครงการก่อสร้างถนนลูกรังบริเวณอู่ต้นสายคลอง หลังโรงเรียนบ้านท่าหมักกะสัง จากบ้านนายโพธิ์ มีบุญ ถึงหมู่ที่ บ้านนายสมันท์ ทองสุข หมู่ที่ 6 บ้านวังมิด | เพื่อให้ประชาชนมีความสะดวก ปลอดภัยในการสัญจรไปมา | กว้าง 4.00 เมตร ยาว 1,000 เมตร หนา 0.15 ม. หรือมีพื้นที่ถนนหินคลุกกว้างไม่น้อยกว่า 4,000 ตารางเมตร | | | 1,000,000 | | | ระยะทาง 1,000 เมตร | ปชช.มีความสะดวก ปลอดภัยในการสัญจร | กองช่าง |
| 75 | โครงการก่อสร้างอาคารจอดรถสี่ล้อเสริมเหล็ก คลองอุโพธิ์บริเวณถนนนายพล อยู่ห่าง หมู่ที่ 6 บ้านวังมิด | เพื่อระบายน้ำในฤดูฝน และฤดูน้ำหลาก | ขนาดกว้าง 2.40 เมตร สูง 1.60 เมตร ยาว 5.00 เมตร | | | | 146,000 | | ดำเนินการ 1 จุด | ระบายน้ำได้อย่างรวดเร็ว ในช่วงฤดูฝนและฤดู น้ำหลาก | กองช่าง |
| 76 | โครงการก่อสร้างถนน คลส. จากถนนเส้นเดิมถนนโรงพยาบาล ส่งเสริมสุขภาพบ้านท่าหมักกะสัง ถึง นายนายรัตน์ คุ้มสา หมู่ที่ 6 บ้านวังมิด | เพื่อให้ประชาชนมีความสะดวก ปลอดภัยในการสัญจรไปมา | ผิวจราจรกว้าง 4.00 เมตร ยาว 800 เมตร หนา 0.15 เมตร หรือมีพื้นที่ไม่น้อยกว่า 3,200 ตารางเมตร | 1,504,000 | | | | | ระยะทาง 800 เมตร | ปชช.มีความสะดวก ปลอดภัยในการสัญจร | กองช่าง |
| 77 | โครงการก่อสร้างฝายน้ำล้นบริเวณถนนนายพลอ อู่ต้น หมู่ที่ 7 บ้านมาหลุก | เพื่อกักเก็บน้ำไว้ในการอุปโภค บริโภคและเพื่อใช้ในการเกษตร เลี้ยงสัตว์ | ฝายกว้าง 5.00 เมตร ยาว 12.00 เมตร | | | | 1,400,000 | | ความยาวไม่น้อย กว่า 12.00 เมตร | ประชาชนมีน้ำเพียงพอ ในการทำเกษตร | กองช่าง |
| 78 | โครงการก่อสร้างถนนดินพร้อมลูกรังบริเวณอู่ต้น คลองแม่พูกบริเวณถนนนางสวัสดิ์ นาคแถม ถึง บ้านนาย ประจวบ พุดสพ หมู่ที่ 7 บ้านมาหลุก | เพื่อให้ประชาชนมีความสะดวก ปลอดภัยในการสัญจรไปมา | กว้าง 4.00 เมตร ยาว 1,200 เมตร หนา 0.15 เมตร หรือมีพื้นที่ถนนหินคลุกกว้างไม่น้อยกว่า 4,800 ตารางเมตร | 1,200,000 | | | | | ระยะทาง 1,200 เมตร | ปชช.มีความสะดวก ปลอดภัยในการสัญจร | กองช่าง |
| 79 | โครงการวางท่อระบายน้ำบริเวณข้างบ้านนางสุทิน บุตรสะโล หมู่ที่ 7 บ้านมาหลุก | เพื่อระบายน้ำในฤดูฝน และฤดูน้ำหลาก | งานวางท่อคอนกรีตเสริมเหล็กขนาดเส้นผ่านศูนย์กลาง 40 ซม. จำนวน 20 ท่อน | | | 100,000 | | | ดำเนินการ 1 จุด | ระบายน้ำได้อย่างรวดเร็ว ในช่วงฤดูฝนและฤดู น้ำหลาก | กองช่าง |
| 80 | โครงการก่อสร้างท่อลอดเขี้ยวต้นเมืองกลางมาขยูล อยู่คู่หมู่ที่ 7 บ้านมาหลุก | เพื่อระบายน้ำและกักเก็บน้ำเพื่อ การเกษตร | ชนิดท่อทางตันยาว 2.40 เมตร สูง 1.60 เมตร ยาว 5.00 เมตร | | | 146,000 | | | ดำเนินการ 1 จุด | ประชาชนมีน้ำใช้เพื่อการ เกษตร | กองช่าง |

(1) แผนงานอุตสาหกรรมและการโยธา

| ที่ | โครงการ | วัตถุประสงค์ | เป้าหมาย (ผลผลิตของโครงการ) | งบประมาณและที่ผ่านมา | | | | | ตัวชี้วัด (KPI) | ผลที่คาดว่าจะ ได้รับ | หน่วยงาน รับผิดชอบหลัก |
|-----|---|---|---|----------------------|---------------|---------------|---------------|---------------|-------------------------------|---|---------------------------|
| | | | | 2566 (บาท) | 2567 (บาท) | 2568 (บาท) | 2569 (บาท) | 2570 (บาท) | | | |
| 81 | โครงการก่อสร้างท่อลอดเหลี่ยมลำเหมืองกลางบ้านนายเพชรอินปรางค์ หมู่ที่ 7 บ้านนาหลุก | เพื่อระบายน้ำและกักเก็บน้ำเพื่อการเกษตร | ชนิดช่องทางเดี่ยวกว้าง 2.40 เมตร สูง 1.60 เมตร ยาว 5.00 เมตร | | | 146,000 | | | ดำเนินการ 1 จุด | ประชาชนมีน้ำใช้เพื่อการเกษตร | กองช่าง |
| 82 | โครงการก่อสร้างท่อลอดเหลี่ยมลำเหมืองกลางบ้านนายสมบุญน้อย หมู่ที่ 7 บ้านนาหลุก | เพื่อระบายน้ำและกักเก็บน้ำเพื่อการเกษตร | ชนิดช่องทางเดี่ยวกว้าง 2.40 เมตร สูง 1.60 เมตร ยาว 5.00 เมตร | | | 146,000 | | | ดำเนินการ 1 จุด | ประชาชนมีน้ำใช้เพื่อการเกษตร | กองช่าง |
| 83 | โครงการก่อสร้างถนนดินพร้อมลูกรังบดอัดแบบสายบ้านนางอาไฟ ห้วยลิศ ตลอดสาย หมู่ที่ 7 บ้านนาหลุก | เพื่อให้ประชาชนมีความสะดวกปลอดภัยในการสัญจรไปมา | กว้าง 4.00 เมตร ยาว 1,200 เมตร ทน 0.15 เมตร หรือมีพื้นที่ถนนดินลูกรังไม่น้อยกว่า 4,800 ตารางเมตร | | | 1,200,000 | | | ระยะทาง 1,200 เมตร | ประชาชนมีความสะดวกปลอดภัยในการสัญจร | กองช่าง |
| 84 | โครงการก่อสร้างฝายน้ำล้นคลองแม่ทัพปลายนายเพชรบัวภาค หมู่ที่ 7 บ้านนาหลุก | เพื่อกักเก็บน้ำไว้ในการอุปโภคบริโภคและเพื่อใช้ในการเกษตรเลี้ยงสัตว์ | ฝายกว้าง 5.00 เมตร ยาว 12.00 เมตร | | | 1,400,000 | | | ความยาวไม่น้อยกว่า 12.00 เมตร | ประชาชนมีน้ำเพียงพอในการทำเกษตร | กองช่าง |
| 85 | โครงการวางท่อระบายน้ำลำเหมืองคลองนางนางบึงอรอ่อมฤทธิ์ หมู่ที่ 7 บ้านนาหลุก | เพื่อระบายน้ำในฤดูฝนและฤดูน้ำหลาก | งานวางท่อคอนกรีตเสริมเหล็กขนาดเส้นผ่านศูนย์กลาง 40 ซม. จำนวน 20 ท่อน | | | | 100,000 | | ดำเนินการ 1 จุด | ระบายน้ำได้อย่างรวดเร็วในช่วงฤดูฝนและฤดูน้ำหลาก | กองช่าง |
| 86 | โครงการก่อสร้างท่อลอดเหลี่ยมลำเหมืองกลางบ้านนายศรีสันต์ นาคแย้ม หมู่ที่ 7 บ้านนาหลุก | เพื่อระบายน้ำและกักเก็บน้ำเพื่อการเกษตร | ชนิดช่องทางเดี่ยวกว้าง 2.40 เมตร สูง 1.60 เมตร ยาว 5.00 เมตร | | | | 146,000 | | ดำเนินการ 1 จุด | ประชาชนมีน้ำใช้เพื่อการเกษตร | กองช่าง |
| 87 | โครงการก่อสร้างถนนลาดยางคลองแม่ทัพตลอดสาย หมู่ที่ 7 บ้านนาหลุก | เพื่อให้ประชาชนมีความสะดวกปลอดภัยในการสัญจรไปมา | ผิวจราจรกว้าง 5.00 เมตร ยาว 1,000 เมตร หรือมีพื้นที่ไม่น้อยกว่า 5,000 ตารางเมตร | | | | 11,000,000 | | ระยะทาง 6,000 เมตร | ประชาชนมีความสะดวกปลอดภัยในการสัญจร | กองช่าง |
| 88 | โครงการก่อสร้างถนนดินพร้อมลูกรังบดอัดแบบคลองกระตี หมู่ที่ 7 บ้านนาหลุก | เพื่อประชาชนมีความสะดวกปลอดภัยในการสัญจรไปมา | ชนิดช่องทางเดี่ยวกว้าง 2.40 เมตร สูง 1.60 เมตร หรือมีพื้นที่ถนนดินลูกรังไม่น้อยกว่า 4,800 ตารางเมตร | | | | | 1,200,000 | ระยะทาง 1,200 เมตร | ประชาชนมีความสะดวกปลอดภัยในการสัญจร | กองช่าง |
| 89 | โครงการก่อสร้างท่อลอดเหลี่ยมลำเหมืองกลางบ้านนายทองใบ นาคแย้ม หมู่ที่ 7 บ้านนาหลุก | เพื่อระบายน้ำและกักเก็บน้ำเพื่อการเกษตร | ชนิดช่องทางเดี่ยวกว้าง 2.40 เมตร สูง 1.60 เมตร ยาว 5.00 เมตร | | | 146,000 | | | ดำเนินการ 1 จุด | ประชาชนมีน้ำใช้เพื่อการเกษตร | กองช่าง |
| 90 | โครงการก่อสร้างท่อลอดเหลี่ยมลำเหมืองกลางบ้านนายบรรจง อ่อมฤทธิ์ หมู่ที่ 7 บ้านนาหลุก | เพื่อระบายน้ำและกักเก็บน้ำเพื่อการเกษตร | ชนิดช่องทางเดี่ยวกว้าง 2.40 เมตร สูง 1.60 เมตร ยาว 5.00 เมตร | | | 146,000 | | | ดำเนินการ 1 จุด | ประชาชนมีน้ำใช้เพื่อการเกษตร | กองช่าง |
| 91 | โครงการก่อสร้างท่อลอดเหลี่ยมลำเหมืองกลางบ้านนายสิริวัน บุญชู หมู่ที่ 7 บ้านนาหลุก | เพื่อระบายน้ำและกักเก็บน้ำเพื่อการเกษตร | ชนิดช่องทางเดี่ยวกว้าง 2.40 เมตร สูง 1.60 เมตร ยาว 5.00 เมตร | | | | 146,000 | | ดำเนินการ 1 จุด | ประชาชนมีน้ำใช้เพื่อการเกษตร | กองช่าง |
| 92 | โครงการก่อสร้างท่อลอดเหลี่ยมลำเหมืองกลางบ้านนายแหวน สุทธิ หมู่ที่ 7 บ้านนาหลุก | เพื่อระบายน้ำและกักเก็บน้ำเพื่อการเกษตร | ชนิดช่องทางเดี่ยวกว้าง 2.40 เมตร สูง 1.60 เมตร ยาว 5.00 เมตร | | | 146,000 | | | ดำเนินการ 1 จุด | ประชาชนมีน้ำใช้เพื่อการเกษตร | กองช่าง |

(1) แผนงานงานอุตสาหกรรมและการโยธา

| ที่ | โครงการ | วัตถุประสงค์ | เป้าหมาย (ผลผลิตของโครงการ) | งบประมาณและที่ผ่านมา | | | | | ตัวชี้วัด (KPI) | ผลที่คาดว่าจะ ได้รับ | หน่วยงาน รับผิดชอบหลัก |
|-----|--|---|---|----------------------|---------------|---------------|---------------|-----------------------------------|-------------------------------------|---|---------------------------|
| | | | | 2566 (บาท) | 2567 (บาท) | 2568 (บาท) | 2569 (บาท) | 2570 (บาท) | | | |
| 93 | โครงการวางท่อระบายน้ำข้างบ้านนางงลักข์ม ฝายนร หมู่ที่ 7 บ้านนาหลุก | เพื่อระบายน้ำในฤดูฝน และฤดูน้ำหลาก | งานวางท่อคอนกรีตเสริมเหล็กขนาดเส้นผ่านศูนย์กลาง 40 ซม. จำนวน 20 ท่อน | | | | 100,000 | | ดำเนินการ 1 จุด | ระบายน้ำได้อย่างรวดเร็ว ในช่วงฤดูฝนและฤดู น้ำหลาก | กองช่าง. |
| 94 | โครงการก่อสร้างฝายน้ำล้นท้ายคลองนาหลุก หมู่ที่ 7 บ้านนาหลุก | เพื่อกักเก็บน้ำไว้ในการอุปโภค บริโภคและเพื่อใช้ในการเกษตร เลี้ยงสัตว์ | ฝายกว้าง 5.00 เมตร ยาว 12.00 เมตร | | | | 1,400,000 | | ความยาวไม่น้อย กว่า 12.00 เมตร | ประชาชนมีน้ำเพียงพอ ในการทำเกษตร | กองช่าง |
| 95 | โครงการก่อสร้างท่อลอดเหลี่ยมด้านเมืองกลางนางงามเจียง สวนตอน หมู่ที่ 7 บ้านนาหลุก | เพื่อระบายน้ำและกักเก็บน้ำเพื่อ การเกษตร | ขุดช่องทางเดี่ยวกว้าง 2.40 เมตร สูง 1.60 เมตร ยาว 5.00 เมตร | | 146,000 | | | ดำเนินการ 1 จุด | ประชาชนมีน้ำใช้เพื่อการ เกษตร | กองช่าง | |
| 96 | โครงการก่อสร้างท่อลอดเหลี่ยมกลางนางงามชาติดี ผู้ผ่อง หมู่ที่ 7 บ้านนาหลุก | เพื่อระบายน้ำและกักเก็บน้ำเพื่อ การเกษตร | ขุดช่องทางเดี่ยวกว้าง 2.40 เมตร สูง 1.60 เมตร ยาว 5.00 เมตร | | 146,000 | | | ดำเนินการ 1 จุด | ประชาชนมีน้ำใช้เพื่อการ เกษตร | กองช่าง | |
| 97 | โครงการก่อสร้างถนนลาดยางสายหนองตาเพ็งจากวัด สิริมาชนนถ์ ถึง เขตติดต่อก หมู่ 4 นาขุนไกร | เพื่อให้ประชาชนมีความสะดวก ปลอดภัยในการสัญจรไปมา | ถนนลาดยางแบบผิวเรียบ cape seal ผิวจราจรกว้าง 8.00 เมตร ยาว 6,000 เมตร หรือพื้นที่ไม่น้อยกว่า 48,000 ตารางเมตร | | | | 16,000,000 | ระยะทาง 6,000 เมตร | ประชาชนมีความ ปลอดภัยในการสัญจร | กองช่าง | |
| 98 | โครงการขุดเจาะบ่อบาดาลบริเวณบ้านนางอุไร น่วมเจริญ หมู่ที่ 7 บ้านนาหลุก | เพื่อให้ประชาชนมีน้ำใช้ อย่างพอเพียง | ขุดบ่อเส้นผ่าศูนย์กลาง 6 นิ้ว ความลึกไม่เกิน 180 เมตร จำนวน 1 บ่อ พร้อมติดตั้งเครื่องสูบน้ำไฟฟ้า ท่อสูบลัง พร้อมอุปกรณ์ | 460,000 | | | | ดำเนินการ 1 จุด | ประชาชนมีน้ำใช้ อย่างเพียงพอ | กองช่าง | |
| 99 | โครงการขุดเจาะบ่อบาดาลบริเวณบ้านนายสม สุธรรมมา หมู่ที่ 7 บ้านนาหลุก | เพื่อให้ประชาชนมีน้ำใช้ อย่างพอเพียง | ขุดบ่อเส้นผ่าศูนย์กลาง 6 นิ้ว ความลึกไม่เกิน 180 เมตร จำนวน 1 บ่อ พร้อมติดตั้งเครื่องสูบน้ำไฟฟ้า ท่อสูบลัง พร้อมอุปกรณ์ | 460,000 | | | | ดำเนินการ 1 จุด | ประชาชนมีน้ำใช้ อย่างเพียงพอ | กองช่าง | |
| 100 | โครงการก่อสร้างฝายน้ำล้น มท 2527 จำนวน 2 จุด หมู่ที่ 7 บ้านนาหลุก | เพื่อกักเก็บน้ำไว้ในการอุปโภค บริโภคและเพื่อใช้ในการเกษตร เลี้ยงสัตว์ | ฝายกว้าง 5.00 เมตร ยาว 12.00 เมตร | 1,400,000 | | | | ความยาวไม่น้อย กว่า 12.00 เมตร | ประชาชนมีน้ำเพียงพอ ในการทำเกษตร | กองช่าง | |
| 101 | โครงการก่อสร้างท่อลอดเหลี่ยมคลองเสียบถนนบริเวณหน้า บ้านนายชน จัสมิ์ หมู่ที่ 7 บ้านนาหลุก | เพื่อระบายน้ำและกักเก็บน้ำเพื่อ การเกษตร | ขุดช่องทางเดี่ยวกว้าง 2.40 เมตร สูง 1.60 เมตร ยาว 5.00 เมตร | 146,000 | | | | ดำเนินการ 1 จุด | ประชาชนมีน้ำใช้เพื่อการ เกษตร | กองช่าง | |
| 102 | โครงการก่อสร้างท่อลอดเหลี่ยมคลองเสียบถนนบริเวณหน้า บ้านนายชาติศักดิ์ บัวกล้า หมู่ที่ 7 บ้านนาหลุก | เพื่อระบายน้ำและกักเก็บน้ำเพื่อ การเกษตร | ขุดช่องทางเดี่ยวกว้าง 2.40 เมตร สูง 1.60 เมตร ยาว 5.00 เมตร | 146,000 | | | | ดำเนินการ 1 จุด | ประชาชนมีน้ำใช้เพื่อการ เกษตร | กองช่าง | |
| 103 | โครงการก่อสร้างท่อลอดเหลี่ยมคลองเสียบถนนบริเวณหน้า บ้านนายจรรย์วัฒน์ บัวกล้า หมู่ที่ 7 บ้านนาหลุก | เพื่อระบายน้ำและกักเก็บน้ำเพื่อ การเกษตร | ขุดช่องทางเดี่ยวกว้าง 2.40 เมตร สูง 1.60 เมตร ยาว 5.00 เมตร | 146,000 | | | | ดำเนินการ 1 จุด | ประชาชนมีน้ำใช้เพื่อการ เกษตร | กองช่าง | |

1 ยุทธศาสตร์การพัฒนาตำบลโครงสร้างพื้นฐาน

กลยุทธ์ ก่อสร้าง ปรับปรุงโครงสร้างเส้นทางคมนาคม

1.2 แผนงานเคหะและชุมชน

| ที่ | โครงการ | วัตถุประสงค์ | เป้าหมาย (ผลผลิตของโครงการ) | งบประมาณและที่ผ่านมา | | | | | ตัวชี้วัด (KPI) | ผลที่คาดว่าจะ ได้รับ | หน่วยงาน รับผิดชอบ |
|-----|--|---|---|----------------------|---------------|---------------|---------------|---------------|-------------------------------------|--|-----------------------|
| | | | | 2566 (บาท) | 2567 (บาท) | 2568 (บาท) | 2569 (บาท) | 2570 (บาท) | | | |
| 1 | โครงการจัดวางและปรับปรุงผังเมืองรวม/ชุมชน และการวางผังชุมชน | เพื่อใช้เป็นเครื่องมือในการบริหารชุมชน | จัดทำแผนชุมชน/ผังชุมชน | 100,000 | 100,000 | 100,000 | 100,000 | 100,000 | อย่างน้อย 1 หมู่บ้าน | มีเครื่องมือที่มีคุณภาพในการบริหารชุมชน | กองช่าง |
| 2 | ขยายเขตไฟฟ้าจากบ้านบางละมัย พรหมจินดาถึง นานาสมโภช สุขสัมพันธ์ หมู่ที่ 1 บ้านคลองป่าไผ่ | เพื่อให้ประชาชนมีไฟฟ้าใช้ ทุกครัวเรือนและเพื่อความปลอดภัยในชีวิตและทรัพย์สินของประชาชน | เพื่อขยายเขตไฟฟ้า ภายในตำบล เพื่อลดต้นทุนการไฟฟ้า | 100,000 | | | | | ดำเนินการ อย่างน้อย 1 โครงการ | ประชาชนมีไฟฟ้าใช้ทุก ครัวเรือนอย่างเพียงพอ และมีความปลอดภัย ในชีวิตและทรัพย์สิน | กองช่าง |
| 3 | โครงการกำจัดเศษวัชพืชเปิดทางน้ำคลองวังปรง คลองกระพี้ คลองแห้ง คลองป่าไผ่ หมู่ที่ 1 บ้านคลองป่าไผ่ | เพื่อเปิดทางน้ำไหลลงน้ำไปใช้เพื่อ การเกษตร | คลองกว้าง 30 เมตร ยาว 1,500 เมตร | 200,000 | | | | | ดำเนินการ อย่างน้อย 1 โครงการ | มีแหล่งน้ำเพื่อใช้ในการ เกษตร | กองช่าง |
| 4 | โครงการขยายเขตไฟฟ้าจากบ้านนายจำเนียร ทองบาง ถึง บ้านนายบุญธรรม แจ่มศรี หมู่ที่ 1 บ้านคลองป่าไผ่ | เพื่อให้ประชาชนมีไฟฟ้าใช้ ทุกครัวเรือนและเพื่อความ ปลอดภัยในชีวิตและทรัพย์สิน ของประชาชน | เพื่อขยายเขตไฟฟ้า ภายในตำบล เพื่อลดต้นทุนการไฟฟ้า | | | | | 100,000 | ดำเนินการ อย่างน้อย 1 โครงการ | ประชาชนมีไฟฟ้าใช้ทุก ครัวเรือนอย่างเพียงพอ และมีความปลอดภัย ในชีวิตและทรัพย์สิน | กองช่าง |
| 5 | โครงการขยายเขตไฟฟ้าจากบ้านนายสม รัตนเพชร ถึง บ้านนายมัน พู่แดง หมู่ที่ 1 บ้านคลองป่าไผ่ | เพื่อให้ประชาชนมีไฟฟ้าใช้ ทุกครัวเรือนและเพื่อความ ปลอดภัยในชีวิตและทรัพย์สิน ของประชาชน | เพื่อขยายเขตไฟฟ้า ภายในตำบล เพื่อลดต้นทุนการไฟฟ้า | | | | | 100,000 | ดำเนินการ อย่างน้อย 1 โครงการ | ประชาชนมีไฟฟ้าใช้ทุก ครัวเรือนอย่างเพียงพอ และมีความปลอดภัย ในชีวิตและทรัพย์สิน | กองช่าง |

1.2 แผนงานเกษตรและชุมชน

| ที่ | โครงการ/กิจกรรม | วัตถุประสงค์ | เป้าหมาย (ผลผลิตของโครงการ) | งบประมาณและที่ผ่านมา | | | | ตัวชี้วัด (KPI) | ผลที่คาดว่าจะ ได้รับ | หน่วยงานที่ รับผิดชอบ |
|-----|---|---|---|----------------------|---------------|---------------|---------------|-------------------------------------|--|--------------------------|
| | | | | 2566 (บาท) | 2567 (บาท) | 2568 (บาท) | 2569 (บาท) | | | |
| 6 | โครงการขยายเขตไฟฟ้าจากบ้านบางเสียว บั๊กลัก ถึง บ้านนายจัญญ์ ดวงวิไล หมู่ที่ 2 บ้านหนองตาโชติ | เพื่อให้ประชาชนมีไฟฟ้าใช้ ทุกครัวเรือนและเพื่อความ ปลอดภัยในชีวิตและทรัพย์สิน ของประชาชน | เพื่อขยายเขตไฟฟ้า ภายในตำบล เพื่อลดต้นทุนการไฟฟ้า | 100,000 | | | | ดำเนินการ อย่างน้อย 1 โครงการ | ประชาชนมีไฟฟ้าใช้ทุก ครัวเรือนอย่างเพียงพอ และมีความปลอดภัย ในชีวิตและทรัพย์สิน | กองช่าง |
| 7 | โครงการขยายเขตไฟฟ้าจากบ้านนาบุญสูง แงงซู่ถึง บ้านนายสัมพันธ์ หอมชื่น หมู่ที่ 2 บ้านหนองตาโชติ | เพื่อให้ประชาชนมีไฟฟ้าใช้ ทุกครัวเรือนและเพื่อความ ปลอดภัยในชีวิตและทรัพย์สิน ของประชาชน | เพื่อขยายเขตไฟฟ้า ภายในตำบล เพื่อลดต้นทุนการไฟฟ้า | 100,000 | | | | ดำเนินการ อย่างน้อย 1 โครงการ | ประชาชนมีไฟฟ้าใช้ทุก ครัวเรือนอย่างเพียงพอ และมีความปลอดภัย ในชีวิตและทรัพย์สิน | กองช่าง |
| 8 | โครงการกำจัดเศษวัชพืชเปิดทางน้ำคลองสระเกษ หมู่ที่ 2 | เพื่อเปิดทางน้ำมีแหล่งน้ำไว้ใช้เพื่อ การเกษตร | คลองกว้าง 28 เมตร ยาว 4,000 เมตร ลึก 5 เมตร | | | 360,000 | | ดำเนินการ อย่างน้อย 1 โครงการ | มีแหล่งน้ำเพื่อใช้ในการ เกษตร | กองช่าง |
| 9 | โครงการขยายเขตไฟฟ้าแรงต่ำสายบ้านนายเสวียน ผู้ห้อง ถึง เขต หมู่ที่ 2 บ้านหนองตาโชติ | เพื่อให้ประชาชนมีไฟฟ้าใช้ ทุกครัวเรือนและเพื่อความ ปลอดภัยในชีวิตและทรัพย์สิน ของประชาชน | เพื่อขยายเขตไฟฟ้า ภายในตำบล เพื่อลดต้นทุนการไฟฟ้า | | | 100,000 | | ดำเนินการ อย่างน้อย 1 โครงการ | ประชาชนมีไฟฟ้าใช้ทุก ครัวเรือนอย่างเพียงพอ และมีความปลอดภัย ในชีวิตและทรัพย์สิน | กองช่าง |
| 10 | โครงการขยายเขตไฟฟ้าแรงต่ำสายบ้านนายสมชาย กล้าแข็ง หมู่ที่ 3 บ้านดลูก | เพื่อให้ประชาชนมีไฟฟ้าใช้ ทุกครัวเรือนและเพื่อความ ปลอดภัยในชีวิตและทรัพย์สิน ของประชาชน | เพื่อขยายเขตไฟฟ้า ภายในตำบล เพื่อลดต้นทุนการไฟฟ้า | | | 100,000 | | ดำเนินการ อย่างน้อย 1 โครงการ | ประชาชนมีไฟฟ้าใช้ทุก ครัวเรือนอย่างเพียงพอ และมีความปลอดภัย ในชีวิตและทรัพย์สิน | กองช่าง |

1.2 แผนงานคณะและชุมชน

| ที่ | โครงการ/กิจกรรม | วัตถุประสงค์ | เป้าหมาย (ผลผลิตของโครงการ) | งบประมาณและที่ผ่านมา | | | | | ตัวชี้วัด (KPI) | ผลที่คาดว่าจะ ได้รับ | หน่วยงานที่ รับผิดชอบ |
|-----|--|--|---|----------------------|---------------|---------------|---------------|---------------|-------------------------------------|--|--------------------------|
| | | | | 2566 (บาท) | 2567 (บาท) | 2568 (บาท) | 2569 (บาท) | 2570 (บาท) | | | |
| 11 | โครงการขยายเขตไฟฟ้าแรงต่ำสายบ้านนาขุขาคี แจงชู หมู่ที่ 3 บ้านดลูก | เพื่อให้ประชาชนมีไฟฟ้าใช้ ทุกครัวเรือนและเพื่อความ ปลอดภัยในชีวิตและทรัพย์สิน ของประชาชน | เพื่อขยายเขตไฟฟ้า ภายในตำบล เพื่ออุดหนุนการไฟฟ้า | 100,000 | | | | | ดำเนินการ อย่างน้อย 1 โครงการ | ประชาชนมีไฟฟ้าใช้ทุก ครัวเรือนอย่างเพียงพอ และมีความปลอดภัย ในชีวิตและทรัพย์สิน | กองช่าง |
| 12 | โครงการติดตั้งไฟฟ้าสาธารณะ หมู่ที่ 4 บ้านราวต้นจันทร์ | เพื่อให้ประชาชนมีไฟฟ้าใช้ ทุกครัวเรือนและเพื่อความ ปลอดภัยในชีวิตและทรัพย์สิน ของประชาชน | เพื่อติดตั้งไฟฟ้าสาธารณะ ภายในตำบล เพื่ออุดหนุนการไฟฟ้า | 100,000 | | | | | ดำเนินการ อย่างน้อย 1 โครงการ | ประชาชนมีไฟฟ้าใช้ทุก ครัวเรือนอย่างเพียงพอ และมีความปลอดภัย ในชีวิตและทรัพย์สิน | กองช่าง |
| 13 | โครงการขยายเขตไฟฟ้าพร้อมไฟรายทางจาก บ้านนายสมชาย แจ่มเกิด ถึง เขตติดต่อ หมู่ที่ 6 | เพื่อให้ประชาชนมีไฟฟ้าใช้ ทุกครัวเรือนและเพื่อความ ปลอดภัยในชีวิตและทรัพย์สิน ของประชาชน | เพื่อขยายเขตไฟฟ้า ภายในตำบล เพื่ออุดหนุนการไฟฟ้า | 100,000 | | | | | ดำเนินการ อย่างน้อย 1 โครงการ | ประชาชนมีไฟฟ้าใช้ทุก ครัวเรือนอย่างเพียงพอ และมีความปลอดภัย ในชีวิตและทรัพย์สิน | กองช่าง |
| 14 | โครงการขยายเขตประปาบริเวณหมู่บ้านวังใหม่ หมู่ที่ 5 | เพื่อให้ประชาชนมีน้ำประปาใช้ ทุกครัวเรือนและเพื่อความ ปลอดภัยในชีวิตและทรัพย์สิน ของประชาชน | เพื่อขยายเขตประปา ภายในหมู่ที่ 5 | 350,000 | | | | | ดำเนินการ อย่างน้อย 1 โครงการ | ประชาชนมีน้ำประปาใช้ ทุกครัวเรือนอย่างเพียงพอ | กองช่าง |
| 15 | โครงการกำจัดเศษขยะพิษเปิดทางน้ำคลองวังใหม่ จากหมู่ที่ 6 บ้านท่ามะกอกถึง ถึง ฝ่ายน้ำสันบ้านวังใหม่ หมู่ที่ 5 | เพื่อเปิดทางน้ำมีแหล่งน้ำไว้ใช้เพื่อ การเกษตร | คลองกว้าง 40.00 เมตร ยาว 3,000 เมตร ลึก 5 เมตร | 100,000 | | | | | ดำเนินการอย่างน้อย 1 โครงการ | มีแหล่งน้ำเพื่อใช้ในการ เกษตร | กองช่าง |
| 16 | โครงการติดตั้งไฟฟ้ารายทางภายในหมู่บ้าน ตลอดเขตหมู่ที่ 6 บ้านวังมีด | เพื่อให้ประชาชนมีไฟฟ้าใช้ ทุกครัวเรือนและเพื่อความ ปลอดภัยในชีวิตและทรัพย์สิน ของประชาชน | เพื่อติดตั้งไฟฟ้ารายทาง ภายในหมู่ที่ 6 เพื่ออุดหนุนการไฟฟ้า | 200,000 | | | | | ดำเนินการ อย่างน้อย 1 โครงการ | ประชาชนมีไฟฟ้าใช้ทุก ครัวเรือนอย่างเพียงพอ และมีความปลอดภัย ในชีวิตและทรัพย์สิน | กองช่าง |

1.2 แผนงานและชุมชน

| ที่ | โครงการ/กิจกรรม | วัตถุประสงค์ | เป้าหมาย (ผลผลิตของโครงการ) | งบประมาณและที่ผ่านมา | | | | | ตัวชี้วัด (KPI) | ผลที่คาดว่าจะ ได้รับ | หน่วยงานที่ รับผิดชอบ |
|-----|--|---|---|----------------------|---------------|---------------|---------------|---|--|--|--------------------------|
| | | | | 2566 (บาท) | 2567 (บาท) | 2568 (บาท) | 2569 (บาท) | 2570 (บาท) | | | |
| 17 | โครงการวางท่อประปาใหม่ภายในหมู่บ้าน คลองเตยหมู่ที่ 6 บ้านวังมิด | เพื่อให้ประชาชนมีน้ำประปาใช้ ทุกครัวเรือน | ท่อขนาดเส้นผ่าศูนย์กลาง 3 นิ้ว จำนวน 556 ท่อน พร้อมปรับเกลี่ย | 1,000,000 | | | | | ดำเนินการ อย่างน้อย 1 โครงการ | ประชาชนมีน้ำประปาใช้ ทุกครัวเรือนอย่างเพียงพอ | กองช่าง |
| 18 | โครงการขยายเขตไฟฟ้าสายบ้านนาจอหอ สำราญเจริญ หมู่ที่ 6 บ้านวังมิด | เพื่อให้ประชาชนมีไฟฟ้าใช้ ทุกครัวเรือนและเพื่อความ ปลอดภัยในชีวิตและทรัพย์สิน ของประชาชน | เพื่อขยายเขตไฟฟ้า ภายในตำบล เพื่ออุดหนุนการไฟฟ้า | | | | 100,000 | | ดำเนินการ อย่างน้อย 1 โครงการ | ประชาชนมีไฟฟ้าใช้ทุก ครัวเรือนอย่างเพียงพอ และมีความปลอดภัย ในชีวิตและทรัพย์สิน | กองช่าง |
| 19 | โครงการขยายเขตไฟฟ้าพร้อมติดตั้งไฟฟ้าสายคลองแม่ทุก หมู่ที่ 7 บ้านนาหลก | เพื่อให้ประชาชนมีไฟฟ้าใช้ ทุกครัวเรือนและเพื่อความ ปลอดภัยในชีวิตและทรัพย์สิน ของประชาชน | เพื่อขยายเขตพร้อมติดตั้งไฟฟ้าสายทาง ภายในตำบล เพื่ออุดหนุนการไฟฟ้า | 300,000 | | | | | ดำเนินการ อย่างน้อย 1 โครงการ | ประชาชนมีไฟฟ้าใช้ทุก ครัวเรือนอย่างเพียงพอ และมีความปลอดภัย ในชีวิตและทรัพย์สิน | กองช่าง |
| 20 | โครงการติดตั้งไฟฟ้าสาธารณะ | เพื่อให้ประชาชน มีความปลอดภัยในชีวิตและทรัพย์สิน | เพื่อติดตั้งซ่อมแซมไฟฟ้าสาธารณะระบบ พลังงานแสงอาทิตย์และระบบไฟฟ้า แบบใช้กระแสไฟฟ้า ติดตั้งไฟฟ้าสาธารณะสายทางใหม่ 1-7 | 500,000 | 500,000 | 500,000 | 500,000 | ดำเนินการ ทั้ง 7 หมู่บ้าน 1 โครงการ | ประชาชนมีความปลอดภัย ในชีวิต และทรัพย์สิน ยามค่ำคืน | กองช่าง | |
| 21 | โครงการขยายเขตไฟฟ้าภายในตำบล | เพื่อให้ประชาชนมีไฟฟ้าใช้ ทุกครัวเรือนและเพื่อความ ปลอดภัยในชีวิตและทรัพย์สิน ของประชาชน | เพื่อขยายเขตไฟฟ้าภายในตำบล 1.เพื่ออุดหนุนการไฟฟ้า 2.เพื่อการขยายเขต/ติดตั้งหม้อแปลง 3.เพื่อขยายเขตระบบจำหน่ายแรงสูง ติดตั้งหม้อแปลง | 500,000 | 500,000 | 500,000 | | ดำเนินการอย่างน้อย 1 โครงการ | ประชาชนมีไฟฟ้าใช้ทุก ครัวเรือนอย่างเพียงพอ และมีความปลอดภัย ในชีวิตและทรัพย์สิน | กองช่าง | |

1.2 แผนงานคณะและชุมชน

| ที่ | โครงการ/กิจกรรม | วัตถุประสงค์ | เป้าหมาย (ผลผลิตของโครงการ) | งบประมาณและที่ผ่านมา | | | | | ตัวชี้วัด (KPI) | ผลที่คาดว่าจะ ได้รับ | หน่วยงานที่ รับผิดชอบ |
|---------------------|---|---|--|----------------------|---------------|---------------|---------------|---------------|--------------------|--|--------------------------|
| | | | | 2566 (บาท) | 2567 (บาท) | 2568 (บาท) | 2569 (บาท) | 2570 (บาท) | | | |
| 22 | โครงการขยายเขตไฟฟ้าสาธารณะรายทางภายในตำบล | เพื่อให้ประชาชนมีไฟฟ้าใช้ ทุกครัวเรือนและเพื่อความ ปลอดภัยในชีวิตและทรัพย์สิน ของประชาชน | เพื่อขยายเขตไฟฟ้าสาธารณะภายในตำบล - เพื่ออุดหนุนการไฟฟ้า - ขยายเขตไฟฟ้า หมู่ 1 - 7 - ติดตั้งไฟฟ้าถนนริมคลองตลอดหมู่บ้าน | 1,000,000 | 1,000,000 | 1,000,000 | 1,000,000 | 1,000,000 | 1,000,000 | ประชาชนมีไฟฟ้าใช้ทุก ครัวเรือนอย่างเพียงพอ และมีความปลอดภัย ในชีวิตและทรัพย์สิน | กองช่าง |
| รวม 22 โครงการ | | | | 4,050,000 | 2,400,000 | 2,100,000 | 1,800,000 | 1,760,000 | | | |
| จำนวนโครงการแต่ละปี | | | | 12 | 7 | 4 | 5 | 6 | | | |

- ก. ยุทธศาสตร์ชาติ 20 ปี ยุทธศาสตร์ที่ 4 การสร้างโอกาสความเสมอภาคทางสังคม
- ข. แผนพัฒนาเศรษฐกิจและสังคมแห่งชาติ ฉบับที่ 13 หมวดภายใต้ 12 ไทยมีกำลังคนสมรรถนะสูง มุ่งเรียนรู้อย่างต่อเนื่อง ตอบโจทย์การพัฒนาแห่งอนาคต
- ค. Sustainable Development Goals: SDGs เป้าประสงค์ การพัฒนาคุณภาพชีวิต ส่งเสริมสนับสนุนด้านการศึกษา ส่งเสริมศาสนา จริตงานบุญตามประเพณีสืบสานวัฒนธรรมประชาชนทุกกลุ่ม ทุกวัย มีการออกกำลังกาย เล่นกีฬาที่เหมาะสมกับสภาพวัย พัฒนาสังคมและส่งเสริมคุณภาพชีวิต ผู้สูงอายุ ผู้พิการ ผู้ป่วยเอดส์ ผู้ยากไร้และผู้ด้อยโอกาส
- ง. ยุทธศาสตร์จังหวัด ยุทธศาสตร์ที่ 3 น้อมนำศาสตร์พระราชทาน พัฒนาคณะและคุณภาพชีวิตสู่สังคมเป็นสุขอย่างยั่งยืน
- จ. ยุทธศาสตร์การพัฒนาของ อปท. ในเขตจังหวัดที่ 3 การส่งเสริมและพัฒนาคุณภาพชีวิตและส่งเสริมการศึกษาและสุขภาพที่ดี
2. ยุทธศาสตร์ด้านการส่งเสริมคุณภาพชีวิต
- 2.1 กลยุทธ์ ส่งเสริมความเข้มแข็งของชุมชน เยาวชนและครอบครัว

(1) แผนงานงบกลาง

| ที่ | โครงการ | วัตถุประสงค์ | เป้าหมาย (ผลผลิตของโครงการ) | งบประมาณและที่ผ่านมา | | | | | ตัวชี้วัด (KPI) | ผลที่คาดว่าจะ ได้รับ | หน่วยงาน รับผิดชอบหลัก |
|-----|---|--|--------------------------------|----------------------|---------------|---------------|---------------|---------------|--|--|---------------------------|
| | | | | 2566 (บาท) | 2567 (บาท) | 2568 (บาท) | 2569 (บาท) | 2570 (บาท) | | | |
| 1 | เบี้ยยังชีพผู้สูงอายุ | ผู้สูงอายุทุกคนมีหลักประกันรายได้ ในการยังชีพ | ผู้สูงอายุทุกคน | 6,000,000 | 6,100,000 | 6,200,000 | 6,300,000 | 6,400,000 | 100% ของผู้สูงอายุ ทั้งหมดที่มีสิทธิ | ผู้สูงอายุมีรายได้ในการ ยังชีพที่ดีขึ้น | สำนักปลัด |
| 2 | เบี้ยยังชีพผู้พิการ | ผู้พิการทุกคนมีสวัสดิการที่ดี | ผู้พิการทุกคน | 120,000 | 130,000 | 140,000 | 150,000 | 160,000 | 100% ของผู้พิการ ทั้งหมดที่มีสิทธิ | ผู้พิการได้รับสวัสดิการและมี การดำรงชีพที่ดีขึ้น | สำนักปลัด |
| 3 | เบี้ยยังชีพผู้ป่วยเอดส์ | ผู้ป่วยเอดส์ทุกคนได้รับการสงเคราะห์ | ผู้ป่วยเอดส์ทุกคน | 30,000 | 30,000 | 30,000 | 30,000 | 30,000 | 100% ของผู้ป่วยเอดส์ ที่แสดงตัว | ผู้ป่วยเอดส์ได้รับการสงเคราะห์ และมีอาการทางจิตดีขึ้น | สำนักปลัด |
| 4 | เงินสมทบงบประมาณเข้ากองทุนหลักประกันสุขภาพเพื่อส่งเสริมคุณภาพแห่งชาติ | เพื่อสมทบงบประมาณเข้ากองทุนหลักประกันสุขภาพตามประกาศคณะกรรมการหลักประกันสุขภาพแห่งชาติ | ประชาชนทุกคน | 70,000 | 70,000 | 70,000 | 70,000 | 70,000 | มีผู้เข้าร่วม 20%ของประชาชน ทั้งหมด | ประชาชนทุกคนมีกองทุน เพื่อสุขภาพ | สำนักปลัด |

(1) แผนงานงบกลาง

| ที่ | โครงการ | วัตถุประสงค์ | เป้าหมาย (ผลผลิตของโครงการ) | งบประมาณและที่ผ่านมา | | | | | ตัวชี้วัด (KPI) | ผลที่คาดว่าจะ ได้รับ | หน่วยงาน รับผิดชอบหลัก |
|---------------------|---|--|--|----------------------|---------------|---------------|---------------|---------------|---|---|---------------------------|
| | | | | 2566 (บาท) | 2567 (บาท) | 2568 (บาท) | 2569 (บาท) | 2570 (บาท) | | | |
| 5 | เงินสมทบงบประมาณเชิงกองทุนสวัสดิการ ตำบลราวตันจันทร์ | เพื่อให้ประชาชนมีสวัสดิการยามเจ็บป่วย | ประชาชนทุกคน | 100,000 | 100,000 | 100,000 | 100,000 | 100,000 | มีผู้เข้าร่วม 20%ของประชาชน ทั้งหมด | ประชาชนทุกคนมีสวัสดิการ ยามเจ็บป่วย | สำนั |
| 6 | โครงการสมทบกองทุนประกันสังคม | เพื่อจัดสวัสดิการที่ให้แก่เจ้าหน้าที่ | เจ้าหน้าที่พนักงาน ลูกจ้างทุกคน | 100,000 | 100,000 | 100,000 | 100,000 | 100,000 | 100% ของผู้มีสิทธิ์ | พนักงานมีสวัสดิการที่ทั่วถึง ทุกคน | สำนักปลัด |
| 7 | เงินสมทบกองทุนบ้านเอื้อบุญ ข้าราชการส่วนท้องถิ่น (กบท) | เพื่อทบทวนกองทุนบ้านเอื้อบุญ | มีสวัสดิการที่ทั่วถึง | 200,000 | 200,000 | 200,000 | 200,000 | 200,000 | 100% ของผู้มีสิทธิ์ | พนักงานมีสวัสดิการที่ทั่วถึง ทุกคน | สำนักปลัด |
| 8 | สำรองจ่าย | เพื่อจ่ายเป็นค่าใช้จ่ายไปกรณีจำเป็นเร่งด่วน เช่น อุทกภัย ภัยแล้ง อัคคีภัย การป้องกันและ แก้ไขปัญหาภัยแล้ง,ภัยหนาวการบรรเทาปัญหา ความเดือดร้อน ของประชาชน ในพื้นที่ ในกรณีต่างๆ | ช่วยเหลือผู้ประสบภัย แก้ไขเหตุที่เกิดจากภัย เช่น ซ่อมแซมถนนที่พังหลัง จากเกิดเหตุอุทกภัย ซื้ออุปกรณ์/เงินช่วยเหลือ ผู้ประสบภัยต่างๆ ฯลฯ จัดซื้อทราย กระสอบทราย ป้องกันน้ำท่วม น้ำแล้ง | 2,000,000 | 2,000,000 | 1,500,000 | 1,500,000 | 1,500,000 | 100% ของผู้ประสบภัย | ผู้ประสบปัญหาได้รับการ ช่วยเหลืออย่างทั่วถึงและทั่วถึง | สำนักปลัด |
| 9 | เงินสมทบกองทุนเงินทดแทน | เพื่อสมทบกองทุนทดแทนแก่พนักงานจ้าง ตามภารกิจ,พนักงานจ้างทั่วไป | เจ้าหน้าที่พนักงาน ลูกจ้างทุกคน | 100,000 | 100,000 | 100,000 | 100,000 | 100,000 | 100% ของผู้มีสิทธิ์ | พนักงานมีสวัสดิการที่ทั่วถึง ทุกคน | สำนักปลัด |
| รวม 9 โครงการ | | | | 8,720,000 | 8,830,000 | 8,440,000 | 8,550,000 | 8,660,000 | | | |
| จำนวนโครงการแต่ละปี | | | | 9 | 9 | 9 | 9 | 9 | | | |

2. ยุทธศาสตร์ด้านการส่งเสริมคุณภาพชีวิต
กลยุทธ์ ส่งเสริมความเข้มแข็งของชุมชน เยาวชนและครอบครัว
(2) แผนงานสังคมสงเคราะห์

| ที่ | โครงการ | วัตถุประสงค์ | เป้าหมาย (ผลผลิตของโครงการ) | งบประมาณและที่ผ่านมา | | | | | ตัวชี้วัด (KPI) | ผลที่คาดว่าจะ ได้รับ | หน่วยงาน รับผิดชอบหลัก |
|-----|---|--|---|----------------------|---------------|---------------|---------------|---------------|-------------------------------------|---|---------------------------|
| | | | | 2566 (บาท) | 2567 (บาท) | 2568 (บาท) | 2569 (บาท) | 2570 (บาท) | | | |
| 1 | โครงการก่อสร้างหรือซ่อมแซมที่อยู่อาศัยให้แก่ผู้พิการ ผู้ยากไร้ผู้ประสบภัย ผู้ด้อยโอกาสทางสังคม | เพื่อขออุดหนุนงบประมาณในการก่อสร้าง หรือซ่อมแซมที่อยู่อาศัยของผู้ประสบ ปัญหาทางสังคม | ก่อสร้างหรือซ่อมแซมที่อยู่อาศัยแก่ ของผู้ประสบปัญหาทางสังคม | 100,000 | 100,000 | 100,000 | 100,000 | 100,000 | อย่างน้อย 1 หลัง | ผู้ประสบปัญหาที่อยู่อาศัย มีความเป็นอยู่ที่ดีปลอดภัย | สำนักปลัด กองช่าง |
| 2 | โครงการส่งเสริมสุขภาพกายสุขภาพจิตเพื่อพัฒนา คุณภาพชีวิตผู้สูงอายุ | เพื่อให้ความรู้เกี่ยวกับสุขภาพกายสุขภาพจิตผู้สูงอายุ เพื่อให้ผู้ชรมีคุณภาพชีวิตที่ดี | ผู้สูงอายุทุกคน | 30,000 | 30,000 | 30,000 | 30,000 | 30,000 | ดำเนินการ 1 กิจกรรม | ผู้ชรมีสุขภาพกายและจิตที่ดี มีคุณภาพชีวิตที่ดี | สำนักปลัด กองสาธารณสุข |
| 3 | โครงการงานบริการแพทย์ฉุกเฉินและการสนับสนุน อุปกรณ์ทางการแพทย์ | เพื่อให้การช่วยเหลือแก่ประชาชนได้ ทันทั่วถึงและประชาชนมีความรู้ ในการช่วยเหลือตนเอง | 1. จัดซื้ออุปกรณ์ทางการแพทย์พื้นฐาน 2. การอบรมให้ความรู้แก่ประชาชน เป็นต้น | 50,000 | 50,000 | 50,000 | 50,000 | 50,000 | ดำเนินการ อย่างน้อย 1 กิจกรรม | ประชาชนได้รับการช่วยเหลือ ทันทั่วถึงมีอุปกรณ์และความรู้ ในการช่วยเหลือตนเอง | กองสาธารณสุข |
| 4 | โครงการส่งเสริมสุขภาพจิตและควบคุมโรคใน แม่และเด็กเยาวชนผู้สูงอายุ ผู้พิการผู้ด้อยโอกาส ผู้ป่วยโรคเรื้อรัง ผู้มีปัจจัยเสี่ยงต่อสุขภาพ ประชาชนทั่วไป | เพื่อให้มีสุขภาพดีถ้วนหน้าเพื่อจัด กิจกรรมต่างๆเช่น | 1. กิจกรรมเยี่ยมบ้านเยี่ยมใจ 2. อบรมส่งเสริมและ พัฒนาศักยภาพ ผู้ดูแล ผู้สูงอายุผู้พิการผู้ป่วยเอดส์ | 50,000 | 50,000 | 50,000 | 50,000 | 50,000 | ดำเนินการ อย่างน้อย 1 กิจกรรม | ประชาชนมีสุขภาพแข็งแรง | กองสาธารณสุข สำนักปลัด |
| 5 | โครงการส่งเสริมความรู้สิทธิสวัสดิการและการพัฒนา คุณภาพชีวิตผู้สูงอายุ | เพื่อให้ผู้สูงอายุในชุมชนมีชีวิตความเป็นอยู่ที่ดี | การฝึกอบรมสร้างความเข้าใจถึงสิทธิและหน้าที่ ต่อผู้สูงอายุ | 50,000 | 50,000 | 50,000 | 50,000 | 50,000 | 50 คน | ผู้สูงอายุในชุมชนมีชีวิตการ เป็นอยู่ที่ดี | สำนักปลัด กองสาธารณสุข |

(2) แผนงานสังคมสงเคราะห์

| ที่ | โครงการ | วัตถุประสงค์ | เป้าหมาย (ผลผลิตของโครงการ) | งบประมาณและที่ผ่านมา | | | | | ตัวชี้วัด (KPI) | ผลที่คาดว่าจะ ได้รับ | หน่วยงาน รับผิดชอบหลัก |
|-------------------|--|---|---|----------------------|---------------|---------------|---------------|---------------|------------------------------------|---|---------------------------|
| | | | | 2566 (บาท) | 2567 (บาท) | 2568 (บาท) | 2569 (บาท) | 2570 (บาท) | | | |
| 6 | โครงการส่งเสริมความรู้สิทธิสวัสดิการและพัฒนาคุณภาพชีวิตแก่ผู้พิการ ผู้ป่วยเอดส์ เด็ก สตรี ในชุมชนและผู้ด้อยโอกาส | เพื่อให้คนชรา คนพิการ และผู้ด้อยโอกาส ผู้ป่วยเอดส์เด็กสตรีในชุมชนมีชีวิตความเป็นอยู่ที่ดี | 1.การฝึกอบรมสร้างความเข้าใจสิทธิและหน้าที่ ต่อผู้พิการ 2.การฝึกอบรมการทำกายภาพบำบัดสำหรับผู้ดูแล คนพิการ 3.การจัดหาอุปกรณ์สิ่งอำนวยความสะดวก สำหรับ ผู้พิการ เป็นต้น | 50,000 | 50,000 | 50,000 | 50,000 | 50,000 | ดำเนินการ อย่างน้อย 1กิจกรรม | คนชรา พิการ ผู้ป่วยเอดส์ ผู้ด้อยโอกาสมีชีวิตที่ดีขึ้น | สำนักปลัด กองสาธารณสุข |
| 7 | โครงการอบต.วังไผ่ ใส่ใจผู้สูงอายุและผู้พิการ | เพื่อข้อมูลผู้สูงอายุ ผู้พิการ เบื้องต้น เพื่อมีข้อมูลในการช่วยเหลือสงเคราะห์ ตามโครงการต่างๆ | ออกสำรวจข้อมูลตามบ้าน | - | - | - | - | - | จำนวน 7 หมู่บ้าน | มีข้อมูลผู้สูงอายุ ผู้พิการ เบื้องต้น มีข้อมูลในการช่วยเหลือสงเคราะห์ ตามโครงการต่างๆ | สำนักปลัด กองสาธารณสุข |
| รวม 7 โครงการ | | | | 330,000 | 330,000 | 330,000 | 330,000 | 330,000 | | | |
| จำนวนโครงการต่อปี | | | | 6 | 6 | 6 | 6 | 6 | | | |

2. ยุทธศาสตร์ด้านการส่งเสริมคุณภาพชีวิต
กลยุทธ์ ส่งเสริมความเข้มแข็งของชุมชน เยาวชนและครอบครัว

(3) แผนงานสาธารณสุขมูลฐาน

| ที่ | โครงการ | วัตถุประสงค์ | เป้าหมาย (ผลผลิตของโครงการ) | งบประมาณและที่ผ่านมา | | | | ตัวชี้วัด (KPI) | ผลที่คาดว่าจะ ได้รับ | หน่วยงาน รับผิดชอบหลัก |
|-----|---|---|--|----------------------|---------------|---------------|---------------|--|---------------------------|---------------------------|
| | | | | 2566 (บาท) | 2567 (บาท) | 2568 (บาท) | 2569 (บาท) | | | |
| 1 | โครงการควบคุมป้องกันโรคไข้เลือดออก | เพื่อกำจัดโรคไข้เลือดออกให้หายไปจากชุมชน | ค่าน้ำมัน/ค่าจ้างเหมา ในการฉีดพ่น | 20,000 | 20,000 | 20,000 | 20,000 | ทั้ง 7 หมู่บ้าน ได้เลือดออกไม่มีชุมชน | กองสาธารณสุข | |
| 2 | โครงการป้องกันและแก้ไขปัญหาโรคเอดส์ | เพื่อให้ความรู้และป้องกันแก้ไขปัญหาโรคเอดส์ และให้ผู้ป่วยเอดส์ สามารถอยู่ร่วมกับในสังคมได้ | 1. โครงการรณรงค์ป้องกันโรคเอดส์ในสถานศึกษา และชุมชน 2. โครงการอบรมเสริมสัมพันธวิธีรับรู้ การอยู่ร่วมกับ กับผู้ป่วยเอดส์ | 20,000 | 20,000 | 20,000 | 20,000 | เข้าร่วมกิจกรรมโรคเอดส์ได้รับการแก้ไขป้องกัน และผู้ป่วยสามารถอยู่ร่วมกันใน สังคมได้ | กองสาธารณสุข | |
| 3 | โครงการรักษาสุขภาพแวดล้อมเพื่อป้องกัน ปัญหาโรคระบาดและโรคอุบัติใหม่ | เพื่อรักษาสุขภาพแวดล้อมในชุมชนและ ป้องกันโรคระบาดเพื่อหยุดการแพร่ระบาด ของโรคติดต่อ | พื้นที่ในเขตตำบลราวีตันจันทร์ | 10,000 | 10,000 | 10,000 | 10,000 | ดำเนินการ ทั้ง 7 หมู่บ้าน ชุมชนสะอาดปราศจากโรคภัย การแพร่ระบาดของโรคติดต่ออย่างลง | สำนักปลัด กองสาธารณสุข | |
| 4 | โครงการป้องกันโรคพิษสุนัขบ้า (โครงการสัตว์ปลอดโรค คนปลอดภัยจาก โรคพิษสุนัขบ้าตามพระปณิธานศสดาจารย์ ดร.สมเด็จพระนางเจ้าสุทนต์มณีเจ้าฟ้าจุฬาภรณ วลัยลักษณ์ อัครราชกุมารี) | เพื่อหยุดการแพร่ระบาดของโรคพิษสุนัขบ้า | เพื่อจ่ายเป็นค่าดำเนินการตามโครงการ | 65,000 | 65,000 | 65,000 | 65,000 | ออกฉีดวัคซีน โรคพิษสุนัขบ้าไม่มีชุมชน 1 ครั้ง | กองสาธารณสุข | |
| 5 | โครงการดำเนินงานด้านสาธารณสุขและ ป้องกันโรคต่างๆ (การป้องกันและ ควบคุมโรค, การส่งเสริมสุขภาพ, การรักษา โรคเบื้องต้น, การฟื้นฟูสุขภาพผู้ป่วย) | เพื่อพัฒนาคุณภาพผู้ทำหน้าที่ดูแลสุขภาพในหมู่บ้าน เพื่อให้ความรู้แก่ประชาชนในการส่งเสริมสุขภาพ และป้องกันโรค เพื่อส่งเสริมและป้องกันควบคุมโรคต่างๆ แก่ประชาชน เพื่อลดต้นทุนการดำเนินงานของ สปสช | ผู้นำ อสม. อาสาสมัคร และประชาชนทุกกลุ่มในตำบล | 30,000 | 30,000 | 30,000 | 30,000 | ทั้ง 7 หมู่บ้าน ผู้ทำหน้าที่ดูแลสุขภาพในหมู่บ้าน มีคุณภาพมีความรู้ในการดูแล สุขภาพและป้องกันโรคต่างๆ ให้แก่ประชาชน | กองสาธารณสุข | |

(3) แผนงานสาธารณสุข

| ที่ | โครงการ | วัตถุประสงค์ | เป้าหมาย (ผลผลิตของโครงการ) | งบประมาณและที่ผ่านมา | | | | | ตัวชี้วัด (KPI) | ผลที่คาดว่าจะ ได้รับ | หน่วยงาน รับผิดชอบหลัก |
|---------------------|-----------------------------------|--|---|----------------------|-----------------|-----------------|-----------------|-----------------|--|-------------------------|---------------------------|
| | | | | 2566 (บาท) | 2567 (บาท) | 2568 (บาท) | 2569 (บาท) | 2570 (บาท) | | | |
| 6 | โครงการวิจัย วิเคราะห์ปัญหาสุขภาพ | 1 เพื่อให้เยาวชนมีความรู้ ความเข้าใจเรื่องเพศศึกษาและพัฒนาการของตนเองเมื่อเข้าสู่วัยรุ่น 2 เพื่อให้เยาวชนมีความรู้ และทักษะในการจัดการกับสถานการณ์ที่เกี่ยวข้องกับเรื่องเพศ 3 เพื่อให้เยาวชนตระหนักถึงความสำคัญของการเห็นคุณค่าในตนเองและสร้างทัศนคติที่ดีต่อตนเอง 4 เพื่อป้องกันและแก้ไขปัญหาการตั้งครรภ์ก่อนวัยอันควรและอนามัยการเจริญพันธุ์ในวัยรุ่นอย่างยั่งยืน | เยาวชน อายุ ตั้งแต่ 11 - 19 ในเขตพื้นที่ตำบล รวตัมจันทร์ | 20,000 (บาท) | 20,000 (บาท) | 20,000 (บาท) | 20,000 (บาท) | 20,000 (บาท) | 1 เยาวชนมีความรู้ ความเข้าใจเรื่องเพศศึกษาและพัฒนาการของตนเองเมื่อเข้าสู่วัยรุ่น 2 เยาวชนมีความรู้ และทักษะในการจัดการกับสถานการณ์ที่เกี่ยวข้องกับเรื่องเพศ 3 เยาวชนตระหนักถึงความสำคัญของการเห็นคุณค่าในตนเองและสร้างทัศนคติที่ดีต่อตนเอง | กองสาธารณสุข | |
| 7 | โครงการพระราชดำริด้านสาธารณสุข | เพื่อดำเนินงานตามโครงการที่เกี่ยวข้องกับงานด้านสาธารณสุข | ทุกหมู่บ้าน | 140,000 | 140,000 | 140,000 | 140,000 | 140,000 | โครงการที่เกี่ยวข้องกับงานด้านสาธารณสุขได้ดำเนินการเป็นไปตามวัตถุประสงค์ | กองสาธารณสุข | |
| 8 | วิทยาลัยศาสตร์หรือการแพทย์ | เพื่อจัดซื้อวัสดุวิทยาศาสตร์ทางการแพทย์เพื่อใช้ในการป้องกันโรคติดต่อต่างๆ | - เพื่อจัดซื้อทรายอะเบท น้ำยาพ่นหมอกควัน เพื่อใช้กำจัดยุงลายที่เป็นพาหะนำโรคภายในตำบล - เพื่อจัดซื้อวัสดุวิทยาศาสตร์อุปกรณ์ทางการแพทย์ | 60,000 | 60,000 | 60,000 | 60,000 | 60,000 | มีวัสดุวิทยาศาสตร์ทางการแพทย์เพื่อใช้ในการป้องกันโรคติดต่อต่างๆ | กองสาธารณสุข | |
| รวม 8 โครงการ | | | | 365,000 | 365,000 | 365,000 | 365,000 | 365,000 | | | |
| จำนวนโครงการแต่ละปี | | | | 8 | 8 | 8 | 8 | 8 | | | |

2. ยุทธศาสตร์ด้านการส่งเสริมคุณภาพชีวิต

(4) แผนงานการศึกษา

| ที่ | โครงการ | วัตถุประสงค์ | เป้าหมาย (ผลผลิตของโครงการ) | งบประมาณและที่ผ่านมา | | | | | ตัวชี้วัด (KPI) | ผลที่คาดว่าจะ ได้รับ | หน่วยงาน รับผิดชอบหลัก |
|-----|---|--|---|----------------------|---------------|---------------|---------------|---------------|---------------------------|--|---------------------------|
| | | | | 2566 (บาท) | 2567 (บาท) | 2568 (บาท) | 2569 (บาท) | 2570 (บาท) | | | |
| 1 | โครงการจัดกิจกรรมวันสำคัญแห่งชาติ | เพื่อใช้ภายในการจัดโครงการในกิจกรรมวันสำคัญแห่งชาติ โดยให้เยาวชนมีส่วนร่วมเรียนรู้ผู้ประกอบการ มีความสุขกับการจัดกิจกรรม | เยาวชนที่เรียนครูผู้ประกอบการ ประชาชนในเขตตำบลราวตันจันทร์ | 30,000 | 30,000 | 30,000 | 30,000 | 30,000 | จำนวน 2 กิจกรรม | เยาวชนที่เรียนครูผู้ประกอบการ มีความสุข | กองการศึกษา |
| 2 | วัดศุกการศึกษา | เพื่อจัดซื้อวัสดุอุปกรณ์/สื่อการเรียนการสอน/อุปกรณ์สนามเด็กเล่น รวมถึงอุปกรณ์กีฬาให้กับโรงเรียนในเขตตำบล | ศูนย์พัฒนาเด็กเล็กและโรงเรียนในเขตตำบลราวตันจันทร์ | 30,000 | 30,000 | 30,000 | 30,000 | 30,000 | จำนวนการดำเนินงาน 2 ครั้ง | นักเรียนมีวัสดุอุปกรณ์ในการเรียนการสอนอย่างมีประสิทธิภาพและเพียงพอ | กองการศึกษา |
| 3 | ค่าอาหารเสริม(นม) | เพื่อให้เด็กและเยาวชนได้รับการอาหารเสริมที่มีคุณภาพ | ค่าจัดซื้ออาหารเสริม(นม) ให้กับโรงเรียนในเขตตำบล ราวตันจันทร์ 3 โรงเรียน และศูนย์พัฒนาเด็กเล็กและโรงเรียน | 1,000,000 | 1,000,000 | 1,000,000 | 1,000,000 | 1,000,000 | โรงเรียน 4 แห่ง | เด็กเยาวชนมีสุขภาพแข็งแรง | กองการศึกษา |
| 4 | โครงการอาหารกลางวันโรงเรียนในเขตพื้นที่ จำนวน 3 โรงเรียน | เพื่อให้เด็กและเยาวชนได้รับอาหารตามหลักโภชนาการและได้รับสารอาหารครบ 5 หมู่ | เพื่ออุดหนุนงบประมาณให้กับโรงเรียนในเขตตำบลราวตันจันทร์ | 1,500,000 | 1,500,000 | 1,500,000 | 1,500,000 | 1,500,000 | โรงเรียน 4 แห่ง | นักเรียนมีสุขภาพแข็งแรง ได้รับสารอาหารครบ 5 หมู่ | กองการศึกษา |
| 5 | โครงการสนับสนุนงบประมาณกีฬาต้านยาเสพติดให้กับโรงเรียนในเขตพื้นที่จำนวน 3 โรงเรียน | เพื่อป้องกันแก้ไขปัญหายาเสพติด | ร.ร.บ้านราวตันจันทร์ 30,000 ร.ร.บ้านท่าบ่อกระสัง 25,000 ร.ร.บ้านวังไผ่ใหม่ 50,000 | 105,000 | 105,000 | 105,000 | 105,000 | 105,000 | โรงเรียน 4 แห่ง | จำนวนยาเสพติดลดลง | กองการศึกษา |

(4) แผนงานการศึกษา

| ที่ | โครงการ | วัตถุประสงค์ | เป้าหมาย (ผลผลิตของโครงการ) | งบประมาณและที่ผ่านมา | | | | | ตัวชี้วัด (KPI) | ผลที่คาดว่าจะ ได้รับ | หน่วยงาน รับผิดชอบหลัก |
|-----|--|---|--|----------------------|---------------|---------------|---------------|---------------|-----------------------------|---|---------------------------|
| | | | | 2566 (บาท) | 2567 (บาท) | 2568 (บาท) | 2569 (บาท) | 2570 (บาท) | | | |
| 6 | โครงการสนับสนุนงบประมาณในการจัดกิจกรรมเข้าค่ายลูกเสือ-ยุวกาชาดให้กับโรงเรียน ในเขตพื้นที่จำนวน3 โรงเรียน | เพื่อมีกิจกรรมและสร้างสัมพันธ์ไมตรี | ร.ร.บ้านรวาวตัวจันทร์20,000 ร.ร.บ้านท่ามกทะเลสัง25,000 ร.ร.บ้านวังใหม่10,000 | 55,000 | 55,000 | 55,000 | 55,000 | 55,000 | โรงเรียน 3 แห่ง | สร้างสัมพันธ์รักในชุมชน | กองการศึกษา |
| 7 | โครงการสนับสนุนงบประมาณในการจัดกิจกรรมวันเด็กแห่งชาติให้กับโรงเรียน ในเขตพื้นที่ จำนวน3 โรงเรียน | เพื่อสนับสนุนกิจกรรมวันเด็ก | ร.ร.บ้านรวาวตัวจันทร์ 32,000 ร.ร.บ้านท่ามกทะเลสัง35,000 ร.ร.บ้านวังใหม่30,000 ศูนย์พัฒนาเด็กเล็ก 10,000 | 107,000 | 107,000 | 107,000 | 107,000 | 107,000 | โรงเรียน 4 แห่ง | มีกิจกรรมให้เด็ก | กองการศึกษา |
| 8 | โครงการส่งเสริมกิจกรรมการพัฒนาและการเรียนรู้ด้านต่างๆ | เพื่อส่งเสริมพัฒนาการเด็กให้มีความพร้อมสู่สังคม | ศูนย์พัฒนาเด็กเล็ก - กิจกรรมจิตอาสา - กิจกรรมส่งเสริมภาษาอังกฤษ - กิจกรรมประชุมผู้ปกครอง - กิจกรรมชมรมไทยอะโรเอย์ - กิจกรรมส่งเสริมสุขภาพและพัฒนา การเด็กก่อนเข้าเรียนแบบมีส่วนร่วม - กิจกรรมสืบสานประเพณี ลอยกระทง ฯลฯ -กิจกรรมส่งเสริมพัฒนาการด้าน การช่วยเหลือตนเองและทักษะทางสังคม - กิจกรรมจิตใจแจ่มใสร่างกายแข็งแรง ศูนย์พัฒนาเด็กเล็ก | - | - | - | - | - | ดำเนินกิจกรรม 12 กิจกรรม | เด็กมีพัฒนาการที่พร้อม ก้าวสู่สังคมอย่างมีคุณภาพ | กองการศึกษา |

(4) แผนงานการศึกษา

| ที่ | โครงการ | วัตถุประสงค์ | เป้าหมาย (ผลผลิตของโครงการ) | งบประมาณและที่ผ่านมา | | | | | ตัวชี้วัด (KPI) | ผลที่คาดว่าจะ ได้รับ | หน่วยงาน รับผิดชอบหลัก |
|-----|--|--|--|----------------------|---------------|---------------|---------------|---------------|--------------------|--|---------------------------|
| | | | | 2566 (บาท) | 2567 (บาท) | 2568 (บาท) | 2569 (บาท) | 2570 (บาท) | | | |
| | โครงการส่งเสริมกิจกรรมการพัฒนาและการเรียนรู้ด้านต่างๆ | เพื่อส่งเสริมพัฒนาการเด็กให้มีความพร้อมสู่สังคม | -กิจกรรมเยี่ยมบ้านสามสัปดาห์ ศูนย์พัฒนาเด็กเล็ก -กิจกรรมส่งเสริมการมีวินัยใฝ่ใจ ประหยัศศูนย์พัฒนาเด็กเล็ก -กิจกรรมหนูน้อยรักการอ่านศูนย์ พัฒนาเด็กเล็ก -กิจกรรมคุณธรรมจริยธรรมและ การสืบสานศาสนาวัฒนธรรม ประเพณีและภูมิปัญญาท้องถิ่น | | | | | | | | |
| 9 | ค่าใช้จ่ายในการบริหารสถานศึกษาในการจัดซื้อจัดจ้างอาหารกลางวันให้แก่นักเรียนศูนย์พัฒนาเด็กเล็ก อบต.ราวดันจันทร์ | เพื่อให้เด็กและเยาวชนได้รับอาหารตามหลักโภชนาการและได้รับสารอาหารครบ 5 หมู่ | ศูนย์พัฒนาเด็กเล็ก อบต.ราวดันจันทร์ มีอยู่ 20 ยาทต่อคน จำนวน 245 วัน | 245,000 | 245,000 | 245,000 | 245,000 | 245,000 | เด็กนักเรียน 50 คน | นักเรียนมีสุขภาพแข็งแรง ได้รับสารอาหารครบ 5 หมู่ | กองการศึกษา |
| 10 | โครงการสนับสนุนและอุดหนุนโรงเรียนในเขตตำบลราวดันจันทร์ โครงการค่ายพุทธบุตร | เพื่อส่งเสริมเด็กนักเรียนให้มีจิตใจอ่อนโยนมีศีลธรรม | ร.ร.บ้านวังใหม่ 10,000 ร.ร.บ้านราวดันจันทร์ 30,000 | 40,000 | 40,000 | 40,000 | 40,000 | 40,000 | โรงเรียน 2 แห่ง | เด็กนักเรียนรับการส่งเสริมด้านศีลธรรม | กองการศึกษา |

(4) แผนงานการศึกษา

| ที่ | โครงการ | วัตถุประสงค์ | เป้าหมาย (ผลผลิตของโครงการ) | งบประมาณและที่ผ่านมา | | | | | ตัวชี้วัด (KPI) | ผลที่คาดว่าจะ ได้รับ | หน่วยงาน รับผิดชอบหลัก |
|-----|--|---|--|----------------------|---------------|---------------|---------------|---------------|-----------------------------|---|---------------------------|
| | | | | 2566 (บาท) | 2567 (บาท) | 2568 (บาท) | 2569 (บาท) | 2570 (บาท) | | | |
| 11 | โครงการอุดหนุนสำหรับสนับสนุนค่าใช้จ่ายในการจัดการศึกษาสำหรับศูนย์พัฒนาเด็กเล็ก (ศพด.) | เพื่อจ่ายเป็นค่าหนังสือเรียน เพื่อจ่ายเป็นค่าอุปกรณ์การเรียน เพื่อจ่ายเป็นค่าเครื่องแบบนักเรียน เพื่อจ่ายเป็นค่ากิจกรรมพัฒนาผู้เรียน | ค่าหนังสือเรียน คนละ 200 บาท/ปี ค่าอุปกรณ์การเรียนคนละ 200 บาท/ปี ค่าเครื่องแบบนักเรียนคนละ 300 บาท/ปี ค่ากิจกรรมพัฒนาผู้เรียนคนละ 430 บาท/ปี | 100,000 | 100,000 | 100,000 | 100,000 | 100,000 | 100% | นักเรียนมีค่าน้ำหนักเรียน นักเรียนมีค่าอุปกรณ์การเรียน นักเรียนมีเครื่องแบบนักเรียน อย่างเพียงพอและเหมาะสม | กองการ..... |
| 12 | ค่าใช้จ่ายในการบริหารสถานศึกษาในกิจกรรมพัฒนาผู้เรียนของศูนย์พัฒนาเด็กเล็ก อบต.ราวตั้นจันทร์ | เพื่อจ่ายเป็นค่ากิจกรรมพัฒนาผู้เรียนของศูนย์พัฒนาเด็กเล็ก อบต.ราวตั้นจันทร์ | ค่ากิจกรรมพัฒนาผู้เรียนคนละ 430 บาท/ปี | 21,500 | 21,500 | 21,500 | 21,500 | 21,500 | เด็กนักเรียน ศพด.อบต. 50 คน | นักเรียนมีกิจกรรมพัฒนาเรียนรู้ที่ดี | กองการศึกษา |
| 13 | ค่าใช้จ่ายในการบริหารสถานศึกษาเป็นค่าเครื่องแบบนักเรียนของศูนย์พัฒนาเด็กเล็ก อบต.ราวตั้นจันทร์ | เพื่อให้ให้นักเรียนมีเครื่องแบบนักเรียนใส่ | ค่าเครื่องแบบนักเรียนคนละ 300 บาท/ปี | 15,000 | 15,000 | 15,000 | 15,000 | 15,000 | เด็กนักเรียน ศพด.อบต. 50 คน | นักเรียนมีเครื่องแบบใส่ครบทุกคน | กองการศึกษา |
| 14 | ค่าใช้จ่ายในการบริหารสถานศึกษาเป็นค่าจัดการเรียนการสอนของศูนย์พัฒนาเด็กเล็ก อบต.ราวตั้นจันทร์ | เพื่อให้ให้นักเรียนมีสื่อการเรียนการสอน | ค่าจัดการเรียนการสอน อัตราคนละ 1,700 บาท/ปี ศพด.อบต. | 85,000 | 85,000 | 85,000 | 85,000 | 85,000 | เด็กนักเรียน ศพด.อบต. 50 คน | นักเรียนมีสื่อการเรียนการสอน ที่ส่งเสริมการพัฒนา | กองการศึกษา |
| 15 | ค่าใช้จ่ายในการบริหารสถานศึกษาเป็นค่าน้ำหนักของศูนย์พัฒนาเด็กเล็ก อบต.ราวตั้นจันทร์ | เพื่อให้ให้นักเรียนมีหนังสือในการเรียน | ค่าหนังสือเรียน คนละ 200 บาท/ปี | 10,000 | 10,000 | 10,000 | 10,000 | 10,000 | เด็กนักเรียน ศพด.อบต. 50 คน | นักเรียนมีหนังสือในการเรียน ที่ส่งเสริมการศึกษา | กองการศึกษา |
| 16 | ค่าใช้จ่ายในการบริหารสถานศึกษาเป็นค่าอุปกรณ์การเรียนของศูนย์พัฒนาเด็กเล็ก อบต.ราวตั้นจันทร์ | เพื่อให้ให้นักเรียนมีอุปกรณ์การเรียน | ค่าอุปกรณ์การเรียนคนละ 200 บาท/ปี | 10,000 | 10,000 | 10,000 | 10,000 | 10,000 | เด็กนักเรียน ศพด.อบต. 50 คน | นักเรียนมีอุปกรณ์การเรียน ที่ส่งเสริมการพัฒนา | กองการศึกษา |
| 17 | โครงการก่อสร้างปรับปรุงซ่อมแซมต่อเติมอาคารศูนย์พัฒนาเด็กเล็ก อบต.ราวตั้นจันทร์ | เพื่อความปลอดภัยของประชาชนผู้มาติดต่อและพนักงานผู้ปฏิบัติราชการ | เพื่อสร้างปรับปรุงต่อเติมอาคารที่ทำการและภูมิทัศน์ในสำนักงาน อบต.และศูนย์พัฒนาเด็กเล็ก | 300,000 | 300,000 | 300,000 | 300,000 | 300,000 | เด็กนักเรียน ศพด.อบต. 50 คน | นักเรียนมีอาคารที่เหมาะสม | กองการศึกษา |

(4) แผนงานการศึกษา

| ที่ | โครงการ | วัตถุประสงค์ | เป้าหมาย (ผลผลิตของโครงการ) | งบประมาณและที่ผ่านมา | | | | | ตัวชี้วัด (KPI) | ผลที่คาดว่าจะ ได้รับ | หน่วยงาน รับผิดชอบหลัก |
|---------------------|--|--|---|----------------------|---------------|---------------|---------------|---------------|-----------------------------|--|---------------------------|
| | | | | 2566 (บาท) | 2567 (บาท) | 2568 (บาท) | 2569 (บาท) | 2570 (บาท) | | | |
| 18 | การปรับปรุงและพัฒนาสื่อเทคโนโลยีและสื่อการเรียนการสอนทางการศึกษา | เพื่อเสริมสร้างคุณลักษณะอันพึงประสงค์คุณนิสัยที่พึงปฏิบัติตามหลักสุขุบบอลและสร้างสารสนเทศที่มีประโยชน์ได้ในอนาคต | สถานศึกษามีระบบอินเตอร์และเทคโนโลยีสารสนเทศที่รวดเร็วในการจัดการเรียนการสอนที่มีประสิทธิภาพเพิ่มมากขึ้น | 30,000 | 30,000 | 30,000 | 30,000 | 30,000 | เด็กนักเรียน ศพด.อบต. 50 คน | นักเรียนมีระบบอินเตอร์และเทคโนโลยีสารสนเทศที่รวดเร็วในการจัดการเรียนการสอนที่มีประสิทธิภาพเพิ่มมากขึ้น | กองการศึกษา |
| 19 | ส่งเสริมและพัฒนาบุคลากรให้มีคุณภาพ | เพื่อพัฒนาคุณภาพการเรียนการสอนให้มีประสิทธิภาพสูงขึ้น | นักเรียนได้เรียนรู้จากครูที่มีความรู้ความสามารถและมีความถนัดในสาขาวิชา | 120,000 | 120,000 | 120,000 | 120,000 | 120,000 | เด็กนักเรียน ศพด.อบต. 50 คน | นักเรียนได้เรียนในสถานศึกษาที่มีคุณภาพการเรียนการสอนให้มีประสิทธิภาพสูงขึ้น | กองการศึกษา |
| 20 | ส่งเสริมและพัฒนาผู้เรียนให้มีทักษะในศตวรรษที่ 21 | เพื่อส่งเสริมการเรียนรู้ที่เน้นผู้เรียนเป็นสำคัญ | นักเรียนไม่แสดงผลงานทางวิชาการมีความภูมิใจในผลงานของตัวเอง | 10,000 | 10,000 | 10,000 | 10,000 | 10,000 | เด็กนักเรียน ศพด.อบต. 50 คน | นักเรียนตระหนักถึงความสำคัญของการศึกษา | กองการศึกษา |
| 21 | ส่งเสริมการบริหารแบบมีส่วนร่วมตามหลักปรัชญาของเศรษฐกิจพอเพียง | เพื่อให้นักเรียนมีความรู้ความเข้าใจเกี่ยวกับหลักปรัชญาของเศรษฐกิจพอเพียง | นักเรียนสามารถปฏิบัติตามหลักปรัชญาของเศรษฐกิจพอเพียงได้ | 10,000 | 10,000 | 10,000 | 10,000 | 10,000 | เด็กนักเรียน ศพด.อบต. 50 คน | นักเรียนมีความรู้ความเข้าใจเกี่ยวกับหลักปรัชญาของเศรษฐกิจพอเพียงได้ | กองการศึกษา |
| 22 | การพัฒนาระบบประกันคุณภาพการศึกษาให้มีประสิทธิภาพ | เพื่อตรวจสอบคุณภาพและผลงาตามการปฏิบัติงานของโรงเรียนตามมาตรฐาน | นักเรียนได้รับการพัฒนาคุณภาพการศึกษา | 10,000 | 10,000 | 10,000 | 10,000 | 10,000 | เด็กนักเรียน ศพด.อบต. 50 คน | นักเรียนทุกคนไม่ได้รับการประกันคุณภาพการศึกษาตามเกณฑ์ | กองการศึกษา |
| 23 | โครงการก่อสร้างป้าย ศูนย์พัฒนาเด็กเล็ก องค์การบริหารส่วนตำบลราวีตันจันทร์ อำเภอศรีสำโรง จังหวัดสุโขทัย | เพื่อแสดงชื่อให้เป็นรู้จัก | ชื่อวัสดุอุปกรณ์ | 50,000 | 50,000 | 50,000 | 50,000 | 50,000 | เด็กนักเรียน ศพด.อบต. 50 คน | เป็นที่รู้จักของบุคคลทั่วไป | กองการศึกษา |
| รวม 23 โครงการ | | | | 3,883,000 | 3,883,000 | 3,883,000 | 3,883,000 | 3,883,000 | | | |
| จำนวนโครงการแต่ละปี | | | | 22 | 22 | 22 | 22 | 22 | | | |

2. ยุทธศาสตร์ด้านการส่งเสริมคุณภาพชีวิต
(5) แผนงานศาสนาวัฒนธรรมและนันทนาการ

| ที่ | โครงการ | วัตถุประสงค์ | เป้าหมาย (ผลผลิตของโครงการ) | งบประมาณและที่ผ่านมา | | | | | ตัวชี้วัด (KPI) | ผลที่คาดว่าจะ ได้รับ | หน่วยงาน รับผิดชอบหลัก |
|-----|---|---|---|----------------------|---------------|---------------|---------------|---------------|---|---|---|
| | | | | 2566 (บาท) | 2567 (บาท) | 2568 (บาท) | 2569 (บาท) | 2570 (บาท) | | | |
| 1 | โครงการสนับสนุนนักกีฬาประเภทต่างๆที่องค์การบริหารส่วนตำบลรวไรต์จังหวัดสงขลา | 1.เพื่ออำนวยความสะดวกในการจัดการแข่งขันกีฬาต่างๆ 2.เพื่อสนับสนุนให้เยาวชนมีความพร้อมในการเข้าร่วมการแข่งขันกีฬาต่างๆ | 1.โครงการสนับสนุนอุดหนุนอำเภอจังหวัดสงขลา 2.โครงการสนับสนุนนักกีฬาประเภทต่างๆ ที่องค์การบริหารส่วนตำบลรวไรต์จังหวัดสงขลา | 100,000 | 100,000 | 100,000 | 100,000 | 100,000 | อุดหนุน 1 กิจกรรม สนับสนุน 1 กิจกรรม | อำเภอจังหวัดสงขลาหรือ ในการจัดการแข่งขันกีฬาต่างๆ เยาวชนมีความพร้อมในการ เข้าร่วมการแข่งขันกีฬาต่างๆ | กองการศึกษา สำนักปลัด กองการศึกษา |
| 2 | โครงการจัดการแข่งขันกีฬาคบรวไรต์จังหวัดสงขลา | เพื่อส่งเสริมให้ประชาชนหันมาสนใจกีฬา | จัดการแข่งขันกีฬาคบรวไรต์ | 150,000 | 150,000 | 150,000 | 150,000 | 150,000 | ดำเนินการ 1 ครั้ง | ประชาชนมีสนใจกีฬามากขึ้น | กองการศึกษา |
| 3 | วัดคูหา | เพื่อส่งเสริมการออกกำลังกาย | เพื่อจัดซื้อวัสดุอุปกรณ์กีฬา ให้แก่หมู่บ้าน | 70,000 | 70,000 | 70,000 | 70,000 | 70,000 | ทั้ง 7 หมู่บ้าน | ประชาชนมีการออกกำลังกาย | สำนักปลัด |
| 4 | โครงการทำนุบำรุงศาสนา วัฒนธรรม ซักตกลาจิตใจ | - เพื่อสืบสานและดำรงไว้ซึ่งพระพุทธศาสนา | - โครงการทำนุบำรุงศาสนา วัฒนธรรม ซักตกลาจิตใจ | 100,000 | 100,000 | 120,000 | 120,000 | 120,000 | ดำเนินการ 1 ครั้ง | - พระพุทธศาสนาที่ดำรงอยู่ คู่สังคมไทย | กองการศึกษา |
| 5 | โครงการส่งเสริมสนับสนุนเรียนรู้ภูมิปัญญาท้องถิ่นให้คงอยู่ | เพื่ออนุรักษ์และสืบสานภูมิปัญญาท้องถิ่นให้คงอยู่ | 1. กิจกรรมเยี่ยมเยือนภูมิปัญญาท้องถิ่น 2. โครงการเรียนรู้ภูมิปัญญาท้องถิ่นจาก ปราชญ์ชาวบ้าน 3. การฝึกอบรมกล่อมมังคละ เป็นต้น ฯลฯ | 30,000 | 30,000 | 30,000 | 30,000 | 30,000 | ดำเนินการ 1 กิจกรรม | ประชาชนรักและสืบสาน ภูมิปัญญาท้องถิ่นให้คงอยู่ | กองการศึกษา |

(5) แผนงานศาสนาวัฒนธรรมและนันทนาการ

| ที่ | โครงการ | วัตถุประสงค์ | เป้าหมาย (ผลผลิตของโครงการ) | งบประมาณและที่ผ่านมา | | | | | ตัวชี้วัด (KPI) | ผลที่คาดว่าจะ ได้รับ | หน่วยงาน รับผิดชอบหลัก |
|-----|---|---|--|----------------------|---------------|---------------|---------------|---------------|---|---|---------------------------|
| | | | | 2566 (บาท) | 2567 (บาท) | 2568 (บาท) | 2569 (บาท) | 2570 (บาท) | | | |
| 6 | โครงการสนับสนุนการจัดงานรัฐพิธีประจำปีงบประมาณ | เพื่อให้ประชาชน ช้าราชการ เยาวชน เห็นความสำคัญและภาคภูมิใจ ในงานรัฐพิธีและงานวันสำคัญของชาติ | - ส่งเสริมอุดหนุนงานรัฐพิธีและวันสำคัญของชาติ ต่างๆ | 100,000 | 100,000 | 100,000 | 100,000 | 100,000 | ดำเนินการ 2 กิจกรรม | เห็นความสำคัญและมีความภาคภูมิใจ | กองการศึกษา |
| 7 | โครงการเพื่ออุดหนุนงบประมาณให้กับอำเภอศรีสำโรงในการจัดงานและกิจกรรมรัฐพิธี | เพื่อให้ประชาชน ช้าราชการ เยาวชน เห็นความสำคัญและภาคภูมิใจ ในงานรัฐพิธี | อุดหนุนอำเภอในการจัดกิจกรรมรัฐพิธี | 24,000 | 24,000 | 24,000 | 24,000 | 24,000 | ดำเนินการ 2 กิจกรรม | เห็นความสำคัญและมีความภาคภูมิใจ | กองการศึกษา |
| 8 | โครงการรับต่อบุคลากรเกษียณราชการ | เพื่อน้อมระลึกถึงคุณงามความดีของบรรพบุรุษ | สนับสนุนการเข้าร่วมกิจกรรมงานพ่อขุนคำรค้ำอาทรเครื่องดีมาลา | 15,000 | 15,000 | 15,000 | 15,000 | 15,000 | ดำเนินการ 7 หมู่บ้าน | ประชาชนมีความภาคภูมิใจในความเป็นไทย | กองการศึกษา |
| 9 | โครงการสนับสนุนงบประมาณประเพณีสอยกระพวงแหวนเทียนเล่นไฟจังหวัดสุโขทัย | เพื่อให้ประเพณีที่ดั้งเดิมอยู่คู่สังคมต่อไป และประชาชนร่วมอนุรักษ์สืบสานส่งเสริมการท่องเที่ยว | เพื่ออุดหนุนงบประมาณให้อำเภอศรีสำโรง | 32,000 | 32,000 | 32,000 | 32,000 | 32,000 | ดำเนินการ 1 กิจกรรม | ประเพณีที่ดั้งเดิมอยู่คู่สังคมต่อไป และประชาชนร่วมอนุรักษ์สืบสานส่งเสริมการท่องเที่ยว | กองการศึกษา |
| 10 | โครงการเงินสนับสนุนการจัดงานและกิจการมของสำนักงานเหล่ากาชาดจังหวัดสุโขทัยและงานสักการะพระแม่ย่า | เพื่ออุดหนุนงบประมาณให้อำเภอศรีสำโรง | สนับสนุนงานเหล่ากาชาด | 12,000 | 12,000 | 12,000 | 12,000 | 12,000 | ดำเนินการ 1 กิจกรรม | มีการอุดหนุนงบประมาณ | ส่วนการศึกษา |
| 11 | โครงการพัฒนาอาสาสมัครผู้พิการท่องเที่ยว | เพื่อสร้างความสนใจและความสะดวกแก่นักท่องเที่ยว | - จัดทำป้ายประชาสัมพันธ์การท่องเที่ยว อย่างน้อย 2 ป้าย - ปรับปรุงพื้นที่พู่/ก่อสร้างแหล่งท่องเที่ยว อย่างน้อย 1 ที่ | 50,000 | 50,000 | 50,000 | 50,000 | 50,000 | จำนวนป้าย 2 ป้าย จำนวนแหล่งท่องเที่ยว 1 แห่ง | สามารถดึงดูดนักท่องเที่ยวได้ | สำนักปลัด |

(5) แผนงานศาสนาวัฒนธรรมและนันทนาการ

| ที่ | โครงการ | วัตถุประสงค์ | เป้าหมาย (ผลผลิตของโครงการ) | งบประมาณและที่ผ่านมา | | | | | ตัวชี้วัด (KPI) | ผลที่คาดว่าจะ ได้รับ | หน่วยงาน รับผิดชอบหลัก |
|---------------------|--|---|--|----------------------|---------------|---------------|---------------|---------------|----------------------------|--|---------------------------|
| | | | | 2566 (บาท) | 2567 (บาท) | 2568 (บาท) | 2569 (บาท) | 2570 (บาท) | | | |
| 12 | โครงการพัฒนาอบรบบุคลากรด้านการท่องเที่ยว | เพื่อฝึกอบรมพัฒนาบุคลากรด้าน การท่องเที่ยว | บุคลากรมีความรู้ด้านการท่องเที่ยว และพูดได้อย่างน้อย 2 ภาษา | 20,000 | 20,000 | 20,000 | 20,000 | 20,000 | พูดได้ อย่างน้อย 2 ภาษา | บุคลากรมีความรู้ด้านการ ท่องเที่ยวเข้ามาขึ้น | สำนักปลัด |
| 13 | การจัดพิพิธภัณฑ์ทางศาสนา วัฒนธรรมและประเพณีต่างๆ | เพื่อสืบสานวัฒนธรรมประเพณีให้คงอยู่ | 1.สืบสนม- ประเพณีลอยกระทง ประเพณีสงกรานต์ประเพณีพื้นบ้าน การจัดงานวันผู้สูงอายุ 2.โครงการอนุรักษ์และสืบสาน ประเพณีลอยกระทง เป็นต้น | 100,000 | 100,000 | 100,000 | 100,000 | 100,000 | จำนวน 2 กิจกรรม | ประเพณีที่ตั้งงานอยู่สิ่งจนต่อไป และประชาชนร่วมอนุรักษ์สืบสาน | กองการศึกษา |
| รวม 13 โครงการ | | | | 803,000 | 803,000 | 803,000 | 803,000 | 803,000 | | | |
| จำนวนโครงการแต่ละปี | | | | 13 | 13 | 13 | 13 | 13 | | | |

- ก. ยุทธศาสตร์ชาติ 20 ปี ยุทธศาสตร์ที่ 1 ความมั่นคง
- ข. แผนพัฒนาเศรษฐกิจและสังคมแห่งชาติ ฉบับที่ 13 หมายเหตุที่ 5 ไทยเป็นประตูการค้า การลงทุนและยุทธศาสตร์ทางโลจิสติกส์ที่สำคัญของภูมิภาค
- จ. Sustainable Development Goals: SDGs เป้าประสงค์ จัดทำแหล่งน้ำเพื่อการเกษตร ส่งเสริมอาชีพ เพื่อเพิ่มรายได้ให้กับประชาชนตามแนวเศรษฐกิจพอเพียง
- ง. ยุทธศาสตร์จังหวัด ยุทธศาสตร์ที่ 2 พัฒนาประสิทธิภาพการ سرمایهค่า เพิ่มผลผลิตภาคการเกษตร อาหารแปรรูปและอุตสาหกรรมสร้างสรรค์
- ฉ. ยุทธศาสตร์การพัฒนาของ อปท. ในเขตจังหวัดที่ 2 การส่งเสริมอาชีพและเศรษฐกิจสร้างสรรค์
3. ยุทธศาสตร์การพัฒนาด้านการเกษตรและส่งเสริมเศรษฐกิจเพื่อแก้ไขปัญหาความยากจน

3.1 กลยุทธ์ ส่งเสริมและสนับสนุนการประกอบอาชีพและการพัฒนารายได้

(1) แผนงานการเกษตร

| ที่ | โครงการ | วัตถุประสงค์ | เป้าหมาย (ผลผลิตโครงการ) | งบประมาณและที่ผ่านมา | | | | | ตัวชี้วัด (KPI) | ผลที่คาดว่าจะ ได้รับ | หน่วยงาน รับผิดชอบหลัก |
|-----|--|--|--|----------------------|---------------|---------------|---------------|---------------|------------------------------------|-------------------------------------|---------------------------|
| | | | | 2566 (บาท) | 2567 (บาท) | 2568 (บาท) | 2569 (บาท) | 2570 (บาท) | | | |
| 1 | โครงการชุดกล่อกล้ำเหมืองจากคลองน้ำไหลเสียบน ถึงคลองแห้ง หมู่ที่ 1 | เพื่อเก็บน้ำใช้ในการอุปโภคบริโภค และเพื่อใช้ในการเกษตร/เลี้ยงสัตว์ | คลองกว้าง 3.00 เมตร ยาว 1,500 เมตร ลึก 2 เมตร | | | 750,000 | | | ดำเนินการ ความยาว 1,500 เมตร | ประชาชนมีน้ำเพียงพอในการ ทำเกษตร | กองช่าง |
| 2 | โครงการชุดกล่อกล้ำน้ำจากบ้านบางประเมิน คุรุตำบล ถึง ฝ่ายนายนอนเรือน แจ่มศรี หมู่ที่ 1 | เพื่อเก็บน้ำใช้ในการอุปโภคบริโภค และเพื่อใช้ในการเกษตร/เลี้ยงสัตว์ | คลองกว้าง 24.00 เมตร ยาว 1,000 เมตร ลึก 5 เมตร | | | 470,000 | | | ดำเนินการ ความยาว 1,000 เมตร | ประชาชนมีน้ำเพียงพอในการ ทำเกษตร | กองช่าง |
| 3 | โครงการชุดกล่อกล้ำเหมืองจากคลองประดู่หลุม ถึงคลองสระเกษ หมู่ที่ 2 | เพื่อเก็บน้ำใช้ในการอุปโภคบริโภค และเพื่อใช้ในการเกษตร/เลี้ยงสัตว์ | คลองกว้าง 3 เมตร ยาว 1,500 เมตร ลึก 1.50 เมตร | | 150,000 | | | | ความยาวไม่ กว่า 2,000 เมตร | ประชาชนมีน้ำเพียงพอในการ ทำเกษตร | กองช่าง |
| 4 | โครงการชุดกล่อกล้ำเหมืองจากคลองน้อย ถึง คลองสระเกษ (เสียบถนนหมายเลข (1113) หมู่ที่ 2 | เพื่อเก็บน้ำใช้ในการอุปโภคบริโภค และเพื่อใช้ในการเกษตร/เลี้ยงสัตว์ | คลองกว้าง 3 เมตร ยาว 2,000 เมตร ลึก 3 เมตร | | | | | 460,000 | ความยาวไม่ กว่า 2,000 เมตร | ประชาชนมีน้ำเพียงพอในการ ทำเกษตร | กองช่าง |
| 5 | โครงการชุดกล่อกล้ำน้ำในตำบล | เพื่อเก็บน้ำใช้ในการอุปโภคบริโภค และเพื่อใช้ในการเกษตร/เลี้ยงสัตว์ | ชุดกล่อกล้ำน้ำในตำบล | 100,000 | 100,000 | 100,000 | 100,000 | 100,000 | ดำเนินการ 1 โครงการ | ประชาชนมีน้ำเพียงพอในการ ทำเกษตร | กองช่าง |

(1) แผนงานการเกษตร

| ที่ | โครงการ | วัตถุประสงค์ | เป้าหมาย (ผลผลิตของโครงการ) | งบประมาณและที่ผ่านมา | | | | | ตัวชี้วัด (KPI) | ผลที่คาดว่าจะ ได้รับ | หน่วยงาน รับผิดชอบหลัก |
|-----|--|---|---|----------------------|---------------|---------------|---------------|---------------|---------------------------------------|-------------------------------------|---------------------------|
| | | | | 2566 (บาท) | 2567 (บาท) | 2568 (บาท) | 2569 (บาท) | 2570 (บาท) | | | |
| 6 | โครงการขุดลอกลำห้วยเนื่องจากถนนสายรพช.จังหวัดหนองคาย ไซดี ถึง ที่สาธารณะ หมู่ที่ 2 | เพื่อถักเก็บน้ำไว้ในการอุปโภคบริโภค และเพื่อใช้ในการเกษตร/เลี้ยงสัตว์ | คลองกว้าง 3 เมตร ยาว 3,500 เมตร ลึก 1.50 เมตร | 380,000 | | | | | ความยาวไม่น้อยกว่า 3,500 เมตร ทำเกษตร | ประชาชนมีน้ำเพียงพอในการ ทำเกษตร | กษ |
| 7 | โครงการขุดลอกลำห้วยจากถนนสาย 113 ถึง บ้านางอุไร หมู่ที่ 2 | เพื่อถักเก็บน้ำไว้ในการอุปโภคบริโภค และเพื่อใช้ในการเกษตร/เลี้ยงสัตว์ | คลองกว้าง 3 เมตร ยาว 3,000 เมตร ลึก 1.50 เมตร | 300,000 | | | | | ความยาวไม่น้อยกว่า 3,000 เมตร ทำเกษตร | ประชาชนมีน้ำเพียงพอในการ ทำเกษตร | กองช่าง |
| 8 | โครงการขุดลอกลำห้วยจากปากทางเข้า หมู่ที่ 3 ถึงบ้านนายชูชาติ แงงชู | เพื่อถักเก็บน้ำไว้ในการอุปโภคบริโภค และเพื่อใช้ในการเกษตร/เลี้ยงสัตว์ | คลองกว้าง 3 เมตร ยาว 800 เมตร ลึกเฉลี่ย 1.50 เมตร | | 300,000 | | | | ความยาวไม่น้อยกว่า 800 เมตร ทำเกษตร | ประชาชนมีน้ำเพียงพอในการ ทำเกษตร | กองช่าง |
| 9 | โครงการขุดลอกลำห้วยจากคลองไม่เรียง หมู่ที่ 4 ถนน 1056 ตอนใต้เชื่อมต่อกัน 1113 เมื่อก่อน ถึง บ้านนาขันธ์ง จันทานัน หมู่ที่ 3 | เพื่อถักเก็บน้ำไว้ในการอุปโภคบริโภค และเพื่อใช้ในการเกษตร/เลี้ยงสัตว์ | คลองกว้าง 3 เมตร ยาว 1,800 เมตร ลึกเฉลี่ย 1.50 เมตร | | | | 900,000 | | ความยาวไม่น้อยกว่า 1,800 เมตร | ประชาชนมีน้ำเพียงพอในการ ทำเกษตร | กองช่าง |
| 10 | โครงการขุดลอกลำห้วยจากคลองตลุก หมู่ที่ 3 ลงระหวง 2 ลูก พร้อมตัดถนนยาว 80 ซม. บริเวณบ้านนาขันธ์ง บุดธานัน และบริเวณบ้านนายสมชายกล้าแข็ง จำนวน 2 จุด หมู่ที่ 3 | เพื่อถักเก็บน้ำไว้ในการอุปโภคบริโภค และเพื่อใช้ในการเกษตร/เลี้ยงสัตว์ | คลองกว้าง 3 เมตร ยาว 2,000 เมตร ลึกเฉลี่ย 1.50 เมตร | | | | 1,800,000 | | ความยาวไม่น้อยกว่า 1,800 เมตร | ประชาชนมีน้ำเพียงพอในการ ทำเกษตร | กองช่าง |
| 11 | โครงการขุดลอกคลองไม่เรียง หมู่ที่ 4 บ้านราวต้นจันทร์ | เพื่อถักเก็บน้ำไว้ในการอุปโภคบริโภค และเพื่อใช้ในการเกษตร/เลี้ยงสัตว์ | กว้าง 24.00 เมตร ยาว 800 เมตร ลึกเฉลี่ย 5.00 เมตร | | | 140,000 | | | ความยาวไม่น้อยกว่า 800 เมตร | ประชาชนมีน้ำเพียงพอในการ ทำเกษตร | กองช่าง |
| 12 | โครงการขุดลอกลำห้วยตามแนวถนนทางหลวงแผ่นดิน หมายเลข 1056 จากสี่แยกคอกไม้ถึงคลองไม่เรียง หมู่ที่ 4 บ้านราวต้นจันทร์ | เพื่อถักเก็บน้ำไว้ในการอุปโภคบริโภค และเพื่อใช้ในการเกษตร/เลี้ยงสัตว์ | กว้าง 5.00 เมตร ยาว 1,500 เมตร ลึกเฉลี่ย 3.00 เมตร | | | 260,000 | | | ความยาวไม่น้อยกว่า 1,500 เมตร | ประชาชนมีน้ำเพียงพอในการ ทำเกษตร | กองช่าง |
| 13 | โครงการขุดลอกคลองเตลือบ้านวังใหม่ ถึง บ้านนากระจ่าย นาคทับ หมู่ที่ 5 บ้านวังใหม่ | เพื่อถักเก็บน้ำไว้ในการอุปโภคบริโภค และเพื่อใช้ในการเกษตร/เลี้ยงสัตว์ | กว้าง 20.00 เมตร ยาว 800 เมตร ลึกเฉลี่ย 3.50 เมตร | | | | 800,000 | | ความยาวไม่น้อยกว่า 800 เมตร | ประชาชนมีน้ำเพียงพอในการ ทำเกษตร | กองช่าง |
| 14 | โครงการขุดลอกคลองลำเหมือง ตาฉิม ถึง บ้านางจำเนียรทองแดง หมู่ที่ 5 บ้านวังใหม่ | เพื่อถักเก็บน้ำไว้ในการอุปโภคบริโภค และเพื่อใช้ในการเกษตร/เลี้ยงสัตว์ | กว้าง 3.00 เมตร ยาว 700 เมตร ลึกเฉลี่ย 1.50 เมตร | | 100,000 | | | | ความยาวไม่น้อยกว่า 800 เมตร | ประชาชนมีน้ำเพียงพอในการ ทำเกษตร | กองช่าง |
| 15 | โครงการขุดลอกคลองบงจากคลองท่าหมักงัด ถึง คลองตะคร้อ หมู่ที่ 6 บ้านวังมืด | เพื่อถักเก็บน้ำไว้ในการอุปโภคบริโภค และเพื่อใช้ในการเกษตร/เลี้ยงสัตว์ | กว้าง 15.00 เมตร ยาว 2,000 เมตร ลึกเฉลี่ย 3.00 เมตร | | | 1,100,000 | | | ความยาวไม่น้อยกว่า 2,000 เมตร | ประชาชนมีน้ำเพียงพอในการ ทำเกษตร | กองช่าง |

(1) แผนงานการเกษตร

| ที่ | โครงการ | วัตถุประสงค์ | เป้าหมาย (ผลผลิตของโครงการ) | งบประมาณและที่ผ่านมา | | | | | ตัวชี้วัด (KPI) | ผลที่คาดว่าจะ ได้รับ | หน่วยงาน รับผิดชอบหลัก |
|---------------------|---|---|--|----------------------|---------------|---------------|---------------|---------------|---|--|---------------------------|
| | | | | 2566 (บาท) | 2567 (บาท) | 2568 (บาท) | 2569 (บาท) | 2570 (บาท) | | | |
| 16 | โครงการชุดคลองลำเหมืองและวางท่อสายน้ำโรงเรือน บ้านท่ามักกะสังจากบ้านนายโพธิ์ มีบุญ ถึง นายเปี่ยม มีสุข หมู่ที่ 6 บ้านวังมืด | เพื่ออภัยแก่พื้นที่น้ำในการอุปโภคบริโภค และเพื่อใช้ในการเกษตร/เลี้ยงสัตว์ | กว้าง 3.00 เมตร ยาว 700 เมตร ลึกเฉลี่ย 1.50 เมตร | | | | 100,000 | | ความยาวไม่น้อย กว่า 700 เมตร ท่าเกษตร | ประชาชนมีน้ำเพียงพอในการ ท่าเกษตร | กองช่าง |
| 17 | โครงการชุดคลองลำเหมืองสายบ้านตาจอกจากบ้าน นายจอก ถึง นานายสอยทอง อยู่หมู่ที่ 6 บ้านวังมืด | เพื่ออภัยแก่พื้นที่น้ำในการอุปโภคบริโภค และเพื่อใช้ในการเกษตร/เลี้ยงสัตว์ | กว้าง 3.00 เมตร ยาว 700 เมตร ลึกเฉลี่ย 1.50 เมตร | | | | | 160,000 | ความยาวไม่น้อย กว่า 700 เมตร ท่าเกษตร | ประชาชนมีน้ำเพียงพอในการ ท่าเกษตร | กองช่าง |
| 18 | โครงการชุดคลองกระตี่ เชื่อมต่อจากขุนไทร หมู่ที่ 7 บ้านนาหลุก | เพื่ออภัยแก่พื้นที่น้ำในการอุปโภคบริโภค และเพื่อใช้ในการเกษตร/เลี้ยงสัตว์ | กว้าง 24.00 เมตร ยาว 1,000 เมตร ลึกเฉลี่ย 3.00 เมตร | | | | | 150,000 | ความยาวไม่น้อย กว่า 1,000 เมตร ท่าเกษตร | ประชาชนมีน้ำเพียงพอในการ ท่าเกษตร | กองช่าง |
| 19 | โครงการชุดคลองคลองแม่ทัพ หมู่ที่ 7 บ้านนาหลุก | เพื่ออภัยแก่พื้นที่น้ำในการอุปโภคบริโภค และเพื่อใช้ในการเกษตร/เลี้ยงสัตว์ | กว้าง 24.00 เมตร ยาว 1,000 เมตร ลึกเฉลี่ย 3.00 เมตร | 150,000 | | | | | ความยาวไม่น้อย กว่า 1,000 เมตร ท่าเกษตร | ประชาชนมีน้ำเพียงพอในการ ท่าเกษตร | กองช่าง |
| 20 | โครงการชุดคลองคลอง หมู่ที่ 7 บ้านนาหลุก | เพื่ออภัยแก่พื้นที่น้ำในการอุปโภคบริโภค และเพื่อใช้ในการเกษตร/เลี้ยงสัตว์ | กว้าง 24.00 เมตร ยาว 1,000 เมตร ลึกเฉลี่ย 3.00 เมตร | 150,000 | | | | | ความยาวไม่น้อย กว่า 1,000 เมตร ท่าเกษตร | ประชาชนมีน้ำเพียงพอในการ ท่าเกษตร | กองช่าง |
| 21 | โครงการชุดคลองลำเหมืองบนลาดยางสาย 3095 หมู่ที่ 7 บ้านนาหลุก | เพื่ออภัยแก่พื้นที่น้ำในการอุปโภคบริโภค และเพื่อใช้ในการเกษตร/เลี้ยงสัตว์ | กว้าง 5.00 เมตร ยาว 3,000 เมตร ลึกเฉลี่ย 1.50 เมตร | | | | | 1,500,000 | ความยาวไม่น้อย กว่า 3,000 เมตร ท่าเกษตร | ประชาชนมีน้ำเพียงพอในการ ท่าเกษตร | กองช่าง |
| 22 | โครงการเศรษฐกิจพอเพียง | เพื่อให้ประชาชนมีวิถีตามปรัชญา เศรษฐกิจพอเพียงยั่งยืนอยู่ดี | เพื่อส่งเสริมดำเนินการตามปรัชญาเศรษฐกิจพอเพียง การปลูกพืชผักสวนครัวราคา เป็นต้น | 50,000 | 50,000 | 50,000 | 50,000 | 50,000 | จำนวน 1 กิจกรรม | ประชาชนดำรงชีวิตตาม ปรัชญาเศรษฐกิจและมีการ อยู่ดีกินดี | สำนักปลัด |
| 23 | โครงการให้ความรู้ทางการเกษตรและการบริหาร ศูนย์บริการและถ่ายทอดเทคโนโลยีทางการเกษตร | เพื่อให้ประชาชนมีความรู้มีรายได้ ลดต้นทุนและลดการใช้สารเคมี การทำเกษตร | จำนวน 7 หมู่บ้าน | 30,000 | 30,000 | 30,000 | 30,000 | 30,000 | จำนวน 1 กิจกรรม | ประชาชนมีความรู้นำไป ประยุกต์ใช้ในการทำการ เกษตรทำให้ต้นทุนในการใช้ สารเคมีลดลง | กองสาธารณสุข |
| 24 | โครงการส่งเสริมสนับสนุนวัสดุอุปกรณ์ครุภัณฑ์ ทางการเกษตร | เพื่อสนับสนุนวัสดุอุปกรณ์ทางการเกษตร เพื่อสนับสนุนพื้นที่พืช พันธุ์สัตว์ ให้แก่เกษตรกร | การสนับสนุนอุปกรณ์การจัดการพื้นที่ป่าพันธุ์พืช ให้เกษตรกรในตำบล เป็นต้น | 100,000 | 100,000 | 100,000 | 100,000 | 100,000 | จำนวน 1 กิจกรรม | เกษตรกรมีอุปกรณ์ พันธุ์พืชพันธุ์สัตว์ที่มีคุณภาพ | สำนักปลัด |
| | | | | 580,000 | 1,210,000 | 3,300,000 | 380,000 | 6,050,000 | | | |
| รวม 24 โครงการ | | | | 6 | 8 | 7 | 5 | 9 | | | |
| จำนวนโครงการแต่ละปี | | | | | | | | | | | |

3 ยุทธศาสตร์การพัฒนาด้านการเกษตรและส่งเสริมเศรษฐกิจเพื่อแก้ไขปัญหาความยากจน

(2) แผนงานสร้างความเข้มแข็งของชุมชน

| ที่ | โครงการ | วัตถุประสงค์ | เป้าหมาย (ผลผลิตของโครงการ) | งบประมาณและที่ผ่านมา | | | | | ตัวชี้วัด (KPI) | ผลที่คาดว่าจะ ได้รับ | หน่วยงาน รับผิดชอบหลัก |
|-----|--|---|---|----------------------|------------------|------------------|------------------|---------------|---------------------|----------------------------------|---------------------------|
| | | | | 2566 (บาท) | 2567 (บาท) | 2568 (บาท) | 2569 (บาท) | 2570 (บาท) | | | |
| 1 | โครงการส่งเสริมสนับสนุนการจัดตั้งวิสาหกิจชุมชนและกองทุนเศรษฐกิจชุมชนตลาดกลางพืชผลทางการเกษตรและสถานที่จำหน่ายสินค้าชุมชนในด้านธรรมสิ่งการอบรมให้ความรู้ทางด้านการตลาดและการการแปรรูปผลิตภัณฑ์ทางการเกษตร | เพื่อให้ประชาชนในชุมชนมีทุนในการประกอบกิจการต่างๆ | <ul style="list-style-type: none"> - การจัดตั้งเศรษฐกิจชุมชน, การตั้งกลุ่มเกษตรกรอินทรีย์ - การจัดตั้งวิสาหกิจชุมชนจัดตั้งธนาคารชุมชน - การส่งเสริมการตลาดและการแลกเปลี่ยน - สนับสนุนหรือจัดตั้งตลาดกลาง - สนับสนุนจัดหาอุปกรณ์เพื่อพัฒนาการประกอบอาชีพ - ส่งเสริมด้านกองทุนเศรษฐกิจชุมชนและสนับสนุนการจัดตั้งกองทุนต่างๆ - ส่งเสริมให้รวมกลุ่มอาชีพ จัดหาสถานที่ประกอบกิจการและสนับสนุนและเครื่องมือทางการเกษตร - การส่งเสริมวิสาหกิจชุมชน/ชุมชน - ส่งเสริมการลงทุนในพื้นที่ที่มีศักยภาพ ในการ ผลิตหรือการจ้างงาน เพื่อลดปัญหาการว่างงาน - ส่งเสริมสนับสนุนประชาชนสัมพันธผลิตภัณฑ์ชุมชน - สนับสนุนผลิตภัณฑ์และพืชผลลดสารพิษ | 100,000 (บาท) | 100,000 (บาท) | 100,000 (บาท) | 100,000 (บาท) | 2570 (บาท) | จำนวน 1. กิจกรรม | ประชาชนมีเงินทุนในการประกอบอาชีพ | สำนักปลัด |

| ที่ | โครงการ | วัตถุประสงค์ | เป้าหมาย (ผลผลิตของโครงการ) | งบประมาณและที่ผ่านมา | | | | | ตัวชี้วัด (KPI) | ผลที่คาดว่าจะ ได้รับ | หน่วยงาน รับผิดชอบหลัก |
|---------------------|----------------------------------|---|--------------------------------|----------------------|---------------|---------------|---------------|---------------|----------------------|--|---------------------------|
| | | | | 2566 (บาท) | 2567 (บาท) | 2568 (บาท) | 2569 (บาท) | 2570 (บาท) | | | |
| 2 | โครงการอบรมอาชีพเสริมเพิ่มรายได้ | 1.เสริมอาชีพหลักหรือเสริม 2.ผู้ร่วมกิจกรรมได้มีความคิด สร้างสรรค์สร้างจินตนาการ เกิดความสามัคคีในชุมชน | กลุ่มสตรีแม่บ้าน จำนวน 50 คน | 30,000 | 30,000 | 30,000 | 30,000 | 30,000 | อย่างน้อย 1 ครั้ง | เกิดอาชีพหลักหรือเสริม และร่วมกิจกรรม ได้มีความคิดสร้างสรรค์ ชุมชนได้สามัคคีกัน | สำ |
| รวม 2 โครงการ | | | | 130,000 | 130,000 | 130,000 | 130,000 | 130,000 | | | |
| จำนวนโครงการแต่ละปี | | | | 2 | 2 | 2 | 2 | 2 | | | |

- ก. ยุทธศาสตร์ชาติ 20 ปียุทธศาสตร์ที่ 6 การปรับสมดุลและพัฒนาาระบบการบริหารจัดการภาครัฐ
- ข. แผนพัฒนาเศรษฐกิจและสังคมแห่งชาติ ฉบับที่ 13 หมายเหตุที่ 13 ไทยมีภาครัฐที่ทันสมัยมีประสิทธิภาพและตอบสนองต่อโจทย์ประชาชน
- ค. Sustainable Development Goals: SDGs เป้าประสงค์/เป้าหมายที่ 16 ส่งเสริมสังคมที่สงบสุขและครอบคลุม เพื่อการพัฒนาที่ยั่งยืน ให้ทุกคนเข้าถึงความยุติธรรมและสร้างสถาบันที่มีประสิทธิภาพ

รับผิดชอบและครอบคลุมในทุกระดับ

- ง. ยุทธศาสตร์จังหวัด ยุทธศาสตร์ที่ 6 พัฒนาวิธีการบริหารจัดการภาครัฐเพิ่มประสิทธิภาพให้บริการอย่างมีธรรมาภิบาล

- จ. ยุทธศาสตร์การพัฒนาของ อปท. ในเขตจังหวัดที่ 3 การส่งเสริมและพัฒนาคุณภาพชีวิตและส่งเสริมการศึกษาและสุขภาพที่ดี

4. ยุทธศาสตร์การพัฒนาฐานส่งเสริมทางกรมการเมืองและการบริหารจัดการภาครัฐ

- 4.1 กลยุทธ์ การเพิ่มประสิทธิภาพปฏิบัติงานของบุคลากรและการบริหารองค์กร รวมถึงการบริหารตามหลักธรรมาภิบาล

(1) แผนงานบริหารงานทั่วไป

| ที่ | โครงการ | วัตถุประสงค์ | เป้าหมาย (ผลผลิตของโครงการ) | งบประมาณและที่ผ่านมา | | | | | ตัวชี้วัด (KPI) | ผลที่คาดว่าจะ ได้รับ | หน่วยงาน รับผิดชอบหลัก |
|-----|---|---|---|----------------------|---------------|---------------|---------------|---|---|--|---------------------------|
| | | | | 2566 (บาท) | 2567 (บาท) | 2568 (บาท) | 2569 (บาท) | 2570 (บาท) | | | |
| 1 | โครงการอบรมให้ความรู้เรื่องระบบประชาชนไทยและการสร้างความโปร่งใสของสมานฉันท์ | - เพื่อให้ประชาชนมีความรู้ในระบบประชาธิปไตย - เพื่อให้การเลือกตั้งเป็นไปอย่างมีประสิทธิภาพ - เพื่อให้การเลือกตั้งเป็นไปอย่างมีประสิทธิภาพ | - อบรมให้ความรู้แก่ประชาชน ผู้นำ เจ้าหน้าที่รัฐการเลือกตั้ง รวมถึงการสร้างความโปร่งใส - เพื่อให้เข้าใจเกี่ยวกับการเลือกตั้ง | 20,000 (บาท) | 20,000 (บาท) | 20,000 (บาท) | 20,000 (บาท) | 20,000 (บาท) | ด้านเป็นการ 1 กิจกรรม | - ประชาชนมีความรู้ในระบบประชาธิปไตยและมีส่วนร่วมในการใช้สิทธิ์ - การเลือกตั้งเป็นไปอย่างมีประสิทธิภาพ | สำนักปลัด |
| 2 | งานเลือกตั้ง | เพื่อให้การเลือกตั้งเป็นไปอย่างมีประสิทธิภาพ | เพื่อให้จ่ายเกี่ยวกับเลือกตั้ง | 100,000 (บาท) | 100,000 (บาท) | 100,000 (บาท) | 100,000 (บาท) | ด้านเป็นการ 1 กิจกรรม ทั้ง 7 หมู่บ้าน | การเลือกตั้งเป็นไปอย่างมีประสิทธิภาพ ประสิทธิภาพประสิทธิผล | สำนักปลัด | |
| 3 | โครงการจัดทำแผนองค์การบริหารส่วนตำบลและแผนชุมชน | เพื่อให้ทราบถึงปัญหาความต้องการของประชาชนมาทบทวน/จัดทำพัฒนาได้อย่างแท้จริง | จัดทำประชาคมระดับตำบล/ระดับหมู่บ้านและการบูรณาการทบทวนและจัดทำแผนพัฒนาท้องถิ่น | 30,000 (บาท) | 30,000 (บาท) | 30,000 (บาท) | 30,000 (บาท) | ประชาชนเข้าร่วมตามสัดส่วนร้อยละ 10 | ทราบปัญหาความต้องการของประชาชนและนำมาพัฒนาได้อย่างแท้จริง | สำนักปลัด | |
| 4 | คำวารสาร หนังสือพิมพ์รายวันให้กับหมู่บ้านทุกหมู่บ้าน | เพื่อให้ประชาชนได้รับข่าวสาร | จัดซื้อหนังสือพิมพ์รายวันให้ทุกหมู่บ้าน | 30,000 (บาท) | 30,000 (บาท) | 30,000 (บาท) | 30,000 (บาท) | 7 หมู่บ้านที่ได้รับข่าวสาร | ประชาชนได้รับข้อมูลข่าวสารทันต่อเหตุการณ์ปัจจุบัน | สำนักปลัด | |
| 5 | โครงการจัดทำและพัฒนาเว็บไซต์ของ อบต. | เพื่อให้การให้บริการผ่านสื่อสารเทคโนโลยีที่ทันสมัยและสะดวกรวดเร็ว | จำนวน 1 จุด | 50,000 (บาท) | 50,000 (บาท) | 50,000 (บาท) | 50,000 (บาท) | อย่างน้อย 1 เว็บไซต์ | การทำงานมีประสิทธิภาพมากขึ้น มีความโปร่งใส ตรวจสอบง่าย | สำนักปลัด | |

(1) แผนงานบริหารงานทั่วไป

| ที่ | โครงการ | วัตถุประสงค์ | เป้าหมาย (ผลผลิตของโครงการ) | งบประมาณและที่ผ่านมา | | | | | ตัวชี้วัด (KPI) | ผลที่คาดว่าจะ ได้รับ | หน่วยงาน รับผิดชอบหลัก |
|-----|---|---|---|----------------------|---------------|---------------|---------------|---------------|--|-------------------------|---------------------------|
| | | | | 2566 (บาท) | 2567 (บาท) | 2568 (บาท) | 2569 (บาท) | 2570 (บาท) | | | |
| 6 | โครงการจัดตั้งศูนย์ปฏิบัติการร่วมในการช่วยเหลือประชาชนขององค์กรปกครองส่วนท้องถิ่น | เพื่อลดคุณภาพการบริการสถานที่กลางในการช่วยเหลือประชาชน | อุดหนุน ท้องถิ่น อำเภอ และจังหวัด | 11,000 | 11,000 | 11,000 | 11,000 | 11,000 | มีสถานที่กลางช่วยเหลือประชาชน 1 แห่ง | สำนัก อบตพ | |
| 7 | โครงการสำรวจความพร้อมของประชาชนและการเผยแพร่ประชาสัมพันธ์ผลงานประจำปี | เพื่อให้ประชาชนได้รับทราบข้อมูลและนำปัญหาข้อเสนอนำมาปรับปรุงการปฏิบัติงาน | 1.แบบสำรวจความพอใจ 2.เอกสารเผยแพร่ผลงานประจำปี | 20,000 | 20,000 | 20,000 | 20,000 | 20,000 | ได้รับข้อมูลและนำมาปรับปรุงแก้ไข | สำนักปลัด | |
| 8 | จัดทำแผนที่ภาษีและทะเบียนทรัพย์สิน | เพื่อจัดทำแผนที่ภาษีให้ครบทุกหมู่บ้าน เป็นค่าตัดออกข้อมูลที่ดิน, ค่าถ่ายเอกสาร, ค่าจัดทำร่างวางค่าจ้างเหมาเจ้าหน้าที่ ทำการสำรวจ, ค่าวัสดุอุปกรณ์ ฯลฯ | ปีละ 1 หมู่บ้าน | 200,000 | 200,000 | 300,000 | 300,000 | 300,000 | จำนวนหมู่บ้านที่มีการจัดทำแผนที่ภาษี | กองคลัง | |
| 9 | โครงการเสริมพลังการมีส่วนร่วมของชุมชนและบูรณาการทุกภาคส่วนบูรณาการทุกภาคส่วนเพื่อต่อต้านการทุจริต | เพื่อให้การทุจริตหายไปจากสังคม | - จัดทำป้าย/ติดป้าย การต้านการทุจริต - จัดทำมาตรการเฝ้าระวัง การคอร์รัปชันโดยภาคประชาชน ต้านภัยทุจริต - จัดทำมาตรการการส่งเสริม และพัฒนาเครือข่ายด้านการ ป้องกันการทุจริต ฯลฯ เป็นต้น | 10,000 | 10,000 | 10,000 | 10,000 | 10,000 | 7 หมู่บ้าน การทุจริตหายไปจากสังคม | สำนักปลัด | |
| 10 | โครงการให้บริการประชาชนจัดเก็บภาษีนอกสถานที่ | -เพื่อเพิ่มรายได้โดยสามารถจัดเก็บภาษีต่างๆ ได้อย่างครบถ้วน -อำนวยความสะดวกในการบริการประชาชน | - ออกจัดเก็บภาษีตามหมู่บ้าน 7 หมู่บ้าน - ในตำบลราชนันจันทร์ | 5,000 | 5,000 | 5,000 | 5,000 | 5,000 | จำนวนผู้ชำระภาษี เพิ่มประสิทธิภาพในการจัดเก็บภาษี ให้มากยิ่งขึ้น | กองคลัง | |

(1) แผนงานบริหารงานทั่วไป

| ที่ | โครงการ | วัตถุประสงค์ | เป้าหมาย (ผลผลิตของโครงการ) | งบประมาณและที่ผ่านมา | | | | | ตัวชี้วัด (KPI) | ผลที่คาดว่าจะ ได้รับ | หน่วยงาน รับผิดชอบหลัก |
|-----|--|--|---|----------------------|---------------|---------------|---------------|---------------|--------------------|---|---------------------------|
| | | | | 2566 (บาท) | 2567 (บาท) | 2568 (บาท) | 2569 (บาท) | 2570 (บาท) | | | |
| 11 | โครงการประชาสัมพันธ์ความรู้เกี่ยวกับภาชนอกสถานที่ | -เพื่อสร้างความเข้าใจในหลักเกณฑ์และขั้นตอนการชำระภาษีให้กับประชาชน -เพื่อให้ประชาชนทราบถึงประโยชน์ในการชำระภาษีมีความรู้ความเข้าใจมากขึ้น | - ประชาชนผู้ยื่นภาษีชำระภาษี 7 หมู่บ้าน | 5,000 | - | 5,000 | - | 5,000 | จำนวนผู้ชำระภาษี | เพิ่มประสิทธิภาพในการจัดเก็บภาษีให้มากยิ่งขึ้น | กองเงิน |
| 12 | โครงการส่งเสริมการมีส่วนร่วมของประชาชนในการบริหารจัดการ การตรวจสอบการดำเนินงานด้านต่างๆ เพื่อป้องกันปัญหาการคอร์รัปชัน | เพื่อให้ประชาชนมีส่วนร่วมความคิดเห็น ส่วนรู้ในการดำเนินการต่างๆ เพื่อป้องกันปัญหาการคอร์รัปชัน | - จัดให้ประชาชนมีส่วนร่วมทุกที่ดำเนินงานการจัดซื้อจัดจ้าง ฯลฯ - แต่งตั้งประชาชนเข้ามามีส่วนร่วมในการพัฒนาตำบล - มีประชาชนร่วมกิจกรรมและเป็นสมาชิกเป็นกรรมการกลุ่มกองทุนต่างๆ ฯลฯ เป็นต้น - การจัดทำสื่อส่วนการประชาคม - การมีส่วนร่วมในการประชาคม - การแต่งตั้งกรรมการติดตามประเมินผลแผนพัฒนาและโครงการ - รายงานผลการใช้จ่ายเงินให้ประชาชนได้รับทราบ - ส่งเสริมให้ประชาชนมีส่วนร่วมตรวจสอบ กำกับ ดูแลการ บริหารงานบุคคลเกี่ยวกับ การ บรรจุแต่งตั้ง การโอน ย้าย - ส่งเสริมการมีส่วนร่วมของการจ่ายและการใช้ประโยชน์ทรัพย์สิน ของ อบต. ฯลฯ | - | - | - | - | - | จำนวนกิจกรรม | ประชาชนมีส่วนร่วมความคิดเห็น ส่วนรู้ในการดำเนินการต่างๆ ไม่เกิดปัญหาการคอร์รัปชัน | กองคลัง สำนักปลัด |

(1) แผนงานบริหารงานทั่วไป

| ที่ | โครงการ | วัตถุประสงค์ | เป้าหมาย (ผลผลิตของโครงการ) | งบประมาณและที่ผ่านมา | | | | | ตัวชี้วัด (KPI) | ผลที่คาดว่าจะ ได้รับ | หน่วยงาน รับผิดชอบหลัก |
|---------------------|--|--|--|----------------------|---------------|---------------|---------------|---------------|--|---|---------------------------|
| | | | | 2566 (บาท) | 2567 (บาท) | 2568 (บาท) | 2569 (บาท) | 2570 (บาท) | | | |
| 13 | โครงการสนับสนุนภารกิจของกิ่งกาชาดอำเภอศรีสำโรง | เพื่ออุดหนุนงบประมาณให้อำเภอศรีสำโรง | สนับสนุนและส่งเสริมภารกิจของกิ่งกาชาดอำเภอศรีสำโรง | 5,000 | 5,000 | 5,000 | 5,000 | 5,000 | ดำเนินการ 1 กิจกรรม | มีการอุดหนุนงบประมาณ | สำนักปลัด |
| 14 | ฝึกอบรมเพื่อพัฒนาและเพิ่มประสิทธิภาพพนักงานบุคลากรด้านการคลัง ขององค์การบริหารส่วนตำบลราษฏร์พันธุ 2566 | - เพื่อเพิ่มพูนความรู้ความเข้าใจเกี่ยวกับกฎหมาย ระเบียบ ข้อบังคับ วิธีการปฏิบัติงานด้านการเงินการบัญชี การพัสดุ ระบบควบคุมภายใน งบประมาณ และสามารถนำไปปฏิบัติงานในหน้าที่ความรับผิดชอบได้อย่างมีประสิทธิภาพและประสิทธิผลมากยิ่งขึ้น -เพื่อพัฒนาทักษะด้านการติดต่อสื่อสารการทำงานเป็นทีม การติดต่อประสานงานและการบริการเพื่อทำให้เกิดการมีส่วนร่วมเสริมสร้างความสัมพันธ์ ความร่วมมือระหว่างกันอันจะนำไปสู่การสร้างเครือข่ายที่เป็นประโยชน์ต่อการประสานงานและการปฏิบัติ -เปิดโอกาสให้ได้แลกเปลี่ยนความคิดเห็น ทักษะ และประสบการณ์ในการปฏิบัติงานและเสนอแนะปัญหาในการปฏิบัติงานและเสนอแนะอุปสรรคตลอดจนแนวทางแก้ไขการปฏิบัติงานร่วมกันอันจะเป็นประโยชน์ต่อการปฏิบัติราชการ | พัฒนาและเพิ่มประสิทธิภาพพนักงานบุคลากร ผู้บริหารและสมาชิกขององค์การบริหารส่วนตำบลราษฏร์พันธุ จำนวน 50 คน | 10,000 | - | - | - | - | ร้อยละ 80 ของผู้เข้ารับการฝึกอบรมผ่านการประเมินผ่านภาระประเมิน | -ผู้เข้าอบรมมีความเข้าใจเกี่ยวกับกฎหมาย ระเบียบ ข้อบังคับ วิธีการปฏิบัติงานด้านการเงินการบัญชี การพัสดุ ระบบควบคุมภายใน งบประมาณ และสามารถนำไปปฏิบัติงานในหน้าที่ความรับผิดชอบได้อย่างมีประสิทธิภาพและประสิทธิผลมากยิ่งขึ้น -ผู้เข้าอบรมมีทักษะด้านการติดต่อสื่อสารการทำงานเป็นทีม การติดต่อประสานงานและการบริการเพื่อทำให้เกิดการมีส่วนร่วมเสริมสร้างความสัมพันธ์ ความร่วมมือระหว่างกันอันจะนำไปสู่การสร้างเครือข่ายที่เป็นประโยชน์ต่อการประสานงานและการปฏิบัติ -ผู้เข้าอบรมแลกเปลี่ยนความคิดเห็น ทักษะ และประสบการณ์ในการปฏิบัติงานและเสนอแนะปัญหาในการปฏิบัติงานและเสนอแนะอุปสรรคตลอดจนแนวทางแก้ไขการปฏิบัติงานร่วมกันอันจะเป็นประโยชน์ต่อการปฏิบัติราชการ | กองคลัง สำนักปลัด |
| รวม 14 โครงการ | | | | 496,000 | 481,000 | 586,000 | 581,000 | 586,000 | | | |
| จำนวนโครงการแต่ละปี | | | | 13 | 11 | 12 | 11 | 12 | | | |

4. ยุทธศาสตร์การพัฒนาด้านส่งเสริมทางการเมืองและการบริหารจัดการภาครัฐ

(2) แผนงานสร้างความเข้มแข็งของชุมชน

| ที่ | โครงการ | วัตถุประสงค์ | เป้าหมาย (ผลผลิตของโครงการ) | งบประมาณและที่ผ่านมา | | | | | ตัวชี้วัด (KPI) | ผลที่คาดว่าจะ ได้รับ | หน่วยงาน รับผิดชอบ หลัก |
|---------------------|--|---|---|----------------------|---------------|---------------|---------------|---------------|---------------------------------------|---|-------------------------------|
| | | | | 2566 (บาท) | 2567 (บาท) | 2568 (บาท) | 2569 (บาท) | 2570 (บาท) | | | |
| 1 | โครงการส่งเสริมพัฒนาประสิทธิภาพบุคลากร | เสริมสร้างความรู้ให้แก่บุคลากร | ผู้บริหาร คณะผู้บริหาร สมาชิก พนักงานส่วนตำบล พนักงานจ้าง | 200,000 | 200,000 | 200,000 | 200,000 | 200,000 | จำนวนร้อยละ ของบุคลากร เข้าอบรม | บุคคลมีความรู้ความเข้าใจ ในบทบาทหน้าที่ของ อปท. ในปัจจุบัน | สำนักปลัด |
| 2 | โครงการอบรมให้ความรู้แก่ข้าราชการ พนักงานส่วนท้องถิ่น เกี่ยวกับการปฏิบัติตามพระราชบัญญัติข้อมูลข่าวสาร พ.ศ.2540 | เสริมสร้างความรู้ให้แก่บุคลากร | - จัดโครงการอบรม | 5,000 | 5,000 | 5,000 | 5,000 | 5,000 | จำนวนร้อยละ ของบุคลากร เข้าอบรม | ทำให้ประสิทธิภาพประสิทธิผล ในการทำงานที่ดีขึ้น | สำนักปลัด |
| 3 | โครงการคุณธรรมจริยธรรมผู้บริหาร คณะผู้บริหาร สมาชิก พนักงานส่วนตำบล พนักงานจ้าง อบต.ราวดันจันทร์ | เสริมสร้างคุณธรรมให้แก่บุคลากร | ผู้บริหาร คณะผู้บริหาร สมาชิก พนักงาน ส่วนตำบล พนักงานจ้าง | 10,000 | 10,000 | 10,000 | 10,000 | 10,000 | จำนวนร้อยละ ของบุคลากร เข้าอบรม | บุคลากรคุณธรรมจริยธรรมและนำ หลักธรรมภิบาลมาใช้ในการทำงาน | สำนักปลัด |
| 4 | กิจกรรม 5 ส. | เสริมสร้างภาพลักษณ์ที่ดีขององค์กร | ผู้บริหาร คณะผู้บริหาร สมาชิก พนักงาน ส่วนตำบล พนักงานจ้าง | - | - | - | - | - | จำนวนร้อยละ ของบุคลากร เข้าอบรม | บุคลากรสามารถจัดเรียงการ ทำงานอย่างเป็นระบบลดขั้นตอน ในการทำงาน | สำนักปลัด |
| 5 | กิจกรรม Big Cleaning Day | เสริมสร้างความสามัคคีและการทำงาน เป็นทีม | ผู้บริหาร คณะผู้บริหาร สมาชิก พนักงาน ส่วนตำบล พนักงานจ้าง | - | - | - | - | - | จำนวนร้อยละ ของบุคลากร เข้าอบรม | อปท.มีความเป็นระเบียบ เรียบร้อย สะอาดต่อราชการ พร้อมการให้บริการถูกหลักคุณะ และปลอดภัย | สำนักปลัด |
| รวม 5 โครงการ | | | | 215,000 | 215,000 | 215,000 | 215,000 | 215,000 | | | |
| จำนวนโครงการแต่ละปี | | | | 3 | 3 | 3 | 3 | 3 | | | |

- ก. ยุทธศาสตร์ชาติ 20 ปี ยุทธศาสตร์ที่ 1 ความมั่นคง
- ข. แผนพัฒนาเศรษฐกิจและสังคมแห่งชาติ ฉบับที่ 13 หมวดภายใต้ 13 ยุทธศาสตร์/เป้าหมายที่ 13 ปฏิบัติการอย่างเร่งด่วน เพื่อต่อสู้กับการเปลี่ยนแปลงสภาพภูมิอากาศ
- ค. Sustainable Development Goals: SDGs เป้าประสงค์/เป้าหมายที่ 13 ปฏิบัติการอย่างเร่งด่วน เพื่อต่อสู้กับการเปลี่ยนแปลง สภาพอากาศและผลกระทบที่เกิดขึ้น
- ง. ยุทธศาสตร์จังหวัด ยุทธศาสตร์ที่ 4 พัฒนาระบบการบริหารจัดการน้ำ การฟื้นฟูทรัพยากรธรรมชาติและสิ่งแวดล้อม
- จ. ยุทธศาสตร์การพัฒนาของ อปท. ในเขตจังหวัดที่ 4 การส่งเสริมความมั่นคงและพัฒนาสังคมและการอนุรักษ์สิ่งแวดล้อม
5. ยุทธศาสตร์การรักษาสภาพความสงบของสังคมและการอนุรักษ์ทรัพยากรสิ่งแวดล้อม
- 5.1 กลยุทธ์ การอนุรักษ์ธรรมชาติและสิ่งแวดล้อม การบริหารจัดการแหล่งน้ำและระบบน้ำ

(1) แผนงานการเกษตร

| ที่ | โครงการ | วัตถุประสงค์ | เป้าหมาย (ผลผลิตของโครงการ) | งบประมาณและที่ผ่านมา | | | | ตัวชี้วัด (KPI) | ผลที่คาดว่าจะ ได้รับ | หน่วยงาน รับผิดชอบหลัก |
|-----|---|---|--|----------------------|-----------------|-----------------|-----------------|--------------------|---|---------------------------|
| | | | | 2566 (บาท) | 2567 (บาท) | 2568 (บาท) | 2569 (บาท) | | | |
| 1 | โครงการควบคุมไฟฟ้าและการอนุรักษ์รักษาป่าชุมชน | เพื่ออนุรักษ์และรักษา สิ่งแวดล้อม อนุรักษ์ต้นไม้ | - ฝึกอบรมควบคุมไฟฟ้าหลักสูตรอาสาสมัครป้องกัน ไฟฟ้า - อบรมค้ำประชาสัมพันธ์ตำบลในการป้องกันไฟฟ้า | 20,000 (บาท) | 20,000 (บาท) | 20,000 (บาท) | 20,000 (บาท) | 2570 (บาท) | ป่าไม้และป่าชุมชนยังคงอยู่ ชุมชน | กองสาธารณสุข |
| 2 | โครงการป้องกันและกำจัดมลพิษ | เพื่อให้ประชาชนในชุมชน ปลอดภัยจากมลพิษ | ป้องกันและกำจัดมลพิษในชุมชน | 10,000 | 10,000 | 10,000 | 10,000 | 10,000 | ประชาชนและชุมชนปลอดภัย จากมลพิษต่างๆ | กองสาธารณสุข |
| 3 | โครงการพระราชดำริของพระบาทสมเด็จพระเจ้าอยู่หัว,โครงการพระราชเสาวนีย์ของสมเด็จพระนางเจ้าพระบรมราชินี และโครงการพระเทพรัตนราชสุดาฯ สยามบรมราชกุมารี | เพื่อสนองต่อพระราชดำริ เพื่อน้อมรำลึกในพระมหากรุณา ธิคุณแสดงความกตัญญูเพื่อลูกฝั่ง จิตสำนึกและอนุรักษ์ฟื้นฟูสภาพ ป่าและสัตว์น้ำ | - ปฎิบัติปล่อยพันธุ์ปลาเสริมพระเกียรติ - โครงการอนุรักษ์พันธุกรรมพืชอันเนื่องมาจาก พระราชดำริสมเด็จพระเทพรัตนราชสุดาฯ สยามบรม ราชกุมารี (อพ.สธ) - โครงการธนาคารน้ำใต้ดิน | 20,000 | 20,000 | 20,000 | 20,000 | 20,000 | - สอนตอบพระราชดำริได้สำเร็จ - ประชาชนร่วมรำลึกและแสดงความ จงรักภักดีต่อสถาบันพระมหากษัตริ์ - ประชาชนมีจิตสำนึกในการอนุรักษ์ และฟื้นฟูป่าและสัตว์น้ำ | กองสาธารณสุข |

(1) แผนงานการเกษตร

| ที่ | โครงการ | วัตถุประสงค์ | เป้าหมาย (ผลผลิตของโครงการ) | งบประมาณและที่ผ่านมา | | | | | | ตัวชี้วัด (KPI) | ผลที่คาดว่าจะ ได้รับ | หน่วยงาน รับผิดชอบหลัก |
|---------------------|--|---|--|----------------------|---------------|---------------|---------------|---------------|------------------------|--|-------------------------|---------------------------|
| | | | | 2566 (บาท) | 2567 (บาท) | 2568 (บาท) | 2569 (บาท) | 2570 (บาท) | | | | |
| 4 | โครงการรณรงค์การรักษาสภาพแวดล้อม และคัดแยกขยะก่อนทิ้ง | เพื่อบริหารขยะในชุมชนและ เพื่อให้มีการคัดแยกขยะในชุมชน | | | | | | | ดำเนินการ 1 กิจกรรม | ขยะในชุมชนได้รับการจัดการที่ดี | กองสาธารณสุข | |
| 5 | โครงการส่งเสริมปรับปรุงแก้ไขอนุรักษ์ฟื้นฟูสิ่งแวดล้อม และทรัพยากรธรรมชาติ และปรับปรุงทัศนียภาพและ ส่งเสริมการแก้ไขปัญหามลภาวะโลกร้อน | 1.เพื่ออนุรักษ์ฟื้นฟูทรัพยากร ธรรมชาติและสิ่งแวดล้อม 2.เพื่อให้ความรู้ประชาชนในการ รักษาทรัพยากรธรรมชาติ 3.เพื่อจัดกิจกรรมในการอนุรักษ์ ทรัพยากรธรรมชาติ | อย่างน้อย 1 กิจกรรม -ปลูกต้นไม้ตามสถานที่ราชการริมถนนที่สาธารณะ ป่าชุมชนพร้อมปรับปรุงภูมิทัศน์ -โครงการปลูกไม้ผลยืนต้น, ไม้ยูคา ฯลฯ | 30,000 | 30,000 | 30,000 | 30,000 | 30,000 | ดำเนินการ 1 กิจกรรม | 1.ทรัพยากรธรรมชาติและสิ่งแวดล้อม มีจำนวนเพิ่มขึ้น 2.ประชาชนมีความรู้และมีกิจกรรม ในการอนุรักษ์และรักษาสิ่งแวดล้อม | สวนสาธารณสุข | |
| 6 | โครงการอนุรักษ์ทรัพยากรน้ำในชุมชนการใช้ตัวอย่าง ประหยัดและการจัดการน้ำเสียในชุมชน | 1.เพื่อจัดทำฐานข้อมูลสภาพน้ำ 2.เพื่อส่งเสริมความรู้แก่ประชาชน | ครัวเรือนภายในตำบล | 10,000 | 10,000 | 10,000 | 10,000 | 10,000 | ดำเนินการ 1 กิจกรรม | 1.มีฐานข้อมูลสภาพน้ำ 2.ประชาชนมีความรู้เกี่ยวกับการอนุรักษ์ ทรัพยากรน้ำ | กองสาธารณสุข | |
| รวม 6 โครงการ | | | | 120,000 | 120,000 | 120,000 | 120,000 | 120,000 | | | | |
| จำนวนโครงการแต่ละปี | | | | 6 | 6 | 6 | 6 | 6 | | | | |

5. ยุทธศาสตร์การรักษาความมั่นคงและการอนุรักษ์ทรัพยากรสิ่งแวดล้อม

(2) แผนงานรักษาความสงบภายใน

| ที่ | โครงการ | วัตถุประสงค์ | เป้าหมาย (ผลผลิตของโครงการ) | งบประมาณและที่ผ่านมา | | | | ตัวชี้วัด (KPI) | ผลที่คาดว่าจะ ได้รับ | หน่วยงาน รับผิดชอบหลัก | |
|-----|---|--|--|----------------------|---------------|---------------|---------------|--------------------|--|--|---------------|
| | | | | 2566 (บาท) | 2567 (บาท) | 2568 (บาท) | 2569 (บาท) | | | | 2570 (บาท) |
| 1 | โครงการส่งเสริมสนับสนุนการป้องกัน และ บรรเทาสาธารณภัยเพื่อความปลอดภัยใน ชีวิตและทรัพย์สิน | เพื่อลดอุบัติเหตุ เพื่อความปลอดภัย ในทรัพย์สินและชีวิต ของประชาชน | สนับสนุนการป้องกันและความปลอดภัยต่าง ๆ 1. ป้องกันและแก้ไขปัญหารถจราจร 2. ให้ความรู้เกี่ยวกับกฎจราจร 3. ติดตั้งป้ายฉุกเฉิน สัญญาณเตือนต่าง ๆ ป้ายเบรคไฟฉุกเฉิน 4. จัดซื้อวัสดุอุปกรณ์ให้กับศูนย์ผู้ใช้วิทยุ อบต. 5. ติดตั้งกระจกสะท้อนตามจุดเสี่ยง ภายใต้น้ำตาล 6. จัดซื้ออุปกรณ์ทางจราจร ฯลฯ เป็นต้น 7. ติดตั้งสัญญาณไฟเตือนตามทางแยก 8. โครงการป้องกันและลดอุบัติเหตุทางถนน 9. ติดตั้งสัญญาณไฟเตือนหน้าโรงเรียน | 100,000 | 100,000 | 100,000 | 100,000 | 100,000 | จำนวน 1 กิจกรรม | อุบัติเหตุลดลง ประชาชนอยู่ในชุมชน อย่างปลอดภัย | สำนักปลัด |
| 2 | โครงการส่งเสริมป้องกันภัยและ บรรเทาภัยแล้ง | เพื่อแก้ไขปัญหามหาขาด แคลนน้ำภายในตำบล | เพื่อแก้ไขปัญหาก็แล้ง โดย 1. การติดตั้งเครื่องสูบน้ำและการจัดการภาคเกษตรที่เก็บน้ำ เช่น ถังน้ำ รางบ่อ 2. การจัดหาหน้าเพื่อแจกจ่าย 3.อบรมให้ความรู้เตรียมความพร้อมในการ ป้องกัน และแก้ไขปัญหาก็แล้ง 4. รมรณรงค์การประหยัดน้ำ ฯลฯ เป็นต้น | 100,000 | 100,000 | 100,000 | 100,000 | 100,000 | จำนวน 2 กิจกรรม | ประชาชนมีน้ำใช้อย่างทั่วถึง | สำนักปลัด |
| 3 | โครงการส่งเสริมป้องกันภัยและ บรรเทาอุทกภัย | เพื่อป้องกันและแก้ไข ปัญหาน้ำท่วม ภายในตำบล | - การติดตั้ง/จัดซื้อ/เครื่องสูบน้ำ - อบรมเพื่อป้องกันบรรเทาอุทกภัย - การจัดหาเรือเพื่อใช้ในการช่วยเหลือผู้ประสบภัย | 50,000 | 50,000 | 50,000 | 50,000 | 50,000 | จำนวนผู้ประสบ ภัยได้รับการช่วยเหลือ 100% | มีการป้องกันและแก้ไข ปัญหาน้ำท่วม | สำนักปลัด |

(2) แผนงานรักษาความสงบภายใน

| ที่ | โครงการ | วัตถุประสงค์ | เป้าหมาย (ผลผลิตของโครงการ) | งบประมาณและที่ผ่านมา | | | | | ตัวชี้วัด (KPI) | ผลที่คาดว่าจะ ได้รับ | หน่วยงาน รับผิดชอบหลัก |
|---------------------|--|---|---|----------------------|---------------|---------------|---------------|---------------|--------------------------------------|---|---------------------------|
| | | | | 2566 (บาท) | 2567 (บาท) | 2568 (บาท) | 2569 (บาท) | 2570 (บาท) | | | |
| 4 | โครงการส่งเสริมป้องกันแก้ไขและบรรเทาภัยพิบัติ | เพื่อแก้ไขและป้องกันภัยพิบัติจากเหตุไฟไหม้ | - การจัดซื้อสายดับเพลิง/อุปกรณ์ดับเพลิง - การจัดซื้อถังดับเพลิงต่างๆ เป็นต้น - อบรมให้ความรู้เกี่ยวกับกาป้องกันและบรรเทาภัยพิบัติ | 100,000 | 100,000 | 100,000 | 100,000 | 2570 (บาท) | จำนวน 1 กิจกรรม | มีการแก้ไขและป้องกัน ปัญหาจากเหตุไฟไหม้ | สำนักปลัด |
| 5 | โครงการณรงค์ป้องกันและลดอุบัติเหตุทางถนน | เพื่อจ่ายเป็นค่าบำรุงรักษาและลดอุบัติเหตุทางถนน | ในการป้องกันและลดอุบัติเหตุทางถนน 7 วันอันตรายช่วงเทศกาลสำคัญการอำนวยความสะดวกและปลอดภัยรองรับการเดินทางของประชาชนการรับเสด็จพระราชาดำเนินวันหยุดยาวต่อเนื่องและตามเทศกาลหรือกิจกรรมการขนส่งทางบก เช่นการจัดซื้อน้ำดื่มบริการประชาชน, ค่าวัสดุอุปกรณ์ไฟฟ้าที่ใช้ในการป้องกันและลดอุบัติเหตุทางถนน ฯลฯ | 20,000 | 20,000 | 20,000 | 20,000 | 20,000 | เทศบาลใหม่ เทศบาล สงกรานต์ | มีจุดตรวจและบริการประชาชน ในช่วงเทศกาล | สำนัก งานปลัด |
| 6 | โครงการฝึกอบรมหลักสูตรอาสาสมัครป้องกันภัยฝ่ายพลเรือน | เพื่อให้ อปพร. มีความรู้ในการช่วยเหลือประชาชนผู้ประสบภัยต่างๆ | ค่าอบรมใช้จ่ายในการอบรม อปพร. เช่น วัสดุอุปกรณ์ ค่าที่พัก อปพร. ค่าตอบแทนวิทยากร ค่าอาหารและเครื่องดื่ม ฯลฯ เป็นต้น | 50,000 | 50,000 | 50,000 | 50,000 | 50,000 | อปพร. 35 คน | อปพร. มีความรู้ในการช่วยเหลือ ประชาชนในยามเกิดภัยต่างๆ | สำนักปลัด |
| 7 | โครงการติดตั้งกล้องวงจรปิดตามจุดต่างๆ ภายในตำบล | เพื่อติดตั้งกล้องวงจรปิด | ติดตั้ง หน้าส่วนราชการ ตามทางแยก จุดเสี่ยง ในเขตตำบลราวต้นจันทร์ | 1,000,000 | 1,000,000 | 1,000,000 | 1,000,000 | 1,000,000 | อย่างน้อย 2 จุด | มีกล้องวงจรปิด | สำนักปลัด |
| 8 | โครงการควบคุมและป้องกันการพนัน (เพิ่มผู้ก่อการดี) | เพื่อให้เยาวชนสามารถว่ายน้ำได้ และมีทักษะช่วยเหลือตัวเองและผู้ประสบภัยทางน้ำได้ | 1. เพื่อจัดซื้ออุปกรณ์ครุภัณฑ์ในการฝึกผู้ประสบภัยทางน้ำ 2. เพื่ออบรมหลักสูตรว่ายน้ำเพื่อเอาชีวิตรอด ความรู้เรื่องความปลอดภัย ทักษะการเอาชีวิตรอดในน้ำ และทักษะการช่วยเหลือผู้ประสบภัยทางน้ำ | 50,000 | 50,000 | 50,000 | 50,000 | 50,000 | จำนวน ผู้เข้าร่วมกิจกรรม 50 คน | เยาวชนสามารถว่ายน้ำได้ มีทักษะช่วยเหลือตัวเองและ ผู้ประสบภัยทางน้ำได้ | สำนักปลัด |
| รวม 8 โครงการ | | | | 1,470,000 | 1,470,000 | 1,470,000 | 1,470,000 | 1,470,000 | | | |
| จำนวนโครงการแต่ละปี | | | | 8 | 8 | 8 | 8 | 8 | | | |

5. ยุทธศาสตร์การรักษาสภาพความมั่นคงของสังคมและการอนุรักษ์ทรัพยากรสิ่งแวดล้อม

(3) แผนงานสร้างความเข้มแข็งของชุมชน

| ที่ | โครงการ | วัตถุประสงค์ | เป้าหมาย (ผลผลิตของโครงการ) | งบประมาณและที่ผ่านมา | | | | | ตัวชี้วัด (KPI) | ผลที่คาดว่าจะ ได้รับ | หน่วยงาน รับผิดชอบหลัก |
|---------------------|--|--|--|----------------------|-----------------|-----------------|-----------------|-----------------|---------------------------------|---|--|
| | | | | 2561 (บาท) | 2562 (บาท) | 2563 (บาท) | 2564 (บาท) | 2565 (บาท) | | | |
| 1 | โครงการรณรงค์ป้องกันและแก้ไข ปัญหาเสพติดและไร้ออดส์ (TO BE NUMBER ONE) | 1. เพื่อสร้างกระแสค่านิยมและเสริมสร้าง ภูมิคุ้มกัน 2. เพื่อพัฒนาศักยภาพและคุณภาพเยาวชน ให้เป็นคนรุ่นใหม่ที่มีเชื่อมั่นและภาคภูมิใจ ในตนเอง 3. เพื่อสนับสนุนเยาวชนและชุมชนที่ได้ แสดงออกตามความสามารถความถนัด และความสนใจและจัดกิจกรรม | เยาวชนในตำบลราวตันจันทร์ ทั้ง 7 จำนวนทั้งสิ้น 35 คน | 25,000 (บาท) | 30,000 (บาท) | 30,000 (บาท) | 30,000 (บาท) | 30,000 (บาท) | เยาวชน เข้าร่วม 35 คน | 1.เยาวชนมีภูมิคุ้มกันทางจิตใจไม่ยุ่ง เกี่ยวกับยาเสพติด 2.เยาวชนมีศักยภาพและคุณภาพ เป็นคนรุ่นใหม่ที่มีเชื่อมั่นและภาคภูมิใจ ในตนเอง 3.เยาวชนและชุมชนได้แสดงออก ตามความสามารถความถนัดและ ความสนใจและจัดกิจกรรม | กองการศึกษา สำนักปลัด กองสาธารณสุข |
| 2 | โครงการป้องกันและแก้ไขปัญหา ยาเสพติด | เพื่อลดปัญหาที่มีเกิด จากยาเสพติด | อบรมนักเรียน/ประชาชนในเขตตำบลราวตันจันทร์ | 50,000 | 50,000 | 50,000 | 50,000 | 50,000 | ผู้เข้าร่วม กิจกรรม 50 คน | ปัญหาเสพติด หายไปจากชุมชน | สำนักปลัด สาธารณสุข |
| รวม 2 โครงการ | | | | 75,000 | 75,000 | 80,000 | 80,000 | 80,000 | | | |
| จำนวนโครงการแต่ละปี | | | | 2 | 2 | 2 | 2 | 2 | | | |

2. บัญชีโครงการพัฒนา

แบบ ผ.02/1

รายละเอียดโครงการพัฒนา

ที่นำมาจากแผนพัฒนาหมู่บ้านและแผนพัฒนาชุมชน

(พ.ศ. 2566 - 2570)

องค์การบริหารส่วนตำบลราษีไศล

- ก. ยุทธศาสตร์ชาติ 20 ปี ยุทธศาสตร์ที่ 2 การสร้างความสามารถในการแข่งขัน
- ข. แผนพัฒนาเศรษฐกิจและสังคมแห่งชาติ ฉบับที่ 13 หมวดหมายที่ 2 ไทยเป็นจุดหมายของการท่องเที่ยวที่เน้นคุณภาพและความยั่งยืน
- ค. Sustainable Development Goals: SDGs เป้าประสงค์ พัฒนาโครงสร้างพื้นฐาน การบริการ การบริหารจัดการน้ำให้เต็มมาตรฐานและทั่วถึง
- ง. ยุทธศาสตร์จังหวัดที่ 1. พัฒนาเศรษฐกิจท่องเที่ยวให้มาตรฐาน ยกกระดับคุณภาพและบริการและผลิตภัณฑ์สร้างสรรค์มูลค่าสูง
- จ. ยุทธศาสตร์การพัฒนาของ อปท. ในเขตจังหวัดที่ 1 การพัฒนาด้านโครงสร้างพื้นฐาน

1 ยุทธศาสตร์การพัฒนาด้านโครงสร้างพื้นฐาน

1.1 กลยุทธ์ ก่อสร้าง ปรับปรุงโครงสร้างเส้นทางคมนาคม

1.1 แผนงานอุตสาหกรรมและการโยธา

| ที่ | โครงการ/กิจกรรม | วัตถุประสงค์ | เป้าหมาย (ผลผลิตของโครงการ) | งบประมาณและที่ผ่านมา | | | | | ตัวชี้วัด (KPI) | สิ่งที่ต้อง โครงการ | หน่วยงานที่ รับผิดชอบ |
|-----|--|---|---|----------------------|---------------|---------------|---------------|---------------|--------------------------|-------------------------------|--------------------------|
| | | | | 2566 (บาท) | 2567 (บาท) | 2568 (บาท) | 2569 (บาท) | 2570 (บาท) | | | |
| 1 | โครงการก่อสร้างถนน คลส. ปากทางข้ามมายัง ถึง สำนักสงฆ์ หมู่ที่ 1 บ้านคลองป่าไม้ | เพื่อให้ประชาชนมีความสะดวก ปลอดภัยในการสัญจรไปมา | กว้าง 5.00 เมตร ยาว 200 เมตร หนา 0.15 เมตร หรือมีพื้นที่ ไม่น้อยกว่า 1,000 ตรม. | 470,000 | | | | 2570 (บาท) | ระยะทาง 200 เมตร | แผนพัฒนาหมู่บ้าน หมู่ที่ 1 | กองช่าง |
| 2 | โครงการก่อสร้างถนน คลส. จากบ้านนายประพนธ์ วรรณ ถึง บ้านมาชนัน หนอง หมู่ที่ 1 บ้านคลองป่าไม้ | เพื่อให้ประชาชนมีความสะดวก ปลอดภัยในการสัญจรไปมา | ผิวจราจรกว้าง 4 เมตร ระยะทางยาว 120 เมตร หนา 0.15 เมตร หรือมีพื้นที่ไม่น้อยกว่า 480 ตรม. | | | | | 225,600 | ระยะทาง กว่า 120 เมตร | แผนพัฒนาหมู่บ้าน หมู่ที่ 1 | กองช่าง |
| 3 | โครงการก่อสร้างถนน คลส. สายบ้านนายประพนธ์ วรรณ ถึง บ้านมาชนัน หนอง หมู่ที่ 1 บ้านคลองป่าไม้ | เพื่อให้ประชาชนมีความสะดวก ปลอดภัยในการสัญจรไปมา | กว้าง 4.00 เมตร ยาว 400 เมตร หนา 0.15 เมตร หรือมีพื้นที่ไม่น้อยกว่า 1,600 ตรม. | | | | | 779,000 | ระยะทาง ยาว 400 เมตร | แผนพัฒนาหมู่บ้าน หมู่ที่ 1 | กองช่าง |
| 4 | โครงการก่อสร้างถนน คลส. จากหัวสะพานบ้านวังบัวถึง บ้านมาชนัน หนอง หมู่ที่ 1 บ้านคลองป่าไม้ | เพื่อให้ประชาชนมีความสะดวก ปลอดภัยในการสัญจรไปมา | กว้าง 3.00 เมตร ยาว 100 เมตร หนา 0.15 เมตร หรือมีพื้นที่ไม่น้อยกว่า 300 ตรม. | | | | | 141,000 | ระยะทาง 100 เมตร | แผนพัฒนาหมู่บ้าน หมู่ที่ 1 | กองช่าง |
| 5 | โครงการก่อสร้างถนนลูกรังตัดผ่านสวนเสียบคลอง วังมาชนันหนองถนน คลส. ถึง บ้านมาชนัน หนอง หมู่ที่ 1 บ้านคลองป่าไม้ | เพื่อให้ประชาชนมีความสะดวก ปลอดภัยในการสัญจรไปมา | กว้าง 5.00 เมตร ยาว 1500 เมตร หนา 0.15 เมตร หรือมีพื้นที่ไม่น้อยกว่า 7,500 ตรม. | 1,650,000 | | | | | ระยะทาง 1,500 เมตร | แผนพัฒนาหมู่บ้าน หมู่ที่ 1 | กองช่าง |
| 6 | โครงการก่อสร้างถนนลาดยางเสียบคลองกระที่ หมู่ที่ 1 เชื่อม หมู่ที่ 4 | เพื่อให้ประชาชนมีความสะดวก ปลอดภัยในการสัญจรไปมา | ผิวจราจรกว้าง 4.00 เมตร ยาว 1,800 เมตร หรือมีพื้นที่ไม่น้อยกว่า 7,200 ตรม. | | | | 3,384,000 | | ระยะทาง 1,800 เมตร | แผนพัฒนาหมู่บ้าน หมู่ที่ 1 | กองช่าง |

1.1 แผนงานอุตสาหกรรมและการโยธา

| ที่ | โครงการ/กิจกรรม | วัตถุประสงค์ | เป้าหมาย (ผลผลิตของโครงการ) | งบประมาณและที่ผ่านมา | | | | | ตัวชี้วัด (KP) | ผลที่คาดว่าจะ ได้รับ | ที่มาของ โครงการ | หน่วยงานที่ รับผิดชอบ |
|-----|---|---|--|----------------------|---------------|---------------|---------------|---------------|-----------------------|--------------------------------|---------------------|--------------------------|
| | | | | 2566 (บาท) | 2567 (บาท) | 2568 (บาท) | 2569 (บาท) | 2570 (บาท) | | | | |
| 7 | โครงการก่อสร้างถนนลูกรังโดยอัตโนมัติจากหมู่ที่ 1 ไร่โปร่ง เชื่อมหมู่ที่ 2 ท้องคาใต้ | เพื่อให้ประชาชนมีความสะดวก ปลอดภัยในการสัญจรไปมา | กว้าง 5.00 เมตร ยาว 1500 เมตร ทน 0.15 เมตร หรือมีพื้นที่ไม่น้อยกว่า 7,500 ตร.ม. | | | | 1,650,000 | 2570 (บาท) | ระยะทาง 1,500 เมตร | แผนพัฒนาหมู่บ้าน ครั้งที่ 1 | กองช่าง | |
| 8 | โครงการเสริมคันดินคั่นคลองกระเพื่อป้องกันน้ำท่วม ภายใน หมู่ที่ 1 บ้านคลองง่าไม้ | เพื่อป้องกันน้ำท่วม | กว้าง 3.00 เมตร ยาว 1,500 เมตร | 200,000 | | | | | ระยะทาง 1,500 เมตร | แผนพัฒนาหมู่บ้าน ครั้งที่ 1 | กองช่าง | |
| 9 | โครงการก่อสร้างประตูเปิด-เปิดน้ำพร้อมอาคาร บังคับน้ำคลองระพี หมู่ที่ 1 บ้านคลองง่าไม้ | เพื่อระบายน้ำและกักเก็บน้ำเพื่อ การเกษตร | ขนาดกว้าง 2.50 เมตร ความยาว 5 เมตร สูง 1.60 เมตร | 100,000 | | | | | ดำเนินการ 1 จุด | แผนพัฒนาหมู่บ้าน ครั้งที่ 1 | กองช่าง | |
| 10 | โครงการก่อสร้างท่อลอดเพิ่มเติม 2 ช่อง ปากสะพานหลวงข้างนอกหมู่ที่ 1 บ้านคลองง่าไม้ | เพื่อระบายน้ำและกักเก็บน้ำเพื่อ การเกษตร | ขนาดกว้าง 2.50 เมตร ความยาว 5 เมตร สูง 1.60 เมตร | 400,000 | | | | | ดำเนินการ 1 จุด | แผนพัฒนาหมู่บ้าน ครั้งที่ 1 | กองช่าง | |
| 11 | โครงการติดตั้งระบบโซล่าเซลล์ประจำ หมู่ที่ 2 | เพื่อแก้ไขปัญหาภัยแล้ง เพื่อให้มีน้ำอย่างเพียงพอ | โซล่าเซลล์แบบออนกริด ขนาด 5 กิโลวัตต์ | 150,000 | | | | | ดำเนินการ 1 จุด | แผนพัฒนาหมู่บ้าน ครั้งที่ 1 | กองช่าง | |
| 12 | โครงการซ่อมแซมอาคารคอนกรีต หมู่ที่ 2 | เพื่อให้ประชาชนมีสถานที่ใช้ ดำเนินการของหมู่บ้าน | กว้าง 4 เมตร ยาว 15 เมตร | 100,000 | | | | | ดำเนินการ 1 จุด | แผนพัฒนาหมู่บ้าน ครั้งที่ 2 | กองช่าง | |
| 13 | โครงการขุดเจาะบ่อนบาดาล (ประจำ) หมู่ที่ 2 | เพื่อให้ประชาชนมีน้ำใช้ อย่างเพียงพอ | ขุดเจาะบ่อนบาดาลจำนวน 1 จุด | | 480,000 | | | | ดำเนินการ 1 จุด | แผนพัฒนาหมู่บ้าน ครั้งที่ 2 | กองช่าง | |
| 14 | โครงการก่อสร้างประตูเปิด - ปิดน้ำลำเหมือง ตำบลบ้านบริเวณคลองประดู่หลุมและบริเวณ คลองสระเกตุ(2จุด) หมู่ที่ 2 | เพื่อระบายน้ำและกักเก็บน้ำเพื่อ การเกษตร | กว้าง 3 เมตร ยาว 5 เมตร ลึก 1.50 เมตร | 150,000 | | | | | ดำเนินการ 2 จุด | แผนพัฒนาหมู่บ้าน ครั้งที่ 2 | กองช่าง | |
| 15 | โครงการก่อสร้างถนนดินลูกรังโดยอัตโนมัติแบบเลนเรียบ คลองน้อย (ด้านทิศเหนือ) หมู่ที่ 2 บ้านหนองคาใต้ | เพื่อให้ประชาชนมีความสะดวก ปลอดภัยในการสัญจรไปมา | กว้าง 4 เมตร ยาว 700 เมตร ทน 0.15 เมตร หรือมีพื้นที่ไม่น้อยกว่า 2,800 ตร.เมตร. | | | 500,000 | | | ระยะทาง 700 เมตร | แผนพัฒนาหมู่บ้าน ครั้งที่ 2 | กองช่าง | |
| 16 | โครงการก่อสร้างถนนดินลูกรังโดยอัตโนมัติจากท่อประชุม หมู่บ้าน ถึง คลองน้อย หมู่ที่ 2 บ้านหนองคาใต้ | เพื่อให้ประชาชนมีความสะดวก ปลอดภัยในการสัญจรไปมา | กว้าง 4 เมตร ยาว 600 เมตร ทน 0.15 เมตร หรือมีพื้นที่ไม่น้อยกว่า 2,400 ตร.เมตร. | | | 460,000 | | | ระยะทาง 600 เมตร | แผนพัฒนาหมู่บ้าน ครั้งที่ 2 | กองช่าง | |
| 17 | โครงการก่อสร้างถนนลาดยางสองเลนบริเวณ บ้านนางสัมพันธ์ หนองหิน หมู่ที่ 2 ถึง เขต หมู่ที่ 1 | เพื่อให้ประชาชนมีความสะดวก ปลอดภัยในการสัญจรไปมา | กว้าง 4 เมตร ยาว 600 เมตร หรือมีพื้นที่ไม่น้อยกว่า 2,400 ตร.เมตร. | | | | 112,800 | | ระยะทาง 600 เมตร | แผนพัฒนาหมู่บ้าน ครั้งที่ 2 | กองช่าง | |

1.1 แผนงานอุตสาหกรรมและการโยธา

| ที่ | โครงการ/กิจกรรม | วัตถุประสงค์ | เป้าหมาย (ผลผลิตของโครงการ) | งบประมาณและที่ผ่านมา | | | | | ตัวชี้วัด (KPI) | ผลที่คาดว่าจะ ได้รับ | ที่มาของ โครงการ | หน่วยงานที่ รับผิดชอบ |
|-----|---|---|---|----------------------|---------------|---------------|---------------|---------------|------------------------|-------------------------------|---------------------|--------------------------|
| | | | | 2566 (บาท) | 2567 (บาท) | 2568 (บาท) | 2569 (บาท) | 2570 (บาท) | | | | |
| 18 | โครงการก่อสร้างถนนดินลูกรังตัดแบ่งจากหอประชุม หมู่บ้าน ถึง บ้านนาช่าง อังป้อม หมู่ที่ 2 บ้านหนองไชด์ | เพื่อให้ประชาชนมีความสะดวก ปลอดภัยในการสัญจรไปมา | กว้าง 4 เมตร ยาว 700 เมตร หนา 0.15 เมตร หรือพื้นที่ไม่น้อยกว่า 2,800 ตารางเมตร. | | | 500,000 | | | ระยะทาง 700 เมตร | แผนพัฒนาหมู่บ้าน หมู่ที่ 2 | กองช่าง | |
| 19 | โครงการก่อสร้างถนนลาดยาง หมู่ที่ 3 เข็มหมู่ที่ 2 ค้อจากเดิม | เพื่อให้ประชาชนมีความสะดวก ปลอดภัยในการสัญจรไปมา | กว้าง 6.00 ม.ยาว 1,000 เมตร. หรือพื้นที่ไม่น้อยกว่า 6,000 ตารางเมตร | 2,790,000 | | | | | ระยะทาง 1,000 เมตร. | แผนพัฒนาหมู่บ้าน หมู่ที่ 3 | กองช่าง | |
| 20 | โครงการก่อสร้างถนนดินลูกรังตัดแบ่งสายปลายนา นายสมชาย กล้าแข็ง หมู่ที่ 3 | เพื่อให้ประชาชนมีความสะดวก ปลอดภัยในการสัญจรไปมา | กว้าง 3.00 เมตร .ยาว 800 ม.หนา 0.15 เมตร. หรือพื้นที่ไม่น้อยกว่า 2,400 ตารางเมตร. | | 600,000 | | | | ระยะทาง 800 เมตร | แผนพัฒนาหมู่บ้าน หมู่ที่ 3 | กองช่าง | |
| 21 | โครงการขุดเจาะบ่อบาดลบริเวณบ้านนาบุญธรรม พังสุลุ หรือบ้านนาช่าง พรมชาติ หมู่ที่ 3 | เพื่อให้ประชาชนมีน้ำใช้ อย่างพอเพียง | ขุดเสาเข็มจำนวน 6 นิ้ว ความลึกไม่เกิน 180 เมตร จำนวน 1 บ่อ พร้อมติดตั้งเครื่องสูบน้ำไฟฟ้า ท่อสูงส่ง หรือสูบลูกรัง | 460,000 | | | | | ดำเนินการ 1 จุด | แผนพัฒนาหมู่บ้าน หมู่ที่ 3 | กองช่าง | |
| 22 | โครงการติดตั้งระบบโซล่าเซลล์ประจำ หมู่ที่ 3 | เพื่อให้ประชาชนมีน้ำใช้ อย่างพอเพียง | โซล่าเซลล์แบบออนกริด ขนาด 5 กิโลวัตต์ | | 400,000 | | | | ดำเนินการ 1 จุด | แผนพัฒนาหมู่บ้าน หมู่ที่ 3 | กองช่าง | |
| 23 | โครงการก่อสร้างฝายน้ำล้นคลองลูกบริเวณ บ้านนาช่าง พัง พรมจินดา หมู่ที่ 3 | เพื่อป้องกันน้ำท่วมในการเพื่อ ใช้ในการเกษตร/เลี้ยงสัตว์ และระบายน้ำยามน้ำหลาก | กว้าง 3 เมตร ยาว 12 เมตร | | | | 280,000 | | ดำเนินการ 1 จุด | แผนพัฒนาหมู่บ้าน หมู่ที่ 3 | กองช่าง | |
| 24 | โครงการก่อสร้างถนน คสล.สายบ้านนาถาว กกล้าแข็ง ถึง เขตหมู่ที่ 2 บ้านหนองไชด์ | เพื่อให้ประชาชนมีความสะดวก ปลอดภัยในการสัญจรไปมา | ผิวจราจรกว้าง 4 เมตร ยาว 150 เมตร หนา 0.15 เมตร หรือพื้นที่ไม่น้อยกว่า 600 ตร.เมตร | | | 420,000 | | | ระยะทาง 150 เมตร | แผนพัฒนาหมู่บ้าน หมู่ที่ 3 | กองช่าง | |
| 25 | โครงการก่อสร้างถนน คสล. สายบ้านนาถวิลชัย สมนึก ถึง นายบรรณง จิตนิ หมู่ที่ 3 บ้านตุลฤ | เพื่อให้ประชาชนมีความสะดวก ปลอดภัยในการสัญจรไปมา | ผิวจราจรกว้าง 3 เมตร ยาว 120 เมตร หนา 0.15 เมตร หรือพื้นที่ไม่น้อยกว่า 480 เมตร | | 240,000 | | | | ระยะทาง 120 เมตร | แผนพัฒนาหมู่บ้าน หมู่ที่ 3 | กองช่าง | |
| 26 | โครงการก่อสร้างถนน คสล. ต่อจากเส้นเดิม ถึง บ้านนาถัง พรมจินดา หมู่ที่ 3 บ้านตุลฤ | เพื่อให้ประชาชนมีความสะดวก ปลอดภัยในการสัญจรไปมา | ผิวจราจรกว้าง 3 เมตร ยาว 150 เมตร หนา 0.15 เมตร หรือพื้นที่ไม่น้อยกว่า 480 เมตร | | | | 240,000 | | ระยะทาง 150 เมตร | แผนพัฒนาหมู่บ้าน หมู่ที่ 3 | กองช่าง | |
| 27 | โครงการก่อสร้างถนน คสล. สายบ้านนาถวิลชัย ภูมิลาพันธ์ ถึง บ้านนาบรรณง จิตนิ หมู่ที่ 3 | เพื่อให้ประชาชนมีความสะดวก ปลอดภัยในการสัญจรไปมา | ผิวจราจรกว้าง 3 เมตร ยาว 200 เมตร หนา 0.15 เมตร หรือพื้นที่ไม่น้อยกว่า 600 เมตร | | | 300,000 | | | ระยะทาง 200 เมตร | แผนพัฒนาหมู่บ้าน หมู่ที่ 3 | กองช่าง | |
| 28 | โครงการก่อสร้างถนน คสล. สายคันสระหลวงถึงพเหนือ คุดหอประชุม หมู่ที่ 3 บ้านตุลฤ | เพื่อให้ประชาชนมีความสะดวก ปลอดภัยในการสัญจรไปมา | ผิวจราจรกว้าง 3 เมตร ยาว 500 เมตร หนา 0.15 เมตร หรือพื้นที่ไม่น้อยกว่า 1,500 เมตร | | | | | 750,000 | ระยะทาง 500 เมตร | แผนพัฒนาหมู่บ้าน หมู่ที่ 3 | กองช่าง | |
| 29 | โครงการวางท่อระบายน้ำคุดหอประชุม หมู่ที่ 2 มีจาก บ้านนาถาว ถึง บ้านนาถวิลชัย สุวรรณรัตน์ หมู่ที่ 3 บ้านตุลฤ | เพื่อให้ประชาชนมีน้ำใช้ อย่างพอเพียง | ท่อเส้นผ่าศูนย์กลางขนาด 2 นิ้ว จำนวน 1,600 ท่อน | 300,000 | | | | | ดำเนินการ 1 จุด | แผนพัฒนาหมู่บ้าน หมู่ที่ 3 | กองช่าง | |

1.1 แผนงานอุตสาหกรรมและการโยธา

| ที่ | โครงการ/กิจกรรม | วัตถุประสงค์ | เป้าหมาย (ผลผลิตของโครงการ) | งบประมาณและที่ผ่านมา | | | | | ตัวชี้วัด (KPI) | ผลที่คาดว่าจะ ได้รับ | ที่มาของ โครงการ | หน่วยงานที่ รับผิดชอบ |
|-----|---|---|---|----------------------|---------------|---------------|---------------|---------------|-----------------------|--|-------------------------------|--------------------------|
| | | | | 2566 (บาท) | 2567 (บาท) | 2568 (บาท) | 2569 (บาท) | 2570 (บาท) | | | | |
| 30 | โครงการวางท่อประปาขนาดเส้นผ่าศูนย์กลาง 2 นิ้วจากบ้านมายังท่าพล พรหมจินดา ถึง บ้านบางทั้ง พรหมจินดา หมู่ที่ 3 บ้านตุ๊ก | เพื่อให้ประชาชนมีน้ำใช้ อย่างเพียงพอ | ท่อเส้นผ่าศูนย์กลางขนาด 2 นิ้ว จำนวน 1,600 ทيوب | 300,000 | | | | 2570 (บาท) | ดำเนินการ 1 จุด | ประชาชนมีใช้อย่าง เพียงพอ | แผนพัฒนาหมู่บ้าน หมู่ที่ 3 | กิ่งฯ น |
| 31 | โครงการซ่อมแซมถนนดินลูกรังสายบ้านบางวาศย์ศรีเมือง หมู่ที่ 4 บ้านราวัดจันทร์ | เพื่อให้ประชาชนมีความสะดวก ปลอดภัยในการสัญจรไปมา | กว้าง 3.00 เมตร ยาว 1,000 เมตร ทนฯ 0.15 เมตร หรือพื้นที่ไม่น้อยกว่า 3,000 เมตร | | | | | 750,000 | ระยะทาง 1,000 เมตร | ประชาชนมีความสะดวก ปลอดภัยในการสัญจร | แผนพัฒนาหมู่บ้าน หมู่ที่ 4 | กองช่าง |
| 32 | โครงการก่อสร้างฝายน้ำล้นคลองศาลือ หมู่ที่ 4 บ้านราวัดจันทร์ | เพื่อกักเก็บน้ำไว้ใช้ในการเพื่อ ใช้ในการเกษตร/เลี้ยงสัตว์ และระบายน้ำยามน้ำหลาก | กว้าง 3.00 เมตร ยาว 12 เมตร | | | | | 280,000 | ดำเนินการ 1 จุด | เพื่อกักเก็บน้ำไว้ในการเพื่อ ใช้ในการเกษตร/เลี้ยงสัตว์ และระบายน้ำยามน้ำหลาก | แผนพัฒนาหมู่บ้าน หมู่ที่ 4 | กองช่าง |
| 33 | โครงการขุดเจาะบ่อบาด หมู่ที่ 4 บ้านราวัดจันทร์ | เพื่อให้ประชาชนมีน้ำใช้ อย่างเพียงพอ | ท่อเส้นผ่าศูนย์กลาง 6 นิ้ว ความลึกไม่เกิน 180 เมตร จำนวน 1 บ่อ พร้อมติดตั้งเครื่องสูบน้ำไฟฟ้า ท่อขนส่ง พร้อมอุปกรณ์ | | 460,000 | | | | ดำเนินการ 1 จุด | ประชาชนมีน้ำใช้ อย่างเพียงพอ | แผนพัฒนาหมู่บ้าน หมู่ที่ 4 | กองช่าง |
| 34 | โครงการก่อสร้างท่อออกเสียมคลองประจักษ์พุมคลองนางสาวสารบุญเดือน สุวรรณรัตน์ หมู่ที่ 4 บ้านราวัดจันทร์ | เพื่อระบายน้ำและกักเก็บน้ำเพื่อ การเกษตร | ขนาดกว้าง 5.00 เมตร สูง 2.40 เมตร ชนิด 1 ช่องทาง | | | 490,000 | | | ดำเนินการ 1 จุด | ประชาชนมีน้ำใช้เพื่อการ เกษตร | แผนพัฒนาหมู่บ้าน หมู่ที่ 4 | กองช่าง |
| 35 | โครงการก่อสร้างท่อออกเสียมคลองประจักษ์พุมคลองนางสาวประมวล เกตุพันธ์ หมู่ที่ 4 บ้านราวัดจันทร์ | เพื่อระบายน้ำและกักเก็บน้ำเพื่อ การเกษตร | ขนาดกว้าง 5.00 เมตร สูง 2.40 เมตร ชนิด 1 ช่องทาง | | | | 490,000 | | ดำเนินการ 1 จุด | ประชาชนมีน้ำใช้เพื่อการ เกษตร | แผนพัฒนาหมู่บ้าน หมู่ที่ 4 | กองช่าง |
| 36 | โครงการก่อสร้างท่อออกเสียมคลองประจักษ์พุมคลองนางสาวจะอ้อม หอมสิน หมู่ที่ 4 บ้านราวัดจันทร์ | เพื่อระบายน้ำและกักเก็บน้ำเพื่อ การเกษตร | ขนาดกว้าง 5.00 เมตร สูง 2.40 เมตร ชนิด 1 ช่องทาง | | | | 490,000 | | ดำเนินการ 1 จุด | ประชาชนมีน้ำใช้เพื่อการ เกษตร | แผนพัฒนาหมู่บ้าน หมู่ที่ 4 | กองช่าง |
| 37 | โครงการก่อสร้างถนนดินลูกรังบึงพร้อมคลองขุดอัดเนบเส้นบ่อหัวจางบ้านอนุสรณ์ ไปรุ่งขง ถึง บ้านมายกักัดแก๊จดี แก๊จดี หมู่ที่ 4 บ้านราวัดจันทร์ | เพื่อให้ประชาชนมีความสะดวก ปลอดภัยในการสัญจรไปมา | กว้าง 3 เมตร ยาว 1,000 เมตร ทนฯ 0.15 ม. หรือมีพื้นที่ถนนดินลูกรังไม่น้อยกว่า 3,000 ตร.ม. | 750,000 | | | | | ระยะทาง 1,000 เมตร | ประชาชนมีความสะดวก ปลอดภัยในการสัญจร | แผนพัฒนาหมู่บ้าน หมู่ที่ 4 | กองช่าง |
| 38 | โครงการก่อสร้างฝายน้ำล้นคลองไม่เรียงวังบ้านนาโยคชัยสุมา หมู่ที่ 4 บ้านราวัดจันทร์ | เพื่อกักเก็บน้ำไว้ในการเพื่อ ใช้ในการเกษตร/เลี้ยงสัตว์ และระบายน้ำยามน้ำหลาก | กว้าง 3 เมตร ยาว 12 เมตร | 280,000 | | | | | ดำเนินการ 1 จุด | ประชาชนใช้ประโยชน์ ในการกักเก็บน้ำและ ระบายน้ำ | แผนพัฒนาหมู่บ้าน หมู่ที่ 4 | กองช่าง |

1.1 แผนงานอุตสาหกรรมและการโยธา

| ที่ | โครงการ/กิจกรรม | วัตถุประสงค์ | เป้าหมาย (ผลผลิตโครงการ) | งบประมาณและที่ผ่านมา | | | | | ตัวชี้วัด (KPI) | ผลที่คาดว่าจะ ได้รับ | ที่มาของ โครงการ | หน่วยงานที่ รับผิดชอบ |
|-----|---|---|--|----------------------|---------------|---------------|---------------|---------------|--------------------|----------------------------|---------------------|--------------------------|
| | | | | 2566 (บาท) | 2567 (บาท) | 2568 (บาท) | 2569 (บาท) | 2570 (บาท) | | | | |
| 39 | โครงการซ่อมแซมถนนดินหรือปรับปรุงแก้ไขเชิงเขียบข้างบ้านนายสายชัยต์ สวัสดิ์รักษา ถึงมานายสาย บุญชู หมู่ที่ 4 บ้านราวต้นจันทร์ | เพื่อให้ประชาชนมีความสะดวกปลอดภัยในการสัญจรไปมา | ผิวจราจรกว้าง 3.00 เมตร ยาว 1,000 เมตร หนา 0.15 เมตร หรือพื้นที่ที่ถนนดินลูกรังไม่น้อยกว่า 3,000 ตารางเมตร | 750,000 | | | | | ระยะทาง 1,000 เมตร | แผนพัฒนาหมู่บ้าน หมู่ที่ 4 | กองช่าง | |
| 40 | โครงการก่อสร้างท่อลอดเหยียบสายกวดอกหักบริเวณบ้านนายอินทร์ สุวรรณรัตน์ หมู่ที่ 4 บ้านราวต้นจันทร์ | เพื่อระบายน้ำและกักเก็บน้ำเพื่อการเกษตร | ขนาดกว้าง 5.00 เมตร สูง 2.40 เมตร ชนิด 1 ช่องทาง | | | 490,000 | | | ดำเนินการ 1 จุด | แผนพัฒนาหมู่บ้าน หมู่ที่ 4 | กองช่าง | |
| 41 | โครงการก่อสร้างประตูเปิด-เปิดจำหน่ายเครื่องคลองกระทั บริเวณนายนายสำราญ มั่นคง หมู่ที่ 4 บ้านราวต้นจันทร์ | เพื่อระบายน้ำและกักเก็บน้ำเพื่อการเกษตร | กว้าง 3 เมตร ยาว 5 เมตร ลึก 1.50 เมตร | 520,000 | | | | | ดำเนินการ 1 จุด | แผนพัฒนาหมู่บ้าน หมู่ที่ 4 | กองช่าง | |
| 42 | โครงการก่อสร้างถนน คลส. ข้างบ้านนายรุ่ง เขื่อนบุตร ถึง ฝ่ายน้ำลึก หมู่ที่ 4 บ้านราวต้นจันทร์ | เพื่อให้ประชาชนมีความสะดวกปลอดภัยในการสัญจรไปมา | ผิวจราจรกว้าง 4.00 เมตร ยาว 800 เมตร หนา 0.15 เมตร หรือพื้นที่ที่ไม่น้อยกว่า 3200 ตารางเมตร | 1,504,000 | | | | | ระยะทาง 800 เมตร | แผนพัฒนาหมู่บ้าน หมู่ที่ 4 | กองช่าง | |
| 43 | โครงการก่อสร้างถนน คลส. สายกวดอกหักข้างนางสังฆล อ่อนบุญ ถึง บ้านนายเชออ่อน หอมชื่น หมู่ที่ 4 บ้านราวต้นจันทร์ | เพื่อให้ประชาชนมีความสะดวกปลอดภัยในการสัญจรไปมา | ผิวจราจรกว้าง 3 เมตร ยาว 600 เมตร หนา 0.15 เมตร หรือพื้นที่ที่ไม่น้อยกว่า 1,800 ตารางเมตร | | | 846,000 | | | ระยะทาง 120 เมตร | แผนพัฒนาหมู่บ้าน หมู่ที่ 4 | กองช่าง | |
| 44 | โครงการก่อสร้างถนนลาดยางสายบ้านนางประสิทธิ์ ไปรุ่งนุช ถึง บ้านนายอนุสรณ์ ไปรุ่งนุช หมู่ที่ 5 บ้านวังใหม่ | เพื่อให้ประชาชนมีความสะดวกปลอดภัยในการสัญจรไปมา | ผิวจราจรกว้าง 8.00 เมตร ยาว 600 เมตร หนา 0.15 เมตร หรือพื้นที่ที่ไม่น้อยกว่า 4,800 ตารางเมตร | 2,400,000 | | | | | ระยะทาง 600 เมตร | แผนพัฒนาหมู่บ้าน หมู่ที่ 5 | กองช่าง | |
| 45 | โครงการก่อสร้างถนนลาดยางสายบ้านนางพรทอง พนมสอน ตลอดสาย หมู่ที่ 5 บ้านวังใหม่ | เพื่อให้ประชาชนมีความสะดวกปลอดภัยในการสัญจรไปมา | ผิวจราจรกว้าง 3.00 เมตร ยาว 1,000 เมตร หนา 0.15 เมตร หรือพื้นที่ที่ไม่น้อยกว่า 3,000 ตารางเมตร | 1,500,000 | | | | | ระยะทาง 1,000 เมตร | แผนพัฒนาหมู่บ้าน หมู่ที่ 5 | กองช่าง | |
| 46 | โครงการก่อสร้างถนนลาดยางสายคันแดนยี่ ถึง บ้านนายวงเป็นสุข หมู่ที่ 5 บ้านวังใหม่ | เพื่อให้ประชาชนมีความสะดวกปลอดภัยในการสัญจรไปมา | ผิวจราจรกว้าง 4.00 เมตร ยาว 3,000 เมตร หนา 0.15 เมตร หรือพื้นที่ที่ไม่น้อยกว่า 3,000 ตารางเมตร | | | 600,000 | | | ระยะทาง 1,000 เมตร | แผนพัฒนาหมู่บ้าน หมู่ที่ 5 | กองช่าง | |
| 47 | โครงการก่อสร้างถนนดินหรือลูกรังลอดเขื่อนบ้านนายวัลลพ ทนอิทธิร์ ถึง นางงำจันทร์ หอมแดง หมู่ที่ 4 บ้านราวต้นจันทร์ | เพื่อให้ประชาชนมีความสะดวกปลอดภัยในการสัญจรไปมา | กว้าง 4.00 เมตร ยาว 2,000 เมตร หนา 0.15 ม. หรือพื้นที่ที่ถนนดินลูกรังไม่น้อยกว่า 8,000 ตารางเมตร | | | 2,000,000 | | | ระยะทาง 2,000 เมตร | แผนพัฒนาหมู่บ้าน หมู่ที่ 4 | กองช่าง | |
| 48 | โครงการก่อสร้างถนนลาดยางสายตอนต้นแบบตลอดสาย หมู่ที่ 5 บ้านวังใหม่ | เพื่อให้ประชาชนมีความสะดวกปลอดภัยในการสัญจรไปมา | ผิวจราจรกว้าง 5.00 เมตร ยาว 1,200 เมตร หนา 0.15 เมตร หรือพื้นที่ที่ไม่น้อยกว่า 6,000 ตารางเมตร | 2,820,000 | | | | | ระยะทาง 1,200 เมตร | แผนพัฒนาหมู่บ้าน หมู่ที่ 5 | กองช่าง | |

1.1 แผนงานอุตสาหกรรมและการโยธา

| ที่ | โครงการ/กิจกรรม | วัตถุประสงค์ | เป้าหมาย (ผลผลิตของโครงการ) | งบประมาณและที่ผ่านมา | | | | ตัวชี้วัด (KPI) | ผลที่คาดว่าจะ ได้รับ | ที่มาของ โครงการ | หน่วยงานที่ รับผิดชอบ |
|-----|---|---|--|----------------------|---------------|---------------|---------------|-----------------------|---|-------------------------------|--------------------------|
| | | | | 2566 (บาท) | 2567 (บาท) | 2568 (บาท) | 2570 (บาท) | | | | |
| 49 | โครงการขุดเจาะบ่อน้ำบาดาลบริเวณบ้านนาข่าลอง บ่อแม่ริษ หมู่ที่ 5 บ้านวังใหม่ | เพื่อให้ประชาชนมีน้ำใช้ อย่างพอเพียง | ขุดเจาะบ่อน้ำบาดาลขนาด 6 นิ้ว ความลึกไม่เกิน 180 เมตร จำนวน 1 บ่อ พร้อมติดตั้งเครื่องสูบน้ำไฟฟ้า สูบลบส่ง พร้อมอุปกรณ์ | 460,000 | | | | ดำเนินการ 1 จุด | ประชาชนมีน้ำใช้ อย่างเพียงพอ | แผนพัฒนาหมู่บ้าน หมู่ที่ 5 | กองช่าง |
| 50 | โครงการก่อสร้างถนนดินพร้อมลูกรังตัดแฉับ สายบนนาบขี้ขูด ตำบล ดง คลองวังใหม่ หมู่ หมู่ที่ 5 บ้านวังใหม่ | เพื่อให้ประชาชนมีความสะดวก ปลอดภัยในการสัญจรไปมา | กว้าง 4.00 เมตร ยาว 1,000 เมตร หนา 0.15 ม. หรือพื้นที่ถนนดินลูกรังไม่น้อยกว่า 4,000 ตารางเมตร | | | 1,000,000 | | ระยะทาง 1,000 เมตร | ประชาชนมีความสะดวก ปลอดภัยในการสัญจร | แผนพัฒนาหมู่บ้าน หมู่ที่ 5 | กองช่าง |
| 51 | โครงการก่อสร้างถนนดินพร้อมลูกรังตัดแฉับ สายภาคากุลตลอดสาย หมู่ที่ 5 บ้านวังใหม่ | เพื่อให้ประชาชนมีความสะดวก ปลอดภัยในการสัญจรไปมา | กว้าง 4.00 เมตร ยาว 1,000 เมตร หนา 0.15 ม. หรือพื้นที่ถนนดินลูกรังไม่น้อยกว่า 4,000 ตารางเมตร | | 1,000,000 | | | ระยะทาง 1,000 เมตร | ประชาชนมีความสะดวก ปลอดภัยในการสัญจร | แผนพัฒนาหมู่บ้าน หมู่ที่ 5 | กองช่าง |
| 52 | โครงการก่อสร้างท่อระบายน้ำพร้อมรางระบายน้ำ หมู่ที่ 5 บ้านรวาดขันนทร์ | เพื่อระบายน้ำและกักเก็บน้ำเพื่อ การเกษตร | ชนิดท่อทางเดียวกว้าง 2.40 เมตร สูง 1.60 เมตร ยาว 5.00 เมตร | | | 146,000 | | ดำเนินการ 1 จุด | ประชาชนมีน้ำใช้เพื่อการ เกษตร | แผนพัฒนาหมู่บ้าน หมู่ที่ 5 | กองช่าง |
| 53 | โครงการก่อสร้างถนน คสล. จากบ้านบางเขตร ถึง วัดวังใหม่ หมู่ที่ 5 บ้านรวาดขันนทร์ | เพื่อให้ประชาชนมีความสะดวก ปลอดภัยในการสัญจรไปมา | ผิวจราจรกว้าง 4.00 เมตร ยาว 800 เมตร หนา 0.15 เมตร หรือพื้นที่ไม่น้อยกว่า 3200 ตารางเมตร | 1,504,000 | | | | ระยะทาง 800 เมตร | ประชาชนมีความสะดวก ปลอดภัยในการสัญจร | แผนพัฒนาหมู่บ้าน หมู่ที่ 5 | กองช่าง |
| 54 | โครงการก่อสร้างถนน คสล. จากบ้านบางเขตร ถึง วัดวังใหม่ หมู่ที่ 5 บ้านรวาดขันนทร์ | เพื่อให้ประชาชนมีความสะดวก ปลอดภัยในการสัญจรไปมา | ผิวจราจรกว้าง 4.00 เมตร ยาว 800 เมตร หนา 0.15 เมตร หรือพื้นที่ไม่น้อยกว่า 3200 ตารางเมตร | 1,504,000 | | | | ระยะทาง 800 เมตร | ประชาชนมีความสะดวก ปลอดภัยในการสัญจร | แผนพัฒนาหมู่บ้าน หมู่ที่ 5 | กองช่าง |
| 55 | โครงการก่อสร้างถนนดินพร้อมลูกรังตัดแฉับ จากปากเหมืองคางมิม ถึง บ้านบางอำวน อยู่พ่วง พร้อมทางต่อ 3 จุด หมู่ที่ 5 บ้านวังใหม่ | เพื่อให้ประชาชนมีความสะดวก ปลอดภัยในการสัญจรไปมา | กว้าง 4.00 เมตร ยาว 1,000 เมตร หนา 0.15 ม. หรือพื้นที่ถนนดินลูกรังไม่น้อยกว่า 4,000 ตารางเมตร | 1,000,000 | | | | ระยะทาง 1,000 เมตร | ประชาชนมีความสะดวก ปลอดภัยในการสัญจร | แผนพัฒนาหมู่บ้าน หมู่ที่ 5 | กองช่าง |
| 56 | โครงการก่อสร้างท่อระบายน้ำพร้อมรางระบายน้ำ ข้างเหมืองคางมิม หมู่ที่ 5 บ้านวังใหม่ | เพื่อให้ประชาชนมีน้ำใช้ อย่างเพียงพอ | ท่อถึงกับน้ำขนาด 18 ซม.ม. ทรมแซมแปะย จำนวน 1 ถึง พร้อมอุปกรณ์ | 4,500,000 | | | | ดำเนินการ 1 จุด | ประชาชนมีน้ำใช้ อย่างเพียงพอ | แผนพัฒนาหมู่บ้าน หมู่ที่ 5 | กองช่าง |
| 57 | โครงการก่อสร้างถนนลาดยางสายบ้านแดงจากบ้าน นาประสิทธิ์ บุญกัจัด ถึง บ้านนายเฉลิม บ่อมัน หมู่ที่ 6 บ้านวังมืด | เพื่อให้ประชาชนมีความสะดวก ปลอดภัยในการสัญจรไปมา | ผิวจราจรกว้าง 4.00 เมตร ยาว 3,000 เมตร หรือพื้นที่ไม่น้อยกว่า 12,000 ตารางเมตร | 5,640,000 | | | | ระยะทาง 3,000 เมตร | ประชาชนมีความสะดวก ปลอดภัยในการสัญจร | แผนพัฒนาหมู่บ้าน หมู่ที่ 6 | กองช่าง |
| 58 | โครงการขุดเจาะบ่อน้ำบาดาลหมู่บ้าน หมู่ที่ 6 บ้านวังมืด | เพื่อให้ประชาชนมีน้ำใช้ อย่างเพียงพอ | ขนาดกว้าง 40.00 เมตร ยาว 60.00 เมตร ลึกเฉลี่ย 6.00 เมตร | 1,000,000 | | | | ดำเนินการ 1 จุด | ประชาชนมีน้ำใช้ อย่างเพียงพอ | แผนพัฒนาหมู่บ้าน หมู่ที่ 6 | กองช่าง |

1.1 แผนงานอุตสาหกรรมและการโยธา

| ที่ | โครงการ/กิจกรรม | วัตถุประสงค์ | เป้าหมาย (ผลผลิตของโครงการ) | งบประมาณและที่ผ่านมา | | | | | ตัวชี้วัด (KPI) | ผลที่คาดว่าจะ ได้รับ | ที่มาของ โครงการ | หน่วยงานที่ รับผิดชอบ |
|-----|--|---|---|----------------------|---------------|---------------|---------------|---------------|-----------------------|--|---------------------|--------------------------|
| | | | | 2566 (บาท) | 2567 (บาท) | 2568 (บาท) | 2569 (บาท) | 2570 (บาท) | | | | |
| 59 | โครงการก่อสร้างถนนดินหรือลูกรังอัดแน่น สายบ้านจ่าลอง อำเภออุตุ จังหวัดน่าน ถึงคลอง หมู่ที่ 6 บ้านวังมิด | เพื่อให้ประชาชนมีความสะดวก ปลอดภัยในการสัญจรไปมา | กว้าง 3.00 เมตร ยาว 1,000 เมตร ทน 0.15 ม. หรือพื้นที่ถนนดินลูกรังไม่น้อยกว่า 3,000 ตารางเมตร | 750,000 | | | | | ระยะทาง 1,000 เมตร | ขอรับเงินอุดหนุน งบพัฒนาหมู่บ้าน หมู่ที่ 6 | กองช่าง | |
| 60 | โครงการก่อสร้างถนนดินหรือลูกรังอัดแน่น สายทาง จากแยกทางงบนสาย 1113 ถึง นายบึงท่ากั๋ง หมู่บุดร หมู่ที่ 6 บ้านวังมิด | เพื่อให้ประชาชนมีความสะดวก ปลอดภัยในการสัญจรไปมา | กว้าง 3.00 เมตร ยาว 1,000 เมตร ทน 0.15 ม. หรือพื้นที่ถนนดินลูกรังไม่น้อยกว่า 3,000 ตารางเมตร | 750,000 | | | | | ระยะทาง 1,000 เมตร | ขอรับเงินอุดหนุน งบพัฒนาหมู่บ้าน หมู่ที่ 6 | กองช่าง | |
| 61 | โครงการก่อสร้างถนนลูกรังอัดแน่นสายหัววัดชุมชนลาด ถึง บ้านงบนใจ หมู่หลาย หมู่ที่ 6 บ้านวังมิด | เพื่อให้ประชาชนมีความสะดวก ปลอดภัยในการสัญจรไปมา | กว้าง 3.00 เมตร ยาว 1,000 เมตร ทน 0.15 ม. หรือพื้นที่ถนนดินลูกรังไม่น้อยกว่า 3,000 ตารางเมตร | 750,000 | | | | | ระยะทาง 1,000 เมตร | ขอรับเงินอุดหนุน งบพัฒนาหมู่บ้าน หมู่ที่ 6 | กองช่าง | |
| 62 | โครงการก่อสร้างถนน คสล. สายบ้านม่วงจากบ้านงบนใจ แก้ออสู ถึง ถนนสาย 1113 หมู่ที่ 6 บ้านวังมิด | เพื่อให้ประชาชนมีความสะดวก ปลอดภัยในการสัญจรไปมา | ผิวจราจรกว้าง 3.00 เมตร ยาว 800 เมตร ทน 0.15 เมตร หรือพื้นที่ไม่น้อยกว่า 2,400 ตารางเมตร | | 1,128,000 | | | | ระยะทาง 800 เมตร | ขอรับเงินอุดหนุน งบพัฒนาหมู่บ้าน หมู่ที่ 6 | กองช่าง | |
| 63 | โครงการก่อสร้างถนนลูกรังอัดแน่นเลียยคลอง หลังโรงเรียนบ้านท่ากั๋งถึง บ้านนาบายไธ้ มีบุญ ถึงหมู่ที่ บ้านนาเยนทร์ ของสุข หมู่ที่ 6 บ้านวังมิด | เพื่อให้ประชาชนมีความสะดวก ปลอดภัยในการสัญจรไปมา | กว้าง 4.00 เมตร ยาว 1,000 เมตร ทน 0.15 ม. หรือพื้นที่ถนนดินลูกรังไม่น้อยกว่า 4,000 ตารางเมตร | | 1,000,000 | | | | ระยะทาง 1,000 เมตร | ขอรับเงินอุดหนุน งบพัฒนาหมู่บ้าน หมู่ที่ 6 | กองช่าง | |
| 64 | โครงการก่อสร้างอาคารจอดรถเชื่อมคอนกรีตเสริมเหล็ก คลองสุไठीบริเวณนาบายนบวล อยู่ทาง หมู่ที่ 6 บ้านวังมิด | เพื่อระบายน้ำไปกุดฝน และกุดน้ำหลาก | ขนาดกว้าง 2.40 เมตร สูง 1.60 เมตร ยาว 5.00 เมตร ชนิดช่องทางเดี่ยว | | | 146,000 | | | ดำเนินการ 1 จุด | ขอรับเงินอุดหนุน งบพัฒนาหมู่บ้าน หมู่ที่ 6 | กองช่าง | |
| 65 | โครงการก่อสร้างถนน คสล. จากถนนเส้นเดิมหน้าโรงพยาบาล ส่งเสริมสุขภาพบ้านท่ากั๋งถึง ถึง นายบึงวังมิด ชัยสา หมู่ที่ 6 บ้านวังมิด | เพื่อให้ประชาชนมีความสะดวก ปลอดภัยในการสัญจรไปมา | ผิวจราจรกว้าง 4.00 เมตร ยาว 800 เมตร ทน 0.15 เมตร หรือพื้นที่ไม่น้อยกว่า 3,200 ตารางเมตร | 1,504,000 | | | | | ระยะทาง 800 เมตร | ขอรับเงินอุดหนุน งบพัฒนาหมู่บ้าน หมู่ที่ 6 | กองช่าง | |
| 66 | โครงการก่อสร้างถนนดินหรือลูกรังอัดแน่น คลองแม่พุกบริเวณนาบายนวังมิด บาดแย้ม ถึง นายบ ประจวน พุดสท หมู่ที่ 7 บ้านนาพุด | เพื่อให้ประชาชนมีความสะดวก ปลอดภัยในการสัญจรไปมา | กว้าง 4.00 เมตร ยาว 1,200 เมตร ทน 0.15 เมตร หรือพื้นที่ถนนดินลูกรังไม่น้อยกว่า 4,800 ตารางเมตร | 1,200,000 | | | | | ระยะทาง 1,200 เมตร | ขอรับเงินอุดหนุน งบพัฒนาหมู่บ้าน หมู่ที่ 7 | กองช่าง | |
| 67 | โครงการวางท่อระบายน้ำบริเวณข้างบ้านนางสุทิน บุตรสะโล หมู่ที่ 7 บ้านนาพุด | เพื่อระบายน้ำไปกุดฝน และกุดน้ำหลาก | งานวางท่อคอนกรีตเสริมเหล็กขนาดเส้นผ่านศูนย์กลาง 40 ซม. จำนวน 20 ท่อ | 100,000 | | | | | ดำเนินการ 1 จุด | ขอรับเงินอุดหนุน งบพัฒนาหมู่บ้าน หมู่ที่ 7 | กองช่าง | |

1.1 แผนงานอุตสาหกรรมและการโยธา

| ที่ | โครงการ/กิจกรรม | วัตถุประสงค์ | เป้าหมาย (ผลผลิตของโครงการ) | งบประมาณและที่ผ่านมา | | | | | ตัวชี้วัด (KPI) | ผลที่คาดว่าจะ ได้รับ | ที่มาของ โครงการ | หน่วยงานที่ รับผิดชอบ |
|-----|---|---|---|----------------------|---------------|---------------|---------------|---------------|-----------------------------------|--|-------------------------------|--------------------------|
| | | | | 2566 (บาท) | 2567 (บาท) | 2568 (บาท) | 2569 (บาท) | 2570 (บาท) | | | | |
| 68 | โครงการก่อสร้างห้องออดเสียงสี่เหลี่ยมกลางบ้านชุด อยู่คำหมู่ที่ 7 บ้านนาหลุก | เพื่อระบายน้ำและกักเก็บน้ำเพื่อ การเกษตร | ชนิดช่องทางเดี่ยวกว้าง 2.40 เมตร สูง 1.60 เมตร ยาว 5.00 เมตร | | | 146,000 | | | ดำเนินการ 1 จุด | ประชาชนมีน้ำใช้เพื่อการ เกษตร | แผนพัฒนาหมู่บ้าน หมู่ที่ 7 | กองช่าง |
| 69 | โครงการก่อสร้างห้องออดเสียงสี่เหลี่ยมกลางบ้านชาย อินปรางค์ หมู่ที่ 7 บ้านนาหลุก | เพื่อระบายน้ำและกักเก็บน้ำเพื่อ การเกษตร | ชนิดช่องทางเดี่ยวกว้าง 2.40 เมตร สูง 1.60 เมตร ยาว 5.00 เมตร | | | 146,000 | | | ดำเนินการ 1 จุด | ประชาชนมีน้ำใช้เพื่อการ เกษตร | แผนพัฒนาหมู่บ้าน หมู่ที่ 7 | กองช่าง |
| 70 | โครงการก่อสร้างห้องออดเสียงสี่เหลี่ยมกลางบ้านชาย บุญน้อย หมู่ที่ 7 บ้านนาหลุก | เพื่อระบายน้ำและกักเก็บน้ำเพื่อ การเกษตร | ชนิดช่องทางเดี่ยวกว้าง 2.40 เมตร สูง 1.60 เมตร ยาว 5.00 เมตร | | | 146,000 | | | ดำเนินการ 1 จุด | ประชาชนมีน้ำใช้เพื่อการ เกษตร | แผนพัฒนาหมู่บ้าน หมู่ที่ 7 | กองช่าง |
| 71 | โครงการก่อสร้างถนนดินพร้อมลูกรังชนิดอัดแน่น สายบ้านมางอีโพ หัวเม็ด ตลอดสาย หมู่ที่ 7 บ้านนาหลุก | เพื่อให้ประชาชนมีความสะดวก ปลอดภัยในการสัญจรไปมา | กว้าง 4.00 เมตร ยาว 1,200 เมตร ทน 0.15 เมตร หรือมีพื้นที่ถนนดินลูกรังไม่น้อยกว่า 4,800 ตารางเมตร | | | 1,200,000 | | | ระยะทาง 1,200 เมตร | ประชาชนมีความสะดวก ปลอดภัยในการสัญจร | แผนพัฒนาหมู่บ้าน หมู่ที่ 7 | กองช่าง |
| 72 | โครงการก่อสร้างบ้านสี่ห้องแม่ทุกปลายนาชายแพม บ้านด นหมู่ที่ 7 บ้านนาหลุก | เพื่อกักเก็บน้ำไว้ในการอุปโภค บริโภคและเพื่อใช้ในการเกษตร เลี้ยงสัตว์ | ฝายกว้าง 5.00 เมตร ยาว 12.00 เมตร | | | 1,400,000 | | | ความยาวไม่น้อย กว่า 12.00 เมตร | ประชาชนมีน้ำใช้เพียงพอ ในการทำเกษตร | แผนพัฒนาหมู่บ้าน หมู่ที่ 7 | กองช่าง |
| 73 | โครงการวางท่อระบายน้ำด้านเมืองของบ้านงิ้ว อ่อมฤทธิ์ หมู่ที่ 7 บ้านนาหลุก | เพื่อระบายน้ำในฤดูฝน และฤดูน้ำหลาก | งานวางท่อคอนกรีตเสริมเหล็กขนาดเส้นผ่านศูนย์กลาง 40 ซม. จำนวน 20 ท่อน | | | | 100,000 | | ดำเนินการ 1 จุด | ระบบน้ำได้อย่างรวดเร็ว ในช่วงฤดูฝนและฤดู น้ำหลาก | แผนพัฒนาหมู่บ้าน หมู่ที่ 7 | กองช่าง |
| 74 | โครงการก่อสร้างห้องออดเสียงสี่เหลี่ยมกลางบ้านชาย นาคแย้ม หมู่ที่ 7 บ้านนาหลุก | เพื่อระบายน้ำและกักเก็บน้ำเพื่อ การเกษตร | ชนิดช่องทางเดี่ยวกว้าง 2.40 เมตร สูง 1.60 เมตร ยาว 5.00 เมตร | | | 146,000 | | | ดำเนินการ 1 จุด | ประชาชนมีน้ำใช้เพื่อการ เกษตร | แผนพัฒนาหมู่บ้าน หมู่ที่ 7 | กองช่าง |
| 75 | โครงการก่อสร้างถนนลาดยางคอนกรีตทุกตลอดสาย หมู่ที่ 7 บ้านนาหลุก | เพื่อให้ประชาชนมีความสะดวก ปลอดภัยในการสัญจรไปมา | ผิวจราจรกว้าง 5.00 เมตร ยาว 1,000 เมตร หรือมีพื้นที่ไม่น้อยกว่า 5,000 ตารางเมตร | | | 11,000,000 | | | ระยะทาง 6,000 เมตร | ประชาชนมีความสะดวก ปลอดภัยในการสัญจร | แผนพัฒนาหมู่บ้าน หมู่ที่ 7 | กองช่าง |
| 76 | โครงการก่อสร้างห้องออดเสียงสี่เหลี่ยมกลางบ้านชาย นาคแย้ม หมู่ที่ 7 บ้านนาหลุก | เพื่อระบายน้ำและกักเก็บน้ำเพื่อ การเกษตร | ชนิดช่องทางเดี่ยวกว้าง 2.40 เมตร สูง 1.60 เมตร ยาว 5.00 เมตร | 146,000 | | | | | ดำเนินการ 1 จุด | ประชาชนมีน้ำใช้เพื่อการ เกษตร | แผนพัฒนาหมู่บ้าน หมู่ที่ 7 | กองช่าง |
| 77 | โครงการก่อสร้างห้องออดเสียงสี่เหลี่ยมกลางบ้านชาย อ่อมฤทธิ์ หมู่ที่ 7 บ้านนาหลุก | เพื่อระบายน้ำและกักเก็บน้ำเพื่อ การเกษตร | ชนิดช่องทางเดี่ยวกว้าง 2.40 เมตร สูง 1.60 เมตร ยาว 5.00 เมตร | | | 146,000 | | | ดำเนินการ 1 จุด | ประชาชนมีน้ำใช้เพื่อการ เกษตร | แผนพัฒนาหมู่บ้าน หมู่ที่ 7 | กองช่าง |
| 78 | โครงการก่อสร้างห้องออดเสียงสี่เหลี่ยมกลางบ้านชาย บุญน้อย หมู่ที่ 7 บ้านนาหลุก | เพื่อระบายน้ำและกักเก็บน้ำเพื่อ การเกษตร | ชนิดช่องทางเดี่ยวกว้าง 2.40 เมตร สูง 1.60 เมตร ยาว 5.00 เมตร | | | | 146,000 | | ดำเนินการ 1 จุด | ประชาชนมีน้ำใช้เพื่อการ เกษตร | แผนพัฒนาหมู่บ้าน หมู่ที่ 7 | กองช่าง |

1.1 แผนงานอุตสาหกรรมและการโยธา

| ที่ | โครงการ/กิจกรรม | วัตถุประสงค์ | เป้าหมาย (ผลผลิตของโครงการ) | งบประมาณและที่ผ่านมา | | | | | ตัวชี้วัด (KPI) | ผลที่คาดว่าจะ ได้รับ | ที่มาของ โครงการ | หน่วยงานที่ รับผิดชอบ |
|-----|--|--|---|----------------------|---------------|---------------|---------------|---------------|-----------------------|--|-------------------------------|--------------------------|
| | | | | 2566 (บาท) | 2567 (บาท) | 2568 (บาท) | 2569 (บาท) | 2570 (บาท) | | | | |
| 79 | โครงการก่อสร้างท่อลอดเหลี่ยมลำเหมืองกลางบ้านบางแขวน สุขดี หมู่ที่ 7 บ้านนาหลุก | เพื่อระบายน้ำและกักเก็บน้ำเพื่อ การเกษตร | ชนิดช่องทางเดียวกว้าง 2.40 เมตร สูง 1.60 เมตร ยาว 5.00 เมตร | | | 146,000 | | | ดำเนินการ 1 จุด | ประชาชนมีน้ำใช้เพื่อการ เกษตร | แผนพัฒนาหมู่บ้าน หมู่ที่ 7 | กองช่าง |
| 80 | โครงการวางท่อระบายน้ำข้างบ้านบางสิงขรณ์ ด้วง หมู่ที่ 7 บ้านนาหลุก | เพื่อระบายน้ำในฤดูฝน และฤดูน้ำหลาก | งานวางท่ออเมริกันเสริมเหล็กขนาดเส้นผ่านศูนย์กลาง 40 ซม. จำนวน 20 ท่อน | | | | 100,000 | | ดำเนินการ 1 จุด | ประชาชนได้อย่างรวดเร็ว ในช่วงฤดูฝนและฤดู น้ำหลาก | แผนพัฒนาหมู่บ้าน หมู่ที่ 7 | กองช่าง |
| 81 | โครงการก่อสร้างท่อลอดเหลี่ยมลำเหมืองกลางบ้านบางจำเริญ สวนดอน หมู่ที่ 7 บ้านนาหลุก | เพื่อระบายน้ำและกักเก็บน้ำเพื่อ การเกษตร | ชนิดช่องทางเดียวกว้าง 2.40 เมตร สูง 1.60 เมตร ยาว 5.00 เมตร | | | 146,000 | | | ดำเนินการ 1 จุด | ประชาชนมีน้ำใช้เพื่อการ เกษตร | แผนพัฒนาหมู่บ้าน หมู่ที่ 7 | กองช่าง |
| 82 | โครงการก่อสร้างท่อลอดเหลี่ยมกลางบ้านกิตติ ผู้ห้อย หมู่ที่ 7 บ้านนาหลุก | เพื่อระบายน้ำและกักเก็บน้ำเพื่อ การเกษตร | ชนิดช่องทางเดียวกว้าง 2.40 เมตร สูง 1.60 เมตร ยาว 5.00 เมตร | | | 146,000 | | | ดำเนินการ 1 จุด | ประชาชนมีน้ำใช้เพื่อการ เกษตร | แผนพัฒนาหมู่บ้าน หมู่ที่ 7 | กองช่าง |
| 83 | โครงการก่อสร้างถนนลาดยางสายของตาเพียงจากวัด สิริมาบพ ถึง เขตติดต่อ หมู่ 4 ข่านุไทร | เพื่อให้ประชาชนมีความสะดวก ปลอดภัยในการสัญจรไปมา | ถนนลาดยางแบบผิวเรียบ cape seal ผิวจราจรกว้าง 3.00 เมตร ยาว 6,000 เมตร หรือมีพื้นที่ไม่น้อยกว่า 48,000 ตารางเมตร | | | | | 16,000,000 | ระยะทาง 6,000 เมตร | ประชาชนมีความสะดวก ปลอดภัยในการสัญจร | แผนพัฒนาหมู่บ้าน หมู่ที่ 7 | กองช่าง |
| 84 | โครงการขุดเจาะบ่อบาดลบริเวณบ้านบางสุไร บ่วมเจริญ หมู่ที่ 7 บ้านนาหลุก | เพื่อให้ประชาชนมีน้ำใช้ อย่างพอเพียง | ขนาดเส้นผ่าศูนย์กลาง 6 นิ้ว ความลึกไม่เกิน 180 เมตร จำนวน 1 บ่อ พร้อมติดตั้งเครื่องสูบน้ำไฟฟ้า ท่อสูบลึง พร้อมอุปกรณ์ | 460,000 | | | | | ดำเนินการ 1 จุด | ประชาชนมีน้ำใช้ อย่างเพียงพอ | แผนพัฒนาหมู่บ้าน หมู่ที่ 7 | กองช่าง |
| 85 | โครงการขุดเจาะบ่อบาดลบริเวณบ้านบางสนม สุธรรมมา หมู่ที่ 7 บ้านนาหลุก | เพื่อให้ประชาชนมีน้ำใช้ อย่างพอเพียง | ขนาดเส้นผ่าศูนย์กลาง 6 นิ้ว ความลึกไม่เกิน 180 เมตร จำนวน 1 บ่อ พร้อมติดตั้งเครื่องสูบน้ำไฟฟ้า ท่อสูบลึง พร้อมอุปกรณ์ | 460,000 | | | | | ดำเนินการ 1 จุด | ประชาชนมีน้ำใช้ อย่างเพียงพอ | แผนพัฒนาหมู่บ้าน หมู่ที่ 7 | กองช่าง |
| 86 | โครงการก่อสร้างฝายน้ำล้น มย 2527 จำนวน 2 จุด หมู่ที่ 7 บ้านนาหลุก | เพื่อกักเก็บน้ำไว้ในกรอุทก บริเวณและเพื่อใช้ในการเกษตร เลี้ยงสัตว์ | ฝายกว้าง 5.00 เมตร ยาว 12.00 เมตร | 1,400,000 | | | | | ดำเนินการ 1 จุด | ประชาชนมีน้ำเพียงพอ ในการทำเกษตร | แผนพัฒนาหมู่บ้าน หมู่ที่ 7 | กองช่าง |
| 87 | โครงการก่อสร้างท่อลอดเหลี่ยมคลองเขียนถนนบริเวณหน้า บ้านนาขวน จันฉิม หมู่ที่ 7 บ้านนาหลุก | เพื่อระบายน้ำและกักเก็บน้ำเพื่อ การเกษตร | ชนิดช่องทางเดียวกว้าง 2.40 เมตร สูง 1.60 เมตร ยาว 5.00 เมตร | 146,000 | | | | | ดำเนินการ 1 จุด | ประชาชนมีน้ำใช้เพื่อการ เกษตร | แผนพัฒนาหมู่บ้าน หมู่ที่ 7 | กองช่าง |
| 88 | โครงการก่อสร้างท่อลอดเหลี่ยมคลองเขียนถนนบริเวณหน้า บ้านนาเขตติดต่อ บัวลำ หมู่ที่ 7 บ้านนาหลุก | เพื่อระบายน้ำและกักเก็บน้ำเพื่อ การเกษตร | ชนิดช่องทางเดียวกว้าง 2.40 เมตร สูง 1.60 เมตร ยาว 5.00 เมตร | 146,000 | | | | | ดำเนินการ 1 จุด | ประชาชนมีน้ำใช้เพื่อการ เกษตร | แผนพัฒนาหมู่บ้าน หมู่ที่ 7 | กองช่าง |

1.1 แผนงานอุตสาหกรรมและการโยธา

| ที่ | โครงการ/กิจกรรม | วัตถุประสงค์ | เป้าหมาย (ผลผลิตของโครงการ) | งบประมาณและที่ผ่านมา | | | | | ตัวชี้วัด (KPI) | ผลที่คาดว่าจะ ได้รับ | ที่มาของ โครงการ | หน่วยงานที่ รับผิดชอบ |
|---------------------|--|---|--|----------------------|---------------|---------------|---------------|---------------|--------------------|------------------------------|----------------------------|--------------------------|
| | | | | 2566 (บาท) | 2567 (บาท) | 2568 (บาท) | 2569 (บาท) | 2570 (บาท) | | | | |
| 89 | โครงการก่อสร้างท่อลอดเชื่อมต่อเชิงเลนถนนบริเวณหน้าบ้านชัยวิวัฒน์ บัณฑิต หมู่ที่ 7 บ้านนาหลุก | เพื่อระบายน้ำและกักเก็บน้ำเพื่อการเกษตร | ชนิดช่องทางเดี่ยวกว้าง 2.40 เมตร สูง 1.60 เมตร ยาว 5.00 เมตร | 146,000 | | | | | ดำเนินการ 1 จุด | ประชาชนมีน้ำใช้เพื่อการเกษตร | แผนพัฒนาหมู่บ้าน หมู่ที่ 7 | กองช่าง |
| 90 | โครงการก่อสร้างท่อลอดเชื่อมต่อเส้นทางเหมืองกลางนาบายนเงิน หมู่ที่ 7 บ้านนาหลุก | เพื่อระบายน้ำและกักเก็บน้ำเพื่อการเกษตร | ชนิดช่องทางเดี่ยวกว้าง 2.40 เมตร สูง 1.60 เมตร ยาว 5.00 เมตร | 146,000 | | | | | ดำเนินการ 1 จุด | ประชาชนมีน้ำใช้เพื่อการเกษตร | แผนพัฒนาหมู่บ้าน หมู่ที่ 7 | กองช่าง |
| รวม 90 โครงการ | | | | 32,306,000 | 9,226,000 | 11,546,000 | 21,902,800 | 20,217,600 | | | | |
| จำนวนโครงการแต่ละปี | | | | 29 | 14 | 20 | 17 | 10 | | | | |

1 ยุทธศาสตร์การพัฒนาตำบลโครงสร้างพื้นฐาน

1.2 แผนงานเกษตรและชุมชน

| ที่ | โครงการ/กิจกรรม | วัตถุประสงค์ | เป้าหมาย (ผลผลิตของโครงการ) | งบประมาณและที่ผ่านมา | | | | | ตัวชี้วัด (KPI) | ผลที่คาดว่าจะ ได้รับ | ที่มาของ โครงการ | หน่วยงานที่ รับผิดชอบ |
|-----|---|---|--|----------------------|---------------|---------------|---------------|---------------|-------------------------------------|--|-------------------------------|--------------------------|
| | | | | 2566 (บาท) | 2567 (บาท) | 2568 (บาท) | 2569 (บาท) | 2570 (บาท) | | | | |
| 1 | ขยายเขตไฟฟ้าจากบ้านบางละม้าย พรหมจินดาถึง บ้านนายสมโภช สุขสัมพันธ์ หมู่ที่ 1 บ้านคลองป่าไผ่ | เพื่อให้ประชาชนมีไฟฟ้าใช้ ทุกครัวเรือนและเพื่อความ ปลอดภัยในชีวิตและทรัพย์สิน ของประชาชน | เพื่อขยายเขตไฟฟ้า ภายในตำบล เพื่ออุดหนุนการไฟฟ้า | 100,000 | | | | | ดำเนินการ อย่างน้อย 1 โครงการ | ประชาชนมีไฟฟ้าใช้ทุก ครัวเรือนอย่างเพียงพอ และมีความปลอดภัย ในชีวิตและทรัพย์สิน | แผนพัฒนาหมู่บ้าน หมู่ที่ 1 | กองช่าง |
| 2 | โครงการกำจัดเศษวัชพืชเปิดทางน้ำคลองวังไปร่ง คลองกระพี คลองแห้ง คลองป่าไผ่ หมู่ที่ 1 บ้านคลองป่าไผ่ | เพื่อเปิดทางน้ำมีแหล่งน้ำไว้ใช้เพื่อ การเกษตร | คลองกว้าง 30 เมตร ยาว 1,500 เมตร | 200,000 | | | | | ดำเนินการ อย่างน้อย 1 โครงการ | มีแหล่งน้ำเพื่อใช้ในการ เกษตร หมู่ที่ 1 | แผนพัฒนาหมู่บ้าน หมู่ที่ 1 | กองช่าง |
| 3 | โครงการขยายเขตไฟฟ้าจากบ้านนายจำเนียร ทองบาง ถึง บ้านนายอนุธรรม แจ่มศรี หมู่ที่ 1 บ้านคลองป่าไผ่ | เพื่อให้ประชาชนมีไฟฟ้าใช้ ทุกครัวเรือนและเพื่อความ ปลอดภัยในชีวิตและทรัพย์สิน ของประชาชน | เพื่อขยายเขตไฟฟ้า ภายในตำบล เพื่ออุดหนุนการไฟฟ้า | | | | 100,000 | | ดำเนินการ อย่างน้อย 1 โครงการ | ประชาชนมีไฟฟ้าใช้ทุก ครัวเรือนอย่างเพียงพอ และมีความปลอดภัย ในชีวิตและทรัพย์สิน | แผนพัฒนาหมู่บ้าน หมู่ที่ 1 | กองช่าง |
| 4 | โครงการขยายเขตไฟฟ้าจากบ้านนายสม รัดนเพชร ถึง บ้านนายมัน พู่เือง หมู่ที่ 1 บ้านคลองป่าไผ่ | เพื่อให้ประชาชนมีไฟฟ้าใช้ ทุกครัวเรือนและเพื่อความ ปลอดภัยในชีวิตและทรัพย์สิน ของประชาชน | เพื่อขยายเขตไฟฟ้า ภายในตำบล เพื่ออุดหนุนการไฟฟ้า | | | | 100,000 | | ดำเนินการ อย่างน้อย 1 โครงการ | ประชาชนมีไฟฟ้าใช้ทุก ครัวเรือนอย่างเพียงพอ และมีความปลอดภัย ในชีวิตและทรัพย์สิน | แผนพัฒนาหมู่บ้าน หมู่ที่ 1 | กองช่าง |
| 5 | โครงการขยายเขตไฟฟ้าจากบ้านนางเสลียว บัวกล้า ถึง บ้านนายจัญญ์ ดวงวิไล หมู่ที่ 2 บ้านหนองตาโชติ | เพื่อให้ประชาชนมีไฟฟ้าใช้ ทุกครัวเรือนและเพื่อความ ปลอดภัยในชีวิตและทรัพย์สิน ของประชาชน | เพื่อขยายเขตไฟฟ้า ภายในตำบล เพื่ออุดหนุนการไฟฟ้า | 100,000 | | | | | ดำเนินการ อย่างน้อย 1 โครงการ | ประชาชนมีไฟฟ้าใช้ทุก ครัวเรือนอย่างเพียงพอ และมีความปลอดภัย ในชีวิตและทรัพย์สิน | แผนพัฒนาหมู่บ้าน หมู่ที่ 2 | กองช่าง |

1.2 แผนงานและชุมชน

| ที่ | โครงการ/กิจกรรม | วัตถุประสงค์ | เป้าหมาย (ผลผลิตของโครงการ) | งบประมาณและที่ผ่านมา | | | | | ตัวชี้วัด (KPI) | ผลที่คาดว่าจะ ได้รับ | หน่วยงานที่ รับผิดชอบ | |
|-----|---|---|---|----------------------|---------------|---------------|---------------|-------------------------------------|--|--|-------------------------------|---------|
| | | | | 2566 (บาท) | 2567 (บาท) | 2568 (บาท) | 2569 (บาท) | 2570 (บาท) | | | | |
| 6 | โครงการขยายเขตไฟฟ้าจากบ้านบุญสูง แจงซู่ถึง บ้านนาขี้หมูรี่ หอมจีน หมู่ที่ 2 บ้านหนองไชติ | เพื่อให้ประชาชนมีไฟฟ้าใช้ ทุกครัวเรือนและเพื่อความ ปลอดภัยในชีวิตและทรัพย์สิน ของประชาชน | เพื่อขยายเขตไฟฟ้า ภายในตำบล เพื่ออุดหนุนการไฟฟ้า | 100,000 | | | | | ดำเนินการ อย่างน้อย 1 โครงการ | ประชาชนมีไฟฟ้าใช้ทุก ครัวเรือนอย่างเพียงพอ และมีความปลอดภัย ในชีวิตและทรัพย์สิน | แผนพัฒนาหมู่บ้าน หมู่ที่ 2 | กองช่าง |
| 7 | โครงการกำจัดเศษวัชพืชเปิดทางน้ำคลองสระเกษ หมู่ที่ 2 | เพื่อเปิดทางน้ำมีแหล่งน้ำไว้ใช้เพื่อ การเกษตร | คลองกว้าง 28 เมตร ยาว 4,000 เมตร ลึก 5 เมตร | | | | 360,000 | ดำเนินการ 1 โครงการ | มีแหล่งน้ำเพื่อใช้ในการ เกษตร | แผนพัฒนาหมู่บ้าน หมู่ที่ 2 | กองช่าง | |
| 8 | โครงการขยายเขตไฟฟ้าแรงต่ำสายบ้านนาเสวียน ผู้มอง ถึง เขต หมู่ที่ 2 บ้านหนองไชติ | เพื่อให้ประชาชนมีไฟฟ้าใช้ ทุกครัวเรือนและเพื่อความ ปลอดภัยในชีวิตและทรัพย์สิน ของประชาชน | เพื่อขยายเขตไฟฟ้า ภายในตำบล เพื่ออุดหนุนการไฟฟ้า | | | 100,000 | | ดำเนินการ อย่างน้อย 1 โครงการ | ประชาชนมีไฟฟ้าใช้ทุก ครัวเรือนอย่างเพียงพอ และมีความปลอดภัย ในชีวิตและทรัพย์สิน | แผนพัฒนาหมู่บ้าน หมู่ที่ 2 | กองช่าง | |
| 9 | โครงการขยายเขตไฟฟ้าแรงต่ำสายบ้านนาสมชาย กลิ่นแข็ง หมู่ที่ 3 บ้านดลูก | เพื่อให้ประชาชนมีไฟฟ้าใช้ ทุกครัวเรือนและเพื่อความ ปลอดภัยในชีวิตและทรัพย์สิน ของประชาชน | เพื่อขยายเขตไฟฟ้า ภายในตำบล เพื่ออุดหนุนการไฟฟ้า | | | 100,000 | | ดำเนินการ อย่างน้อย 1 โครงการ | ประชาชนมีไฟฟ้าใช้ทุก ครัวเรือนอย่างเพียงพอ และมีความปลอดภัย ในชีวิตและทรัพย์สิน | แผนพัฒนาหมู่บ้าน หมู่ที่ 3 | กองช่าง | |
| 10 | โครงการขยายเขตไฟฟ้าแรงต่ำสายบ้านนาชูชาติ แจงชู หมู่ที่ 3 บ้านดลูก | เพื่อให้ประชาชนมีไฟฟ้าใช้ ทุกครัวเรือนและเพื่อความ ปลอดภัยในชีวิตและทรัพย์สิน ของประชาชน | เพื่อขยายเขตไฟฟ้า ภายในตำบล เพื่ออุดหนุนการไฟฟ้า | 100,000 | | | | ดำเนินการ อย่างน้อย 1 โครงการ | ประชาชนมีไฟฟ้าใช้ทุก ครัวเรือนอย่างเพียงพอ และมีความปลอดภัย ในชีวิตและทรัพย์สิน | แผนพัฒนาหมู่บ้าน หมู่ที่ 3 | กองช่าง | |
| 11 | โครงการติดตั้งไฟฟ้าสาธารณะ หมู่ที่ 4 บ้านรวรดนจันทร์ | เพื่อให้ประชาชนมีไฟฟ้าใช้ ทุกครัวเรือนและเพื่อความ ปลอดภัยในชีวิตและทรัพย์สิน ของประชาชน | เพื่อติดตั้งไฟฟ้าสาธารณะ ภายในตำบล เพื่ออุดหนุนการไฟฟ้า | | | | 100,000 | ดำเนินการ อย่างน้อย 1 โครงการ | ประชาชนมีไฟฟ้าใช้ทุก ครัวเรือนอย่างเพียงพอ และมีความปลอดภัย ในชีวิตและทรัพย์สิน | แผนพัฒนาหมู่บ้าน หมู่ที่ 4 | กองช่าง | |

1.2 แผนงานคณะและชุมชน

| ที่ | โครงการ/กิจกรรม | วัตถุประสงค์ | เป้าหมาย (ผลผลิตของโครงการ) | งบประมาณและที่ผ่านมา | | | | | ตัวชี้วัด (KPI) | ผลที่คาดว่าจะ ได้รับ | หน่วยงานที่ รับผิดชอบ | |
|-----|--|---|---|----------------------|---------------|---------------|---------------|---------------|-------------------------------------|--|-------------------------------|---------|
| | | | | 2566 (บาท) | 2567 (บาท) | 2568 (บาท) | 2569 (บาท) | 2570 (บาท) | | | | |
| 12 | โครงการขยายเขตไฟฟ้าพร้อมโพรยทางจากบ้านนายสมชาย แจ่มเกิด ถึง เขตติดต่อ หมู่ที่ 6 | เพื่อให้ประชาชนมีไฟฟ้าใช้ ทุกครัวเรือนและเพื่อความ ปลอดภัยในชีวิตและทรัพย์สิน ของประชาชน | เพื่อขยายเขตไฟฟ้า ภายในตำบล เพื่ออุดหนุนการไฟฟ้า | 100,000 | | | | | ดำเนินการ อย่างน้อย 1 โครงการ | ประชาชนมีไฟฟ้าใช้ทุก ครัวเรือนอย่างเพียงพอ และมีความปลอดภัย ในชีวิตและทรัพย์สิน | แผนพัฒนาหมู่บ้าน หมู่ที่ 6 | กองช่าง |
| 13 | โครงการขยายเขตประปาบริเวณหมู่บ้านวังใหม่ทั้งหมู่บ้าน หมู่ที่ 5 | เพื่อให้ประชาชนมีน้ำประปาใช้ ทุกครัวเรือนและเพื่อความ ปลอดภัยในชีวิตและทรัพย์สิน | เพื่อขยายเขตประปา ภายในหมู่ที่ 5 | 350,000 | | | | | ดำเนินการ อย่างน้อย 1 โครงการ | ประชาชนมีน้ำประปาใช้ ทุกครัวเรือนอย่างเพียงพอ | แผนพัฒนาหมู่บ้าน หมู่ที่ 5 | กองช่าง |
| 14 | โครงการกำจัดเศษวัชพืชเปิดทางน้ำคลองวังใหม่ จากหมู่ที่ 6 บ้านท่ามกเกะรัง ถึง สายน้ำสันบ้านวังใหม่ หมู่ที่ 5 บ้านวังใหม่ | เพื่อเปิดทางน้ำมีแหล่งน้ำไว้ใช้เพื่อ การเกษตร | คลองกว้าง 40.00เมตร ยาว 3,000 เมตร ลึก 5 เมตร | 100,000 | | | | | ดำเนินการ อย่างน้อย 1 โครงการ | มีแหล่งน้ำเพื่อใช้ในการ เกษตร | แผนพัฒนาหมู่บ้าน หมู่ที่ 6 | กองช่าง |
| 15 | โครงการติดตั้งไฟฟ้าภายในหมู่บ้านตลอดเขตหมู่ที่ 6 บ้านวังมิด | เพื่อให้ประชาชนมีไฟฟ้าใช้ ทุกครัวเรือนและเพื่อความ ปลอดภัยในชีวิตและทรัพย์สิน ของประชาชน | เพื่อติดตั้งไฟฟ้ารายทาง ภายในหมู่ที่ 6 เพื่ออุดหนุนการไฟฟ้า | 200,000 | | | | | ดำเนินการ อย่างน้อย 1 โครงการ | ประชาชนมีไฟฟ้าใช้ทุก ครัวเรือนอย่างเพียงพอ และมีความปลอดภัย ในชีวิตและทรัพย์สิน | แผนพัฒนาหมู่บ้าน หมู่ที่ 6 | กองช่าง |
| 16 | โครงการวางท่อประปาใหม่ภายในหมู่บ้านตลอดเขตหมู่ที่ 6 บ้านวังมิด | เพื่อให้ประชาชนมีน้ำประปาใช้ ทุกครัวเรือน | ท่อขนาดเส้นผ่าศูนย์กลาง 3 นิ้ว จำนวน 556 ท่อน พร้อมปรับเกลี่ย | 1,000,000 | | | | | ดำเนินการ อย่างน้อย 1 โครงการ | ประชาชนมีน้ำประปาใช้ ทุกครัวเรือนอย่างเพียงพอ | แผนพัฒนาหมู่บ้าน หมู่ที่ 6 | กองช่าง |
| 17 | โครงการขยายเขตไฟฟ้าสายบ้านบายจำลอง สำราญจิตร หมู่ที่ 6 บ้านวังมิด | เพื่อให้ประชาชนมีไฟฟ้าใช้ ทุกครัวเรือนและเพื่อความ ปลอดภัยในชีวิตและทรัพย์สิน ของประชาชน | เพื่อขยายเขตไฟฟ้า ภายในตำบล เพื่ออุดหนุนการไฟฟ้า | | | | | 100,000 | ดำเนินการ อย่างน้อย 1 โครงการ | ประชาชนมีไฟฟ้าใช้ทุก ครัวเรือนอย่างเพียงพอ และมีความปลอดภัย ในชีวิตและทรัพย์สิน | แผนพัฒนาหมู่บ้าน หมู่ที่ 6 | กองช่าง |

1.2 แผนงานคณะและชุมชน

| ที่ | โครงการ/กิจกรรม | วัตถุประสงค์ | เป้าหมาย (ผลผลิตของโครงการ) | งบประมาณและที่ผ่านมา | | | | | ผลที่คาดว่าจะ ได้รับ | หน่วยงานที่ รับผิดชอบ | |
|---------------------|---|---|---|----------------------|---------------|---------------|---------------|---------------|-------------------------|-------------------------------|---------|
| | | | | 2566 (บาท) | 2567 (บาท) | 2568 (บาท) | 2569 (บาท) | 2570 (บาท) | | | |
| 18 | โครงการขยายเขตไฟฟ้าพร้อมติดตั้งไฟฟ้ายางสองแฉกหมู่ที่ 7 บ้านนาหลุก | เพื่อให้ประชาชนมีไฟฟ้าใช้ ทุกคนพร้อมและเพื่อความ ปลอดภัยในชีวิตและทรัพย์สิน ของประชาชน | เพื่อขยายเขตพร้อมติดตั้งไฟฟ้ายาง ภายในตำบล เพื่ออุดหนุนการไฟฟ้า | 300,000 | | | | | | แผนพัฒนาหมู่บ้าน หมู่ที่ 7 | กองช่าง |
| รวม 18 โครงการ | | | | 2,450,000 | 300,000 | 0 | 200,000 | 660,000 | | | |
| จำนวนโครงการแต่ละปี | | | | 9 | 3 | - | 2 | 4 | | | |

- ก. ยุทธศาสตร์ชาติ 20 ปี ยุทธศาสตร์ที่ 1 ความมั่นคง
- ข. แผนพัฒนาเศรษฐกิจและสังคมแห่งชาติ ฉบับที่ 13 หมายเหตุที่ 5 ไทยเป็นประตูการค้า การลงทุนและยุทธศาสตร์ทางโลจิสติกส์ที่สำคัญของภูมิภาค
- ค. Sustainable Development Goals: SDGs เป้าประสงค์ จัดทำแหล่งน้ำเพื่อการเกษตร ส่งเสริมอาชีพ เพื่อเพิ่มรายได้ให้กับประชาชนตามแนวเศรษฐกิจพอเพียง
- ง. ยุทธศาสตร์จังหวัด ยุทธศาสตร์ที่ 2 พัฒนาประสิทธิภาพการสร้างมูลค่า เพิ่มผลผลิตภาคการเกษตร อาหารแปรรูปและอุตสาหกรรมสร้างสรรค์
- จ. ยุทธศาสตร์การพัฒนาของ อปท. ในเขตจังหวัดที่ 2 การส่งเสริมอาชีพและเศรษฐกิจสร้างสรรค์
- 3 ยุทธศาสตร์การพัฒนาด้านการเกษตรและส่งเสริมเศรษฐกิจเพื่อแก้ไขปัญหาความยากจน

3.1 แผนงานการเกษตร

| ที่ | โครงการ/กิจกรรม | วัตถุประสงค์ | เป้าหมาย (ผลผลิตของโครงการ) | งบประมาณและที่ผ่านมา | | | | | ตัวชี้วัด (KPI) | ผลที่คาดว่าจะได้รับ | ที่มาของโครงการ | หน่วยงานที่รับผิดชอบ |
|-----|--|---|--|----------------------|---------------|---------------|---------------|---------------|-------------------------------|------------------------------------|----------------------------|----------------------|
| | | | | 2566 (บาท) | 2567 (บาท) | 2568 (บาท) | 2569 (บาท) | 2570 (บาท) | | | | |
| 1 | โครงการชุดลอกลำเหมืองจากคลองป่าไม้เลียบถนน ถึงคลองแห้ง หมู่ที่ 1 | เพื่อแก้ปัญหาภัยแล้งในการอุปโภคบริโภค และเพื่อใช้ในการเกษตร/เลี้ยงสัตว์ | คลองกว้าง 3.00 เมตร ยาว 1,500 เมตร ลึก 2 เมตร | | | 750,000 | | | ดำเนินการความยาว 1,500 เมตร | ประชาชนมีน้ำเพียงพอในการทำเกษตร | แผนพัฒนาหมู่บ้าน หมู่ที่ 1 | กองช่าง |
| 2 | โครงการชุดลอกลำน้ำจากบ้านนาประเมธิน ครุฑจับภาค ถึง ฝ่ายนาบ้านอู่จ้อรอบ เข็มศรี หมู่ที่ 1 | เพื่อแก้ปัญหาภัยแล้งในการอุปโภคบริโภค และเพื่อใช้ในการเกษตร/เลี้ยงสัตว์ | คลองกว้าง 24.00 เมตร ยาว 1,000 เมตร ลึก 5 เมตร | | | 470,000 | | | ดำเนินการความยาว 1,000 เมตร | ประชาชนมีน้ำเพียงพอในการทำเกษตร | แผนพัฒนาหมู่บ้าน หมู่ที่ 1 | กองช่าง |
| 3 | โครงการชุดลอกลำเหมืองจากท่าวานจากคลองประดู่ลงถึงคลองสระเกษ หมู่ที่ 2 | เพื่อแก้ปัญหาภัยแล้งในการอุปโภคบริโภค และเพื่อใช้ในการเกษตร/เลี้ยงสัตว์ | คลองกว้าง 3 เมตร ยาว 1,500 เมตร ลึก 1.50 เมตร | 150,000 | | | | | ความยาวไม่น้อยกว่า 2,000 เมตร | ประชาชนมีน้ำเพียงพอในการทำเกษตร | แผนพัฒนาหมู่บ้าน หมู่ที่ 2 | กองช่าง |
| 4 | สนับสนุนกลุ่มเลี้ยงโค หมู่ที่ 2 | เพื่อสนับสนุนเกษตรกรและประชาชน | กลุ่มเลี้ยงโคหมู่ที่ 2 | 120,000 | | | | | จำนวน 1 กิจกรรม | ประชาชนมีงานทำและมีรายได้เพิ่มขึ้น | แผนพัฒนาหมู่บ้าน หมู่ที่ 2 | สำนักปลัด |
| 5 | สนับสนุนกลุ่มเลี้ยงสุกร หมู่ที่ 2 | เพื่อสนับสนุนเกษตรกรและประชาชน | กลุ่มเลี้ยงสุกรหมู่ที่ 2 | 120,000 | | | | | จำนวน 1 กิจกรรม | ประชาชนมีงานทำและมีรายได้เพิ่มขึ้น | แผนพัฒนาหมู่บ้าน หมู่ที่ 2 | สำนักปลัด |
| 6 | สนับสนุนกลุ่มทำไม้กวาด หมู่ที่ 2 | เพื่อสนับสนุนเกษตรกรและประชาชน | กลุ่มทำไม้กวาดหมู่ที่ 2 | 100,000 | | | | | จำนวน 1 กิจกรรม | ประชาชนมีงานทำและมีรายได้เพิ่มขึ้น | แผนพัฒนาหมู่บ้าน หมู่ที่ 2 | สำนักปลัด |
| 7 | โครงการชุดลอกลำเหมืองจากคลองน้อย ถึง คลองสระเกษ (เลียบถนนหมายเลข 1113) หมู่ที่ 2 | เพื่อแก้ปัญหาภัยแล้งในการอุปโภคบริโภค และเพื่อใช้ในการเกษตร/เลี้ยงสัตว์ | คลองกว้าง 3 เมตร ยาว 2,000 เมตร ลึก 3 เมตร | | | | | 460,000 | ความยาวไม่น้อยกว่า 2,000 เมตร | ประชาชนมีน้ำเพียงพอในการทำเกษตร | แผนพัฒนาหมู่บ้าน หมู่ที่ 2 | กองช่าง |

3.1 แผนงานการเกษตร

| ที่ | โครงการ/กิจกรรม | วัตถุประสงค์ | เป้าหมาย (ผลผลิตของโครงการ) | งบประมาณและที่ผ่านมา | | | | | ดัชนีวัด (KPI) | ผลที่คาดว่าจะ ได้รับ | ที่มาของ โครงการ | หน่วยงานที่ รับผิดชอบ |
|-----|---|--|---|----------------------|---------------|---------------|---------------|-----------------------------------|-------------------------------------|-------------------------------|---------------------|--------------------------|
| | | | | 2566 (บาท) | 2567 (บาท) | 2568 (บาท) | 2569 (บาท) | 2570 (บาท) | | | | |
| 8 | โครงการชุดออกจำหน่ายสวนจันทร์ หนองตาซัด ถึง ที่สาธารณะ หมู่ที่ 2 | เพื่ออภัยแก่กับนำไปใช้ในการอุปโภคบริโภค และเพื่อใช้ในการเกษตร/เลี้ยงสัตว์ | คอกกว้าง 3 เมตร ยาว 3,500 เมตร ลึก 1.50 เมตร | 380,000 | | | | ความยาวไม่น้อย กว่า 3,500 เมตร | ประชาชนมีน้ำเพียงพอในการ ทำเกษตร | แผนพัฒนาหมู่บ้าน หมู่ที่ 2 | กองช่าง | |
| 9 | โครงการชุดออกจำหน่ายจากถนนสาย 113 ถึง บ้านงูไร หมู่ที่ 2 | เพื่ออภัยแก่กับนำไปใช้ในการอุปโภคบริโภค และเพื่อใช้ในการเกษตร/เลี้ยงสัตว์ | คอกกว้าง 3 เมตร ยาว 3,000 เมตร ลึก 1.50 เมตร | 300,000 | | | | ความยาวไม่น้อย กว่า 3,000 เมตร | ประชาชนมีน้ำเพียงพอในการ ทำเกษตร | แผนพัฒนาหมู่บ้าน หมู่ที่ 2 | กองช่าง | |
| 10 | โครงการชุดออกจำหน่ายหรือปากทางเข้า หมู่ที่ 3 ถึงบ้าน นายชูชาติ แงงู | เพื่ออภัยแก่กับนำไปใช้ในการอุปโภคบริโภค และเพื่อใช้ในการเกษตร/เลี้ยงสัตว์ | คอกกว้าง 3 เมตร ยาว 800 เมตร ลึกเฉลี่ย 1.50 เมตร | 300,000 | | | | ความยาวไม่น้อย กว่า 800 เมตร | ประชาชนมีน้ำเพียงพอในการ ทำเกษตร | แผนพัฒนาหมู่บ้าน หมู่ที่ 3 | กองช่าง | |
| 11 | โครงการชุดออกจำหน่ายจากคอกเลี้ยงไม่เรียง หมู่ที่ 4 ถนน 1056 ตอนใกล้เชื่อมถนน 1113 เมืองเก่า ถึง บ้านนายรุ่ง จินตามณี หมู่ที่ 3 | เพื่ออภัยแก่กับนำไปใช้ในการอุปโภคบริโภค และเพื่อใช้ในการเกษตร/เลี้ยงสัตว์ | คอกกว้าง 3 เมตร ยาว 1,800 เมตร ลึกเฉลี่ย 1.50 เมตร | | | | 900,000 | ความยาวไม่น้อย กว่า 1,800 เมตร | ประชาชนมีน้ำเพียงพอในการ ทำเกษตร | แผนพัฒนาหมู่บ้าน หมู่ที่ 3 | กองช่าง | |
| 12 | โครงการชุดออกจำหน่ายหรือจากคอกเลี้ยง หมู่ที่ 3 ลงสระกลาง 2 อูก พ้อมตัดถนนวงแหวน 80 ซม. บริเวณ บ้านนายเฉลย บุญธานี และบริเวณบ้านนายสมชาย กล้าแข็ง จำนวน 2 อูก หมู่ที่ 3 | เพื่ออภัยแก่กับนำไปใช้ในการอุปโภคบริโภค และเพื่อใช้ในการเกษตร/เลี้ยงสัตว์ | คอกกว้าง 3 เมตร ยาว 2,000 เมตร ลึกเฉลี่ย 1.50 เมตร | | | | 1,800,000 | ความยาวไม่น้อย กว่า 1,800 เมตร | ประชาชนมีน้ำเพียงพอในการ ทำเกษตร | แผนพัฒนาหมู่บ้าน หมู่ที่ 3 | กองช่าง | |
| 13 | โครงการชุดออกคอกเลี้ยงไม่เรียง หมู่ที่ 4 บ้านราวต้นจันทร์ | เพื่ออภัยแก่กับนำไปใช้ในการอุปโภคบริโภค และเพื่อใช้ในการเกษตร/เลี้ยงสัตว์ | กว้าง 24.00 เมตร ยาว 800 เมตร ลึกเฉลี่ย 5.00 เมตร | | 140,000 | | | ความยาวไม่น้อย กว่า 800 เมตร | ประชาชนมีน้ำเพียงพอในการ ทำเกษตร | แผนพัฒนาหมู่บ้าน หมู่ที่ 4 | กองช่าง | |
| 14 | โครงการชุดออกจำหน่ายตามแนวถนนทางหลวงแผ่นดิน หมายเลข 1056 จากสี่แยกคอกโคกถึงคอกเลี้ยงไม่เรียง หมู่ที่ 4 บ้านราวต้นจันทร์ | เพื่ออภัยแก่กับนำไปใช้ในการอุปโภคบริโภค และเพื่อใช้ในการเกษตร/เลี้ยงสัตว์ | กว้าง 5.00 เมตร ยาว 1,500 เมตร ลึกเฉลี่ย 3.00 เมตร | | 260,000 | | | ความยาวไม่น้อย กว่า 1,500 เมตร | ประชาชนมีน้ำเพียงพอในการ ทำเกษตร | แผนพัฒนาหมู่บ้าน หมู่ที่ 4 | กองช่าง | |
| 15 | โครงการชุดออกคอกเลี้ยงไม่เรียง หมู่ที่ 5 บ้าน นางกระชาย นาคทับ หมู่ที่ 5 บ้านวังใหม่ | เพื่ออภัยแก่กับนำไปใช้ในการอุปโภคบริโภค และเพื่อใช้ในการเกษตร/เลี้ยงสัตว์ | กว้าง 20.00 เมตร ยาว 800 เมตร ลึกเฉลี่ย 3.50 เมตร | | | | 800,000 | ความยาวไม่น้อย กว่า 800 เมตร | ประชาชนมีน้ำเพียงพอในการ ทำเกษตร | แผนพัฒนาหมู่บ้าน หมู่ที่ 5 | กองช่าง | |
| 16 | โครงการชุดออกคอกเลี้ยงไม่เรียง ตำบลถึง บ้านนางจำเริญ ทองแดง หมู่ที่ 5 บ้านวังใหม่ | เพื่ออภัยแก่กับนำไปใช้ในการอุปโภคบริโภค และเพื่อใช้ในการเกษตร/เลี้ยงสัตว์ | กว้าง 3.00 เมตร ยาว 700 เมตร ลึกเฉลี่ย 1.50 เมตร | 100,000 | | | | ความยาวไม่น้อย กว่า 800 เมตร | ประชาชนมีน้ำเพียงพอในการ ทำเกษตร | แผนพัฒนาหมู่บ้าน หมู่ที่ 5 | กองช่าง | |
| 17 | โครงการชุดออกคอกเลี้ยงไม่เรียง หมู่ที่ 6 บ้านวัง คอกตะคร้อ หมู่ที่ 6 บ้านวังมืด | เพื่ออภัยแก่กับนำไปใช้ในการอุปโภคบริโภค และเพื่อใช้ในการเกษตร/เลี้ยงสัตว์ | กว้าง 15.00 เมตร ยาว 2,000 เมตร ลึกเฉลี่ย 3.00 เมตร | | 1,100,000 | | | ความยาวไม่น้อย กว่า 2,000 เมตร | ประชาชนมีน้ำเพียงพอในการ ทำเกษตร | แผนพัฒนาหมู่บ้าน หมู่ที่ 6 | กองช่าง | |

3.1 แผนงานการเกษตร

| ที่ | โครงการ/กิจกรรม | วัตถุประสงค์ | เป้าหมาย (ผลผลิตของโครงการ) | งบประมาณและที่ผ่านมา | | | | | ตัวชี้วัด (KPI) | ผลที่คาดว่าจะ ได้รับ | ที่มาของ โครงการ | หน่วยงานที่ รับผิดชอบ |
|---------------------|---|---|---|----------------------|---------------|---------------|---------------|---------------|-------------------------------|---------------------------------|----------------------------|--------------------------|
| | | | | 2566 (บาท) | 2567 (บาท) | 2568 (บาท) | 2569 (บาท) | 2570 (บาท) | | | | |
| 18 | โครงการชุดคลองส่งน้ำและวางท่อสายหน้าโรงเรียนบ้านท่ามกีสังกะสังจากบ้านนายโพธิ์ มีบุญ ถึง นายเวียม มีสุข หมู่ที่ 6 บ้านวังมิด | เพื่อป้องกันน้ำไว้ในการอุปโภคบริโภค และเพื่อใช้ในการเกษตร/เลี้ยงสัตว์ | กว้าง 3.00 เมตร ยาว 700 เมตร ลึกเฉลี่ย 1.50 เมตร | | | | 100,000 | | ความยาวไม่น้อยกว่า 700 เมตร | ประชาชนมีน้ำเพียงพอในการทำเกษตร | แผนพัฒนาหมู่บ้าน หมู่ที่ 6 | กองช่าง |
| 19 | โครงการชุดคลองส่งน้ำเมืองสายบ้านคางจอกจากบ้านนายจ็อก ถึง นายนายผอยทอง อยู่ห้วย หมู่ที่ 6 บ้านวังมิด | เพื่อป้องกันน้ำไว้ในการอุปโภคบริโภค และเพื่อใช้ในการเกษตร/เลี้ยงสัตว์ | กว้าง 3.00 เมตร ยาว 700 เมตร ลึกเฉลี่ย 1.50 เมตร | | | | | 160,000 | ความยาวไม่น้อยกว่า 700 เมตร | ประชาชนมีน้ำเพียงพอในการทำเกษตร | แผนพัฒนาหมู่บ้าน หมู่ที่ 6 | กองช่าง |
| 20 | โครงการชุดคลองคลองกระติ เชื่อมคลองขลุ่ยโกร หมู่ที่ 7 บ้านนาหลอก | เพื่อป้องกันน้ำไว้ในการอุปโภคบริโภค และเพื่อใช้ในการเกษตร/เลี้ยงสัตว์ | กว้าง 24.00 เมตร ยาว 1,000 เมตร ลึกเฉลี่ย 3.00 เมตร | | | | | 150,000 | ความยาวไม่น้อยกว่า 1,000 เมตร | ประชาชนมีน้ำเพียงพอในการทำเกษตร | แผนพัฒนาหมู่บ้าน หมู่ที่ 7 | กองช่าง |
| 21 | โครงการชุดคลองคลองแม่ทุก หมู่ที่ 7 บ้านนาหลอก | เพื่อป้องกันน้ำไว้ในการอุปโภคบริโภค และเพื่อใช้ในการเกษตร/เลี้ยงสัตว์ | กว้าง 24.00 เมตร ยาว 1,000 เมตร ลึกเฉลี่ย 3.00 เมตร | 150,000 | | | | | ความยาวไม่น้อยกว่า 1,000 เมตร | ประชาชนมีน้ำเพียงพอในการทำเกษตร | แผนพัฒนาหมู่บ้าน หมู่ที่ 7 | กองช่าง |
| 22 | โครงการชุดคลองคลองง หมู่ที่ 7 บ้านนาหลอก | เพื่อป้องกันน้ำไว้ในการอุปโภคบริโภค และเพื่อใช้ในการเกษตร/เลี้ยงสัตว์ | กว้าง 24.00 เมตร ยาว 1,000 เมตร ลึกเฉลี่ย 3.00 เมตร | 150,000 | | | | | ความยาวไม่น้อยกว่า 1,000 เมตร | ประชาชนมีน้ำเพียงพอในการทำเกษตร | แผนพัฒนาหมู่บ้าน หมู่ที่ 7 | กองช่าง |
| 23 | โครงการชุดคลองส่งน้ำเมืองถนนลาดยางสาย 3095 หมู่ที่ 7 บ้านนาหลอก | เพื่อป้องกันน้ำไว้ในการอุปโภคบริโภค และเพื่อใช้ในการเกษตร/เลี้ยงสัตว์ | กว้าง 5.00 เมตร ยาว 3,000 เมตร ลึกเฉลี่ย 1.50 เมตร | | | | | 1,500,000 | ความยาวไม่น้อยกว่า 3,000 เมตร | ประชาชนมีน้ำเพียงพอในการทำเกษตร | แผนพัฒนาหมู่บ้าน หมู่ที่ 7 | กองช่าง |
| รวม 23 โครงการ | | | | 640,000 | 930,000 | 3,020,000 | 100,000 | 5,770,000 | | | | |
| จำนวนโครงการแต่ละปี | | | | 5 | 4 | 6 | 1 | 7 | | | | |

รายละเอียดโครงการพัฒนา

แผนพัฒนาท้องถิ่น (พ.ศ.2566-2570)

สำหรับ โครงการที่เกิดขึ้นศักยภาพขององค์กรปกครองส่วนท้องถิ่นที่ใช้สำหรับการประสานแผนพัฒนาท้องถิ่น

องค์การบริหารส่วนตำบลราวต้นจันทร์

- ก. ยุทธศาสตร์ชาติ 20 ปี ยุทธศาสตร์ที่ 2 การสร้างความสามารถในการแข่งขัน
- ข. แผนพัฒนาเศรษฐกิจและสังคมแห่งชาติ ฉบับที่ 13 หมายเหตุขยายที่ 2 ไทยเป็นจุดหมายของการท่องเที่ยวที่เน้นคุณภาพและความยั่งยืน
- ค. Sustainable Development Goals: SDGs เป้าประสงค์ พัฒนาโครงสร้างพื้นฐาน การคมนาคม สาธารณูปโภค สาธารณูปโภค การบริหารจัดการน้ำให้ได้มาตรฐานและทั่วถึง
- ง. ยุทธศาสตร์จังหวัดที่ 1. พัฒนาเศรษฐกิจท่องเที่ยวให้มาตรฐาน ยกกระดับคุณภาพและบริการและผลิตภัณฑ์สร้างสรรคมูลค่าสูง
- จ. ยุทธศาสตร์การพัฒนาของ อบต. ในเขตจังหวัดที่ 1 การพัฒนาด้านโครงสร้างพื้นฐาน

1 ยุทธศาสตร์การพัฒนาด้านโครงสร้างพื้นฐาน

1.1 กลยุทธ์ ปรับปรุงโครงสร้างเส้นทางคมนาคม

(1) แผนงานอุตสาหกรรมและการโยธา

| ที่ | โครงการ | วัตถุประสงค์ | เป้าหมาย (ผลผลิต ของโครงการ) | งบประมาณและที่ผ่านมา | | | | | ตัวชี้วัด (KPI) | ผลที่คาดว่าจะได้รับ | หน่วยงาน ที่ประสาน หลัก |
|-----|--|---|--|----------------------|---------------|---------------|---------------|---------------|-----------------------|---|-------------------------------|
| | | | | 2566 (บาท) | 2567 (บาท) | 2568 (บาท) | 2569 (บาท) | 2570 (บาท) | | | |
| 1 | โครงการก่อสร้างถนนลาดยางสายกลางนาหมู่ 2 เชื่อม หมู่ที่ 3 บ้านดลูก | เพื่อให้ประชาชนให้มีความ สะดวกปลอดภัยในการ สัญจรไปมาและขนส่งพืชผล การเกษตร | ขนาดผิวจราจรกว้าง 4.00 เมตร ยาว 1830 เมตรหรือพื้นที่ไม่น้อยกว่า 7,320 ตารางกิโลเมตร | 3,500,000 | | | | | ระยะทาง 1,830 เมตร | เพื่อให้ประชาชนให้มีความ สะดวกปลอดภัย ในการสัญจรไปมาและ ขนส่งพืชผลการเกษตร | กองช่าง |
| 2 | โครงการสร้างถนนลาดยาง CAPE SEAL ถนนสายเรียบ คลองประตูหูลุม บ้านราวต้นจันทร์ | เพื่อให้ประชาชนให้มีความ สะดวกปลอดภัยในการ สัญจรไปมาและขนส่งพืชผล การเกษตร | ขนาดผิวจราจรกว้าง 4.00 เมตร ยาว 2,180 เมตรหรือพื้นที่ไม่น้อยกว่า 8,720 ตารางกิโลเมตร | 3,800,000 | | | | | ระยะทาง 2,180 เมตร | เพื่อให้ประชาชนให้มีความ สะดวกปลอดภัย ในการสัญจรไปมาและ ขนส่งพืชผลการเกษตร | กองช่าง |

| ที่ | โครงการ | วัตถุประสงค์ | เป้าหมาย (ผลผลิตของโครงการ) | งบประมาณและที่ผ่านมา | | | | | ตัวชี้วัด (KPI) | ผลที่คาดว่าจะได้รับ | หน่วยงานที่ขอประสานหลัก |
|-----|--|--|--|----------------------|------------|------------|------------|------------|--------------------|--|-------------------------|
| | | | | 2566 (บาท) | 2567 (บาท) | 2568 (บาท) | 2569 (บาท) | 2570 (บาท) | | | |
| 3 | โครงการซ่อมแซมแบบถนนแอสฟัลต์ติกคอนกรีตถนนสายราวดันจันทร์ถึงบ้านวังใหม่ หมู่ที่ 5 | เพื่อให้ประชาชนได้รับความสะดวกปลอดภัยในการสัญจรไปมาและขนส่งพืชผลการเกษตร | ขนาดผิวจราจรกว้าง 8.00 เมตร ยาว 410 เมตรหรือพื้นที่ไม่น้อยกว่า 3,280 ตารางกิโลเมตร | 1,500,000 | | | | | ระยะทาง 410 เมตร | ปบข.มีความสะดวกปลอดภัยในการสัญจรไปมา | กองช่าง |
| 4 | โครงการก่อสร้างถนนลาดยางสายดอนแก้วแบบ หมู่ที่ 5 บ้านวังใหม่ | เพื่อให้ประชาชนได้รับความสะดวกปลอดภัยในการสัญจรไปมาและขนส่งพืชผลการเกษตร | ก่อสร้างถนนลาดยางขนาดผิวจราจรแบบกว้าง 5.00 เมตร.ยาว 1,500 เมตร หรือมีพื้นที่ถนนลาดยางไม่น้อยกว่า 8,000 ตารางเมตร | | | 3,400,000 | | | ระยะทาง 1,500 เมตร | ปบข.มีความสะดวกปลอดภัยในการสัญจรไปมา | กองช่าง |
| 5 | โครงการก่อสร้างถนนลาดยางสายคลองแม่ทุ๊ก หมู่ที่ 7 บ้านนาหลุก | เพื่อให้ประชาชนในหมู่บ้านและตำบลใกล้เคียง มีเส้นทางคมนาคมสะดวกปลอดภัย | ขนาดผิวจราจรกว้าง 5.00 เมตร ความยาว 1,000 เมตร หรือมีพื้นที่ไม่น้อยกว่า 7,360 ตารางเมตร | | | 2,200,000 | | | ระยะทาง 1,000 เมตร | ปบข.มีความสะดวกปลอดภัยในการสัญจรไปมา | กองช่าง |
| 6 | โครงการก่อสร้างถนนลาดยางแบบผิวจราจรแบบ Asphaltic Concrete ถนนสายวังมีด-ทับกลาง หมู่ที่ 5 ตำบลราวดันจันทร์เชื่อมต่อหมู่ 4 ตำบลนาขุนไกร อำเภอศรีสำโรง จังหวัดสุโขทัย | เพื่อให้ประชาชนในหมู่บ้านและตำบลใกล้เคียง มีเส้นทางคมนาคมสะดวกปลอดภัย | ซ่อมสร้างถนนลาดยางขนาดผิวจราจรกว้าง 8.00 เมตร. ยาว 8,300 เมตร หรือมีพื้นที่ถนนลาดยางไม่น้อยกว่า 64,000 ตร.ม. | | | 28,800,000 | | | ระยะทาง 8,300 เมตร | ประชาชนเดินทางได้สะดวกและปลอดภัย | กองช่าง |
| 7 | โครงการก่อสร้างถนนลาดยางแบบผิวจราจรแบบหลวงท้องถิ่น สท.ถ. 068-008 ถนนสายบ้านนาทลูก-หมู่ที่ 4 ตำบลนาขุนไกร เชื่อม หมู่ที่ 7 ตำบลราวดันจันทร์ | เพื่อให้ประชาชนได้รับความสะดวกปลอดภัยในการสัญจรไปมาและขนส่งพืชผลการเกษตร | ขนาดผิวจราจรกว้าง 5 เมตร ยาว 5,600 เมตร หรือมีพื้นที่ไม่น้อยกว่า 28,000 ตารางเมตร | | | 12,218,000 | | | ระยะทาง 5,600 เมตร | เพื่อให้ประชาชนมีความสะดวกปลอดภัยในการสัญจรไปมาและขนส่งพืชผลการเกษตร | กองช่าง |

| ที่ | โครงการ | วัตถุประสงค์ | เป้าหมาย (ผลผลิตของโครงการ) | งบประมาณและที่ตามมา | | | | | ตัวชี้วัด (KPI) | ผลที่คาดว่าจะได้รับ | หน่วยงานที่ขอประสานหลัก |
|-----|---|--|---|---------------------|------------|------------|------------|------------|--------------------|---|-------------------------|
| | | | | 2566 (บาท) | 2567 (บาท) | 2568 (บาท) | 2569 (บาท) | 2570 (บาท) | | | |
| 8 | โครงการก่อสร้างถนนลาดยางแบบผิวเรียบ CAPE SEAL สายบ้านแก้วยอดหัก-คลองป่าไผ่ | เพื่อให้ประชาชนไม่หมู่บ้านและตำบลใกล้เคียง มีเส้นทางคมนาคมสะดวกปลอดภัย | ขนาดกว้าง 4 เมตร ความยาว 2,000 เมตร หรือมีพื้นที่ไม่น้อยกว่า 8,000 ตร.เมตร | 3,353,000 | | | | | ระยะทางกว่า 8,000 | ปชช.มีความสะดวกปลอดภัยในการสัญจรไปมา | กองช่าง |
| 9 | โครงการก่อสร้างถนนลาดยางผิวจราจรแบบเรียบ CAPE SEAL ถนนสายวังโป่ง หมู่ที่ 1 ตำบลราชนาอินทร์ อำเภอดงศรีบัวบาน จังหวัดนครราชสีมา หมู่ที่ 5 ต.วังทองแดง อ.เมือง จ.สุโขทัย | เพื่อให้ประชาชนไม่หมู่บ้านและตำบลใกล้เคียง มีเส้นทางคมนาคมสะดวกปลอดภัย | ก่อสร้างถนนลาดยางขนาดผิวจราจรแบบ CAPE SEAL กว้าง 4.00 เมตร ยาว 2,000 เมตร หรือมีพื้นที่ถนนลาดยางไม่น้อยกว่า 8,000 ตารางเมตร | | | 3,360,000 | | | ระยะทาง 2,000 เมตร | ปชช.มีความสะดวกปลอดภัยในการสัญจรไปมา | กองช่าง |
| 10 | โครงการก่อสร้างถนนคอนกรีตเสริมเหล็ก สายบ้านตุล - บ้านหนองตาโชติ หมู่ที่ -3 เชื่อมหมู่ 2 ตำบลราชนาอินทร์ | เพื่อให้ประชาชนไม่หมู่บ้านและตำบลใกล้เคียง มีเส้นทางคมนาคมสะดวกปลอดภัย | ขนาดกว้าง 4 เมตร ความยาว 1,840 เมตร หน้า 0.15 เมตร หรือมีพื้นที่ไม่น้อยกว่า 7,360 ตารางเมตร | | | | 3,532,000 | | ระยะทาง 1,840 เมตร | ปชช.มีความสะดวกปลอดภัยในการสัญจรไปมา | กองช่าง |
| 11 | โครงการก่อสร้างประตูเปิด-ปิด น้ำ คลองระมิ่ง หมู่ 1 บ้านคลองป่าไผ่ ตำบลราชนาอินทร์ เชื่อมต่อ หมู่ 3 ตำบลบ้านไร่ อำเภอดงศรีบัวบาน จังหวัดสุโขทัย | เพื่อป้องกันน้ำท่วมใน การเกษตร/เลี้ยงสัตว์ และระบายน้ำยามน้ำหลาก | ประตูระบายน้ำขนาดใหญ่ | | | 16,000,000 | | | ปีละ 1 จุด | ประชาชนมีแหล่งเก็บน้ำในการทำเกษตรและระบายน้ำ | กองช่าง |
| 12 | โครงการก่อสร้างถนนลาดยางแบบผิวเรียบทางหลวงท้องถิ่น สท.ถ. 068-003 ถนนสายบ้านตุล-บ้านหนองตาโชติ | เพื่อให้ประชาชนไม่ความสะดวกปลอดภัยในการสัญจรไปมาและขนส่งพืชผล การเกษตร | ขนาดผิวจราจรกว้าง 4 เมตร ยาว 1,300 เมตร หรือมีพื้นที่ไม่น้อยกว่า 5,200 ตารางเมตร | | | | | | ระยะทาง 1,300 เมตร | เพื่อให้ประชาชนมีความสะดวกปลอดภัยในการสัญจรไปมาและขนส่งพืชผล การเกษตร | กองช่าง |

| ที่ | โครงการ | วัตถุประสงค์ | เป้าหมาย (ผลผลิตของโครงการ) | งบประมาณและที่ผ่านมา | | | | | ตัวชี้วัด (KPI) | ผลที่คาดว่าจะได้รับ | หน่วยงานที่ขอประสานหลัก |
|-----|---|---|--|----------------------|------------|------------|------------|------------|--------------------|--|-------------------------|
| | | | | 2566 (บาท) | 2567 (บาท) | 2568 (บาท) | 2569 (บาท) | 2570 (บาท) | | | |
| 13 | โครงการก่อสร้างถนนลาดยางแบบผิวเรียบทางหลวงท้องถิ่น สท.ถ. 068-006 ถนนสายตอนใต้แปง-บ้านบุงส์ถ้ำ | เพื่อให้ประชาชนไม่มีความสะดวกปลอดภัยในการสัญจรไปมาและขนส่งพืชผล การเกษตร | ขนาดผิวจราจรกว้าง 4 เมตร ยาว 1,300 เมตร หรือมีพื้นที่ไม่น้อยกว่า 5,200 ตารางเมตร | 1,739,000 | | | | | ระยะทาง 1,300 เมตร | เพื่อให้ประชาชนไม่มีความสะดวกปลอดภัยในการสัญจรไปมาและขนส่งพืชผล การเกษตร | กองช่าง |
| 14 | โครงการก่อสร้างประตูเปิด-ปิด น้ำ คลองวังไปร่ง บริเวณบ้านนางสว่าง บุษู หมู่ 1 บ้านคลองบ่าไม้ | เพื่อป้องกันน้ำท่วมใน การเกษตร/เลี้ยงสัตว์ และระบายน้ำยาม น้ำหลาก | ประตูระบายน้ำขนาดใหญ่ | | | | | 16,000,000 | บิลละ 1 จุด | ประชาชนไม่หลง เก็บน้ำในการ ทำเกษตรและ ระบายน้ำ | กองช่าง |
| 15 | โครงการก่อสร้างระบบน้ำประปาผิวดิน พร้อมระบบไฟฟ้า บริเวณสระหลวง หมู่ 2 บ้านหนองตาโชติ | ประชาชนหมู่ 2 และหมู่ 3 ได้ใช้น้ำในการอุปโภค บริโภค ใกล้เคียง มีเส้นทาง การคมนาคมสะดวกปลอดภัย | ประปาขนาดใหญ่น้อยกว่า 120 เครื่องเรือน พร้อมไฟฟ้าแรงสูง 3 เฟส หรือมีพื้นที่ไม่น้อยกว่า 8,000 ตร.เมตร | | | 4,800,000 | | | 1 จุด | ประชาชนหมู่ 2 และ หมู่ 3 ใช้น้ำในการ อุปโภค บริโภค ไปมา | กองช่าง |
| | รวม 15 โครงการ | | | 45,069,000 | 12,153,000 | 29,760,000 | 3,532,000 | 16,000,000 | | | |

- ก. ยุทธศาสตร์ชาติ 20 ปี ยุทธศาสตร์ที่ 1 ความมั่นคง
- ข. แผนพัฒนาเศรษฐกิจและสังคมแห่งชาติ ฉบับที่ 13 หมวดหมายที่ 5 ไทยเป็นประตูการค้า การลงทุนและยุทธศาสตร์ทางโลจิสติกส์ที่สำคัญของภูมิภาค
- ค. Sustainable Development Goals: SDGs เป้าประสงค์ จัดหาแหล่งน้ำเพื่อการเกษตร ส่งเสริมอาชีพ เพื่อเพิ่มรายได้ให้กับประชาชนตามแนวเศรษฐกิจพอเพียง
- ง. ยุทธศาสตร์จังหวัด ยุทธศาสตร์ที่ 2 พัฒนาประสิทธิภาพการสำราญลดค่า เพิ่มผลผลิตภาคการเกษตร อาหารแปรรูปและอุตสาหกรรมสร้างสรรค์
- จ. ยุทธศาสตร์การพัฒนาของ อปท. ในเขตจังหวัดที่ 2 การส่งเสริมอาชีพและเศรษฐกิจสร้างสรรค์
3. ยุทธศาสตร์การพัฒนาด้านการเกษตรและส่งเสริมเศรษฐกิจเพื่อแก้ไขปัญหาความยากจน
- 3.1 กลยุทธ์ ส่งเสริมและสนับสนุนการประกอบอาชีพและการพัฒนารายได้

(1) แผนงานการเกษตร

| ที่ | โครงการ | วัตถุประสงค์ | เป้าหมาย (ผลผลิต ของโครงการ) | งบประมาณและที่ผ่านมา | | | | ตัวชี้วัด (KPI) | ผลที่คาดว่าจะได้รับ | หน่วยงานรับผิดชอบหลัก |
|-----|---|--|---|----------------------|------------|------------|------------|-----------------------------|---|-----------------------|
| | | | | 2566 (บาท) | 2567 (บาท) | 2568 (บาท) | 2569 (บาท) | | | |
| 1 | โครงการชุดล่อคลองวังใหม่ – คลองศาลือ หมู่ 5 บ้านวังใหม่ ตำบลรัตนจันทร์ เข้ม หมู่ที่ 9,6 ตำบลบ้านไร่ อำเภอสว่างวีระ จังหวัดสุโขทัย | เพื่อการระบายน้ำและ ป้องกันการเกิดอุทกภัย กักเก็บน้ำไว้ใช้ทางการ เกษตร และสามารถ สัญจรไปมา | ชุดล่อคลอง ขนาดกว้าง 20 เมตร ยาว 3,000 เมตร ลึก 3.50 เมตร กั้นคลองกว้าง 4.50 เมตร | | | | 3,000,000 | ระยะทาง 3,000 เมตร | ประชาชนมีน้ำใช้เพื่อ การเกษตร | กองช่าง |
| 2 | โครงการชุดล่อกระดี่ หมู่ที่ 7 (เชื่อมต่อบ้านขุนไกร) | เพื่อกักเก็บน้ำไว้ใน การ อุปโภคบริโภคและเพื่อ ใช้ในการเกษตร | กว้าง 20 ม. ยาว 1,000 ม. | | | | 1,000,000 | จำนวนคลอง/ ที่ดำเนินการ | ประชาชนมีน้ำพอ ในการทำเกษตร | กองช่าง |
| 3 | โครงการชุดลำเหมืองตามแนวถนนทางหลวงแผ่นดิน หมายเลข 1056 จากสี่แยกตอมโก ถึง บ้านสันติสุข หมู่ 2 ตำบลนาขุนไกร อ.ศรีสำโรง จ.สุโขทัย | เพื่อกักเก็บน้ำไว้ใน การเกษตร/เลี้ยงสัตว์ และระบายน้ำในฤดูน้ำหลากและฤดูน้ำฝน | ลำเหมืองกว้าง 5 เมตร ยาว 1,020 เมตร ลึกเฉลี่ย 3 เมตร | | | 399,000 | | ปีละ ไม่น้อยกว่า 1,020 เมตร | มีแหล่งกักเก็บน้ำใน การทำเกษตร / เลี้ยงสัตว์และสามารถ ระบายน้ำได้ | กองช่าง |

| ที่ | โครงการ | วัตถุประสงค์ | เป้าหมาย (ผลผลิต ของโครงการ) | งบประมาณและที่ผ่านมา | | | | | ตัวชี้วัด (KPI) | ผลที่คาดว่าจะได้รับ | หน่วยงานรับผิดชอบหลัก |
|---------------------------|---|---|--|----------------------|------------|------------|------------|------------|----------------------------|--|-----------------------|
| | | | | 2566 (บาท) | 2567 (บาท) | 2568 (บาท) | 2569 (บาท) | 2570 (บาท) | | | |
| 4 | โครงการขุดลำเหมืองตามแนวถนนทางหลวงแผ่นดิน หมายเลข 113 จากคลองวังไฟใหม่ หมู่ 5 บ้านวังไฟเหนือ ถึง คลองสระเกษ หมู่ 2 บ้านหนองตาโชติ | เพื่อเก็บน้ำไว้ใน การเกษตร/เลี้ยงสัตว์ และระบายน้ำในฤดูน้ำหลากและฤดูน้ำฝน | ลำเหมืองกว้าง 5 เมตร ยาว 1,800 เมตร ลึกเฉลี่ย 3 เมตร | | | 499,000 | | | ปีละไม่น้อยกว่า 1,800 เมตร | มีแหล่งเก็บน้ำใน การทำเกษตร / เลี้ยงสัตว์และสามารถ ระบายน้ำได้ | กองช่าง |
| รวม 4 โครงการ | | | | - | - | 900,568 | 4,000,000 | - | | | |
| รวมหมดทั้งสิ้น 19 โครงการ | | | | 45,069,000 | 12,153,000 | 30,658,000 | 7,532,000 | 16,000,000 | | | |

บัญชีครุภัณฑ์
แผนพัฒนาท้องถิ่น (พ.ศ. 2566 - 2570)
องค์การบริหารส่วนตำบลราษีไศล

แบบ ผ.03

| ที่ | แผนงาน | หมวด | ประเภท | เป้าหมาย (ผลผลิตของครุภัณฑ์) | งบประมาณ | | | | | หน่วยงานที่ รับผิดชอบ |
|-----|---|-------------|-------------|--|---------------|---------------|---------------|---------------|---------------|--------------------------|
| | | | | | 2566 (บาท) | 2567 (บาท) | 2568 (บาท) | 2569 (บาท) | 2570 (บาท) | |
| 1 | แผนงานบริหารทั่วไป งานบริหารทั่วไป | ค่าครุภัณฑ์ | คอมพิวเตอร์ | เครื่องคอมพิวเตอร์โน้ตบุ๊กสำหรับงานประมวลผล จำนวน 1 เครื่อง | 22,000 | - | - | - | - | สำนักงานปลัด |
| 2 | บริหารทั่วไป/ งานบริหารงานคลัง | ค่าครุภัณฑ์ | สำนักงาน | ตู้เก็บเอกสารบานเลื่อนกระจก 4 ฟุต จำนวน 1 หลัง | 4,900 | - | - | - | - | กองคลัง |
| 3 | บริหารทั่วไป/ งานบริหารงานคลัง | ค่าครุภัณฑ์ | สำนักงาน | ตู้เก็บแฟ้ม 40 ช่อง จำนวน 2 หลัง | 10,000 | - | - | - | - | กองคลัง |
| 4 | บริหารทั่วไป/ งานบริหารงานคลัง | ค่าครุภัณฑ์ | คอมพิวเตอร์ | เครื่องพิมพ์ Multifunction เลเซอร์ หรือ LED สี จำนวน 1 เครื่อง | 15,000 | - | - | - | - | กองคลัง |
| 5 | บริหารทั่วไป/ งานบริหารงานคลัง | ค่าครุภัณฑ์ | สำนักงาน | เครื่องปรับอากาศแบบแยกส่วน แบบติดผนัง ขนาด 24,000 บีทียู | - | 25,300 | - | - | - | กองคลัง |
| 6 | แผนงานสาธารณสุข/ งานบริหารทั่วไป เกี่ยวกับสาธารณสุข | ค่าครุภัณฑ์ | สำนักงาน | ตู้เก็บเอกสารบานเลื่อนกระจก 4 ฟุต จำนวน 1 หลัง | 4,900 | - | - | - | - | กองสาธารณสุขฯ |
| 7 | แผนงานสาธารณสุข/ งานบริหารทั่วไป เกี่ยวกับสาธารณสุข | ค่าครุภัณฑ์ | สำนักงาน | ตู้เหล็กเก็บเอกสารแบบ 2 บานเปิด | 5,700 | - | - | - | - | กองสาธารณสุขฯ |

| ที่ | แผนงาน | หมวด | ประเภท | เป้าหมาย (ผลผลิตของครุภัณฑ์) | งบประมาณ | | | | | หน่วยงานที่ รับผิดชอบ |
|-----|--|-------------|-------------|---|---------------|---------------|---------------|---------------|---------------|--------------------------|
| | | | | | 2566 (บาท) | 2567 (บาท) | 2568 (บาท) | 2569 (บาท) | 2570 (บาท) | |
| 8 | แผนงานการศึกษา งานบริหารทั่วไปเกี่ยวกับ การศึกษา | ค่าครุภัณฑ์ | คอมพิวเตอร์ | เครื่องพิมพ์เลเซอร์ หรือ LED ขนาด 1 (28หน้า/นาที) | - | 8,900 | - | - | - | กองการศึกษา |
| 9 | แผนงานการศึกษา งานบริหารทั่วไปเกี่ยวกับ การศึกษา | ค่าครุภัณฑ์ | คอมพิวเตอร์ | เครื่องพิมพ์เลเซอร์ หรือ LED ขนาด 1 (28หน้า/นาที) | 8,900 | - | - | - | - | กองการศึกษา |
| 10 | แผนงานคณะและชุมชน งานบริหารทั่วไปเกี่ยวกับ คณะและชุมชน | ค่าครุภัณฑ์ | คอมพิวเตอร์ | เครื่องคอมพิวเตอร์โน้ตบุ๊กสำหรับงานประมวลผล จำนวน 1 เครื่อง | 22,000 | - | - | - | - | กองช่าง |
| 11 | แผนงานคณะและชุมชน งานบริหารทั่วไปเกี่ยวกับ คณะและชุมชน | ค่าครุภัณฑ์ | คอมพิวเตอร์ | เครื่องพิมพ์เลเซอร์ หรือ LED ขนาด 1 สำหรับกระดาษ A 3 จำนวน 1 เครื่อง | - | 53,000 | - | - | - | กองช่าง |
| 12 | แผนงานคณะและชุมชน งานบริหารทั่วไปเกี่ยวกับ คณะและชุมชน | ค่าครุภัณฑ์ | คอมพิวเตอร์ | เครื่องพิมพ์ Multifunction เลเซอร์ หรือ LED สี จำนวน 1 เครื่อง | - | - | 15,000 | - | - | กองช่าง |

| ที่ | แผนงาน | หมวด | ประเภท | เป้าหมาย (ผลผลิตของครุภัณฑ์) | งบประมาณ | | | | | หน่วยงานที่ รับผิดชอบ |
|-----------------------|--|-------------|-------------|---|---------------|---------------|---------------|---------------|---------------|--------------------------|
| | | | | | 2566 (บาท) | 2567 (บาท) | 2568 (บาท) | 2569 (บาท) | 2570 (บาท) | |
| 13 | แผนงานเคหะและชุมชน งานบริหารทั่วไปเกี่ยวกับ เคหะและชุมชน | ค่าครุภัณฑ์ | คอมพิวเตอร์ | เครื่องสำรองไฟ ขนาด 800 VA จำนวน 4 เครื่อง | - | - | 10,000 | - | - | กองช่าง |
| 14 | แผนงานเคหะและชุมชน งานบริหารทั่วไปเกี่ยวกับ เคหะและชุมชน | ค่าครุภัณฑ์ | คอมพิวเตอร์ | เครื่องคอมพิวเตอร์สำหรับงานประมวลผล แบบที่ 2 (จอแสดงภาพขนาด ไม่น้อยกว่า 19 นิ้ว) จำนวน 1 เครื่อง | - | - | - | - | 30,000 | กองช่าง |
| 15 | แผนงานเคหะและชุมชน งานบริหารทั่วไปเกี่ยวกับ เคหะและชุมชน | ค่าครุภัณฑ์ | คอมพิวเตอร์ | เครื่องสำรองไฟ ขนาด 800 VA จำนวน 1 เครื่อง | - | - | - | - | 2,500 | กองช่าง |
| รวม 15 โครงการ | | | | | 93,400 | 87,200 | 15,000 | 10,000 | 32,500 | |

ส่วนที่ 4

การติดตามและประเมินผล

4.1 การติดตามและประเมินผลยุทธศาสตร์

ตามพระราชบัญญัติกำหนดแผนและขั้นตอนการกระจายอำนาจให้แก่องค์กรปกครองส่วนท้องถิ่น พ.ศ. 2542 ได้กำหนดให้องค์กรปกครองส่วนท้องถิ่น มีอำนาจและหน้าที่ในการจัดทำแผนพัฒนาท้องถิ่นของตนเอง โดยในการจัดทำแผนพัฒนาขององค์กรปกครองส่วนท้องถิ่นนั้น จะต้องดำเนินการตามระเบียบกระทรวงมหาดไทย ว่าด้วยการจัดทำแผนพัฒนาขององค์กรปกครองส่วนท้องถิ่น พ.ศ. 2548 และที่แก้ไขเพิ่มเติมถึง (ฉบับที่ 3) พ.ศ. 2561 ทั้งนี้ แผนพัฒนาท้องถิ่นจะต้องสอดคล้องกับแผนพัฒนาจังหวัด ยุทธศาสตร์การพัฒนาขององค์กรปกครองส่วนท้องถิ่นในเขตจังหวัด แผนพัฒนาอำเภอ แผนพัฒนาตำบล แผนพัฒนาหมู่บ้านหรือแผนชุมชน อันมีลักษณะเป็นการกำหนดรายละเอียดแผนงาน ดังนั้น จึงต้องมีการกำหนดยุทธศาสตร์การพัฒนาขององค์กรปกครองส่วนท้องถิ่นในเขตจังหวัดขึ้น ตามกระบวนการพิจารณาจากประชาคมท้องถิ่นระดับจังหวัด ร่วมกับคณะกรรมการพัฒนาองค์การบริหารส่วนจังหวัด คณะกรรมการประสานแผนพัฒนาท้องถิ่นระดับจังหวัด ผู้แทนองค์กรปกครองส่วนท้องถิ่นในเขตจังหวัด ร่วมกันจัดทำ ทบทวน หรือเปลี่ยนแปลงยุทธศาสตร์การพัฒนาขององค์กรปกครองส่วนท้องถิ่นในเขตจังหวัด เพื่อให้การจัดทำแผนพัฒนาขององค์กรปกครองส่วนท้องถิ่นเกิดประสิทธิภาพ ประสิทธิผล โดยนำยุทธศาสตร์การพัฒนาขององค์กรปกครองส่วนท้องถิ่นในเขตจังหวัดไปใช้เป็นแนวทางในการจัดทำแผนพัฒนาท้องถิ่นของตนเองได้ต่อไป และเพื่อให้สามารถบูรณาการกับแผนพัฒนาจังหวัด แผนปฏิบัติราชการประจำปีของจังหวัดและตอบสนองความต้องการของประชาชนอันจะนำไปสู่การจัดทำงบประมาณ ที่มีประสิทธิภาพในท้องถิ่นได้อย่างแท้จริง เป็นเครื่องมือในการพัฒนาท้องถิ่นให้เข้มแข็ง เกิดประโยชน์สูงสุดต่อประชาชนในท้องถิ่น

ดังนั้น องค์กรปกครองส่วนท้องถิ่น จึงต้องกำหนดยุทธศาสตร์การพัฒนาขององค์กรปกครองส่วนท้องถิ่นให้สอดคล้องยุทธศาสตร์การพัฒนาขององค์กรปกครองส่วนท้องถิ่นในเขตจังหวัด เพื่อนำไปสู่การบูรณาการร่วมกัน ให้เกิดความสอดคล้องกับแผนพัฒนาจังหวัด สามารถเชื่อมโยงไปสู่แผนพัฒนากลุ่มจังหวัด แผนพัฒนาภาค แผนพัฒนาเศรษฐกิจและสังคมแห่งชาติ ฉบับที่ 12 แผนยุทธศาสตร์ชาติ 20 ปี ไทยแลนด์ 4.0 และในการจัดทำแผนพัฒนาท้องถิ่น (พ.ศ. 2566 – 2570) จะต้องมีการติดตามและติดตามและประเมินผลยุทธศาสตร์เพื่อความสอดคล้องแผนพัฒนาท้องถิ่นขององค์กรปกครองส่วนท้องถิ่น ตามระเบียบกระทรวงมหาดไทย ว่าด้วยการจัดทำแผนขององค์กรปกครองส่วนท้องถิ่น พ.ศ. 2548 และที่แก้ไขเพิ่มเติมถึง (ฉบับที่ 3) พ.ศ. 2561

โดยคณะกรรมการติดตามและประเมินผลแผนพัฒนาท้องถิ่น จะต้องดำเนินการให้คะแนนตามเกณฑ์ที่กำหนดไว้ ซึ่งเป็นส่วนหนึ่งของการติดตามและประเมินผลแผนพัฒนา โดยดำเนินการให้แล้วเสร็จภายในหกสิบวัน นับแต่วันที่ประกาศใช้งบประมาณรายจ่าย รายละเอียดแนวทางการพิจารณาตามหนังสืออำเภอศรีสำโรง ส่วนที่ สุด ที่ สท 0023.14/ว45 ลงวันที่ 6 มกราคม 2564 เรื่อง แนวทางการจัดทำแผนพัฒนาท้องถิ่น (พ.ศ. 2566 – 2570) ดังนี้

**แนวทางการพิจารณาการติดตามและประเมินผลยุทธศาสตร์
เพื่อความสอดคล้องแผนพัฒนาท้องถิ่นขององค์กรปกครองส่วนท้องถิ่น**

| ประเด็นการพิจารณา | คะแนน |
|--|------------|
| 1. ข้อมูลสภาพทั่วไปและข้อมูลพื้นฐานขององค์กรปกครองส่วนท้องถิ่น | 20 |
| 2. การวิเคราะห์สภาพการณ์และศักยภาพ | 15 |
| 3. ยุทธศาสตร์ประกอบด้วย | 65 |
| 3.1 ยุทธศาสตร์ขององค์กรปกครองส่วนท้องถิ่น | (10) |
| 3.2 ยุทธศาสตร์ขององค์กรปกครองส่วนท้องถิ่นในเขตจังหวัด | (10) |
| 3.3 ยุทธศาสตร์จังหวัด | (10) |
| 3.4 วิสัยทัศน์ | (5) |
| 3.5 กลยุทธ์ | (5) |
| 3.6 เป้าประสงค์ของแต่ละประเด็นกลยุทธ์ | (5) |
| 3.7 จุดยืนทางยุทธศาสตร์ | (5) |
| 3.8 แผนงาน | (5) |
| 3.9 ความเชื่อมโยงของยุทธศาสตร์ในภาพรวม | (5) |
| รวมคะแนน | 100 |

| ประเด็นการ พิจารณา | รายละเอียดหลักเกณฑ์ | คะแนน เต็ม | คะแนน ได้ |
|--|---|---------------|--------------|
| 1. ข้อมูลสภาพ ทั่วไปและข้อมูล พื้นฐานของ องค์กรปกครอง ส่วนท้องถิ่น | <p>ควรประกอบด้วยข้อมูลดังนี้</p> <p>(1) ข้อมูลเกี่ยวกับด้านกายภาพ เช่น ที่ตั้งของหมู่บ้าน/ชุมชน/ตำบล ลักษณะภูมิประเทศ ลักษณะภูมิอากาศ ลักษณะของที่ดิน ลักษณะของแหล่งน้ำ ลักษณะของป่าไม้ ฯลฯ ด้านการเมือง/การปกครอง เช่น เขตการปกครองการเลือกตั้ง ฯลฯ</p> | 20 (3) | |
| | (2) ข้อมูลเกี่ยวกับด้านการเมือง/การปกครอง เช่น เขตการปกครอง การเลือกตั้ง ฯลฯ ประชากร เช่น ข้อมูลเกี่ยวกับจำนวนประชากร และช่วงอายุและจำนวนประชากร ฯลฯ | (2) | |
| | (3) ข้อมูลเกี่ยวกับสภาพทางสังคม เช่น การศึกษา สาธารณสุข อาชญากรรม ยาเสพติด การสังคมสงเคราะห์ | (2) | |
| | (4) ข้อมูลเกี่ยวกับระบบบริหารพื้นฐาน เช่น การคมนาคมขนส่ง การไฟฟ้า การประปา โทรศัพท์ ฯลฯ | (2) | |
| | (5) ข้อมูลเกี่ยวกับระบบเศรษฐกิจ เช่น การเกษตร การประมง การประมงสัตว์ การบริการ การท่องเที่ยว อุตสาหกรรม การพาณิชย์/กลุ่มอาชีพแรงงาน ฯลฯ | (2) | |
| | (6) ข้อมูลเกี่ยวกับศาสนา ประเพณี วัฒนธรรม เช่น การนับถือศาสนาประเพณี และงานประจำปี ภูมิปัญญาท้องถิ่น ภาษาถิ่น สินค้าพื้นเมืองและของที่ระลึก ฯลฯ และอื่นๆ | (2) | |
| | (7) ข้อมูลเกี่ยวกับทรัพยากรธรรมชาติ เช่น น้ำ ป่าไม้ ภูเขา คุณภาพของทรัพยากรธรรมชาติ ฯลฯ | (2) | |
| | (8) การสำรวจและจัดเก็บข้อมูลเพื่อการจัดทำแผนพัฒนาท้องถิ่นหรือการใช้ข้อมูล จปฐ. | (2) | |
| | (9) การประชุมประชาคมท้องถิ่น รูปแบบ วิธีการ และการดำเนินการประชุมประชาคมท้องถิ่นโดยใช้กระบวนการร่วมคิด ร่วมทำ ร่วมตัดสินใจ ร่วมตรวจสอบ ร่วมรับประโยชน์ ร่วมแก้ไขปัญหา ปรัชญาหรือ แลกเปลี่ยนเรียนรู้ เพื่อแก้ไขปัญหาสำหรับการพัฒนาท้องถิ่นตามอำนาจหน้าที่ขององค์กรปกครองส่วนท้องถิ่น | (3) | |
| ประเด็นการ พิจารณา | รายละเอียดหลักเกณฑ์ | คะแนน เต็ม | คะแนน ได้ |
| | ควรประกอบด้วยข้อมูลดังนี้ | 20 (5) | |

| | | | |
|---|---|------|--|
| <p>2. การวิเคราะห์สภาพการณ์และศักยภาพ</p> | <p>(1) การวิเคราะห์ที่ครอบคลุมความเชื่อมโยง ความสอดคล้องยุทธศาสตร์จังหวัด ยุทธศาสตร์การพัฒนาขององค์กรปกครองส่วนท้องถิ่นในเขตจังหวัด ยุทธศาสตร์ขององค์กรปกครองส่วนท้องถิ่น นโยบายของผู้บริหารท้องถิ่น รวมถึงความเชื่อมโยงแผนยุทธศาสตร์ชาติ 20 ปี แผนพัฒนาเศรษฐกิจและสังคมแห่งชาติ และ Thailand 4.0</p> | | |
| | <p>(2) การวิเคราะห์การใช้ผังเมืองรวมหรือผังเมืองเฉพาะและการบังคับใช้ผลของการบังคับใช้ สภาพการณ์ที่เกิดขึ้นต่อการพัฒนาท้องถิ่น</p> | (3) | |
| | <p>(3) การวิเคราะห์ทางสังคม เช่น ด้านแรงงาน การศึกษา สาธารณสุข ความยากจน อาชญากรรม ปัญหายาเสพติด เทคโนโลยี จารีต ประเพณี วัฒนธรรม ภูมิปัญญาท้องถิ่น เป็นต้น</p> | (3) | |
| | <p>(4) การวิเคราะห์ทางเศรษฐกิจ ข้อมูลด้านรายได้ครัวเรือน การส่งเสริมอาชีพ กลุ่มอาชีพ กลุ่มทางสังคม การพัฒนาอาชีพและกลุ่มต่างๆ สภาพทางเศรษฐกิจและความ เป็นอยู่ทั่วไป เป็นต้น</p> | (3) | |
| | <p>(5) การวิเคราะห์สิ่งแวดล้อม พื้นที่สีเขียว ธรรมชาติต่างๆ ทางภูมิศาสตร์ กระบวนการ หรือสิ่งที่เกิดขึ้น การประติษฐ์ที่มีผลต่อสิ่งแวดล้อมและการพัฒนา</p> | (3) | |
| | <p>(6) ผลการวิเคราะห์ศักยภาพเพื่อประเมินสถานภาพการพัฒนาในปัจจุบันและโอกาส การพัฒนาในอนาคตของท้องถิ่น ด้วยเทคนิค SWOT Analysis ที่อาจส่งผลการดำเนินงานได้แก่ S-Strengit (จุดแข็ง) W-Weakness (จุดอ่อน) O-Opportunity (โอกาส) และT-Therat (อุปสรรค)</p> | (3) | |
| <p>3.ยุทธศาสตร์ 3.1 ยุทธศาสตร์ขององค์กรปกครองส่วนท้องถิ่น</p> | <p>ควรประกอบด้วยข้อมูลดังนี้ สอดคล้องกับสภาพสังคม เศรษฐกิจ สิ่งแวดล้อมของท้องถิ่น ประเด็นปัญหาการพัฒนาและแนวทางพัฒนาที่สอดคล้องกับยุทธศาสตร์ขององค์กรปกครองส่วนท้องถิ่นและเชื่อมโยงหลักประชารัฐแผนยุทธศาสตร์ชาติ 20 ปี แผนพัฒนาเศรษฐกิจและสังคมแห่งชาติและ Thailand 4.0</p> | | |
| <p>3.2ยุทธศาสตร์ขององค์กรปกครองส่วนท้องถิ่นในเขตจังหวัด</p> | <p>สอดคล้องและเชื่อมโยงกับสภาพสังคม เศรษฐกิจ สิ่งแวดล้อมของท้องถิ่น และยุทธศาสตร์จังหวัด และเชื่อมโยงหลักประชารัฐแผนยุทธศาสตร์ชาติ 20 ปี แผนพัฒนาเศรษฐกิจและสังคมแห่งชาติและ Thailand 4.0</p> | (10) | |
| <p>3.3ยุทธศาสตร์จังหวัด</p> | <p>สอดคล้องกับแผนพัฒนากลุ่มจังหวัด ยุทธศาสตร์พัฒนาภาค แผนพัฒนาเศรษฐกิจและสังคมแห่งชาติ แผนการบริหารราชการแผ่นดิน นโยบาย/ยุทธศาสตร์ คสช. และนโยบายรัฐบาล หลักประชารัฐ แผนยุทธศาสตร์ชาติ 20 ปี และThailand 4.0</p> | (10) | |

| ประเด็นการพิจารณา | รายละเอียดหลักเกณฑ์ | คะแนนเต็ม | คะแนนที่ได้ |
|--|--|------------|-------------|
| 3.4 วิสัยทัศน์ | วิสัยทัศน์ ซึ่งมีลักษณะแสดงสถานภาพที่องค์กรปกครองส่วนท้องถิ่นต้องการจะเป็นหรือบรรลุถึงอนาคตอย่างชัดเจน สอดคล้องกับโอกาสและศักยภาพที่เป็นลักษณะเฉพาะขององค์กรปกครองส่วนท้องถิ่นและสัมพันธ์กับโครงการพัฒนา | (5) | |
| 3.5 กลยุทธ์ | แสดงให้เห็นช่องทาง วิธีการ ภารกิจหรือสิ่งที่ต้องทำตามอำนาจหน้าที่ขององค์กรปกครองส่วนท้องถิ่นที่จะนำไปสู่การบรรลุวิสัยทัศน์ หรือแสดงให้เห็นถึงความชัดเจนในสิ่งที่จะดำเนินการให้บรรลุวิสัยทัศน์นั้น | (5) | |
| 3.6 เป้าประสงค์ของแต่ละประเด็นกลยุทธ์ | เป้าประสงค์ของแต่ละประเด็นกลยุทธ์มีความสอดคล้องและสนับสนุนต่อกลยุทธ์ที่จะเกิดขึ้น มุ่งหมายสิ่งหนึ่งสิ่งใดที่ชัดเจน | (5) | |
| 3.7 จุดยืนทางยุทธศาสตร์ (Positioning) | ความมุ่งมั่นอันแน่วแน่ในการวางแผนพัฒนาท้องถิ่น เพื่อให้บรรลุวิสัยทัศน์ขององค์กรปกครองส่วนท้องถิ่น ซึ่งเกิดจากศักยภาพของพื้นที่จริง ที่จะนำไปสู่ผลสำเร็จทางยุทธศาสตร์ | (5) | |
| 3.8 แผนงาน | แผนงานหรือจุดมุ่งหมายเพื่อการพัฒนาในอนาคต กำหนดจุดมุ่งหมายในเรื่องใดเรื่องหนึ่งหรือแผนงานที่เกิดจากเป้าประสงค์ ตัวชี้วัด ค่าเป้าหมาย กลยุทธ์ จุดยืนทางยุทธศาสตร์ขององค์กรปกครองส่วนท้องถิ่นที่มีความชัดเจน นำไปสู่การทำโครงการพัฒนาท้องถิ่นในแผนพัฒนาท้องถิ่น โดยระบุแผนงานและความเชื่อมโยงดังกล่าว | (5) | |
| 3.9 ความเชื่อมโยงของยุทธศาสตร์ในภาพรวม | ความเชื่อมโยงองค์รวมที่นำไปสู่การพัฒนาท้องถิ่นที่เกิดผลผลิต/โครงการจากแผนยุทธศาสตร์ชาติ 20 ปี แผนพัฒนาเศรษฐกิจและสังคมแห่งชาติ ฉบับที่ 12 Thailand 4.0 แผนพัฒนาภาค/แผนพัฒนากลุ่มจังหวัด /แผนพัฒนาจังหวัดยุทธศาสตร์การพัฒนาขององค์กรปกครองส่วนท้องถิ่นในเขตจังหวัด และยุทธศาสตร์ขององค์กรปกครองส่วนท้องถิ่น | (5) | |
| รวมคะแนน | | 100 | |

แนวทางเบื้องต้นในการให้คะแนนแนวทางการพิจารณาการติดตามและประเมินผลยุทธศาสตร์
เพื่อความสอดคล้องแผนพัฒนาท้องถิ่นขององค์กรปกครองส่วนท้องถิ่น

4.2 การติดตามและประเมินผลโครงการขององค์กรปกครองส่วนท้องถิ่น

ในการจัดทำแผนพัฒนาท้องถิ่น (พ.ศ. 2566 – 2570) ขององค์กรปกครองส่วนท้องถิ่น จะต้องมีการติดตามและประเมินผลโครงการขององค์กรปกครองส่วนท้องถิ่นเพื่อความสอดคล้องแผนพัฒนาท้องถิ่น ตามระเบียบกระทรวงมหาดไทย ว่าด้วยการจัดทำแผนขององค์กรปกครองส่วนท้องถิ่น พ.ศ. 2548 และที่แก้ไขเพิ่มเติมถึง (ฉบับที่ 3) พ.ศ. 2561 โดยคณะกรรมการติดตามและประเมินผลแผนพัฒนาท้องถิ่น จะต้องดำเนินการให้คะแนนตามเกณฑ์ที่กำหนดไว้ ซึ่งเป็นส่วนหนึ่งของการติดตามและประเมินผลแผนพัฒนา โดยดำเนินการให้แล้วเสร็จภายในหกสิบวัน นับแต่วันที่ประกาศใช้งบประมาณรายจ่าย รายละเอียดแนวทางการพิจารณาตามหนังสือกระทรวงมหาดไทย ส่วนที่ 10810.3/ว 2931 ลงวันที่ 15 พฤษภาคม 2562 เรื่องซักซ้อมแนวทางการทบทวนแผนพัฒนาท้องถิ่น (พ.ศ. 2561 – 2565) ขององค์กรปกครองส่วนท้องถิ่น ดังนี้

แนวทางการพิจารณาการติดตามและประเมินผลโครงการ

เพื่อความสอดคล้องแผนพัฒนาท้องถิ่น (พ.ศ. 2566 – 2570) ขององค์การบริหารส่วนตำบลราวต้นจันทร์

| ประเด็นการพิจารณา | คะแนน |
|--|------------|
| 1. การสรุปสถานการณ์การพิจารณา | 10 |
| 2. การประเมินผลการนำแผนพัฒนาท้องถิ่นสี่ปีไปปฏิบัติในเชิงปริมาณ | 10 |
| 3. การประเมินผลการนำแผนพัฒนาท้องถิ่นสี่ปีไปปฏิบัติในเชิงคุณภาพ | 10 |
| 4. แผนงานและยุทธศาสตร์การพิจารณา | 10 |
| 5. โครงการพัฒนา ประกอบด้วย | 60 |
| 5.1 ความชัดเจนของชื่อโครงการ | (5) |
| 5.2 กำหนดวัตถุประสงค์สอดคล้องกับโครงการ | (5) |
| 5.3 เป้าหมาย (ผลผลิตของโครงการ) มีความชัดเจนนำไปสู่การตั้งงบประมาณได้ถูกต้อง | (5) |
| 5.4 โครงการมีความสอดคล้องกับแผนยุทธศาสตร์ชาติ 20 ปี | (5) |
| 5.5 เป้าหมาย (ผลผลิตของโครงการ) มีความสอดคล้องกับแผนพัฒนาเศรษฐกิจและสังคมแห่งชาติ | (5) |
| 5.6 โครงการมีความสอดคล้องกับ Thailand 4.0 | (5) |
| 5.7 โครงการสอดคล้องกับยุทธศาสตร์จังหวัด | (5) |
| 5.8 โครงการแก้ไขปัญหาความยากจนหรือการเสริมสร้างให้ประเทศชาติมั่นคง มั่งคั่ง ยั่งยืน ภายใต้หลักปรัชญาของเศรษฐกิจพอเพียง | (5) |
| 5.9 งบประมาณ มีความสอดคล้องกับเป้าหมาย (ผลผลิตของโครงการ) | (5) |
| 5.10 มีการประมาณการราคาถูกต้องตามหลักวิธีการงบประมาณ | (5) |
| 5.11 มีการกำหนดตัวชี้วัด (KPI) และสอดคล้องกับวัตถุประสงค์และผลคาดว่าจะได้รับ | (5) |
| 5.12 ผลที่คาดว่าจะได้รับ สอดคล้องกับวัตถุประสงค์ | (5) |
| รวมคะแนน | 100 |

แนวทางเบื้องต้นในการให้คะแนนแนวทางการพิจารณาการติดตามและประเมินผลโครงการ
เพื่อความสอดคล้องแผนพัฒนาท้องถิ่น (พ.ศ. 2566 – 2570) ขององค์การบริหารส่วนตำบลราวต้นจันทร์

| ประเด็น การพิจารณา | รายละเอียดหลักเกณฑ์ | คะแนน เต็ม | คะแนน ที่ได้ |
|--|--|---------------|-----------------|
| 1. การสรุป สถานการณ์การ พัฒนา | เป็นการวิเคราะห์กรอบการจัดทำยุทธศาสตร์ขององค์กรปกครองส่วนท้องถิ่น (ใช้การวิเคราะห์ SWOT Analysis/Demand (Demand Analysis)/Global Demand และ Trend ปัจจัยและสถานการณ์การเปลี่ยนแปลงที่มีผลต่อการพัฒนา อย่างน้อยต้องประกอบด้วยวิเคราะห์ศักยภาพด้านเศรษฐกิจ, ด้านสังคม, ด้านทรัพยากรธรรมชาติและสิ่งแวดล้อม) | 10 | |
| 2. การประเมินผล การนำแผนพัฒนา ท้องถิ่นสี่ปีไป ปฏิบัติในเชิง ปริมาณ | 1) การควบคุมที่มีตัวเลขต่างๆ เพื่อนำมาใช้วัดผลในเชิงปริมาณ เช่น การวัดจำนวนโครงการ กิจกรรม งานต่างๆ ก็คือผลผลิตนั่นเองว่าเป็นไปตามที่ตั้งเป้าหมายเอาไว้หรือไม่จำนวนที่ดำเนินการจริงตามที่ได้กำหนดไว้เท่าไร จำนวนที่ไม่สามารถดำเนินการได้มีจำนวนเท่าไร สามารถอธิบายได้ตามหลักประสิทธิภาพ (Efficiency) ของการพัฒนาท้องถิ่นตามอำนาจหน้าที่ที่ได้กำหนดไว้ 2) วิเคราะห์ผลกระทบ/สิ่งที่กระทบ (Impact) โครงการที่ดำเนินการในเชิงปริมาณ (Qualitative) | 10 | |
| 3. การประเมินผล การนำแผนพัฒนา ท้องถิ่นสี่ปีไป ปฏิบัติในเชิง คุณภาพ | 1) การประเมินประสิทธิผลของแผนพัฒนาในเชิงคุณภาพคือการนำเอาเทคนิคๆ มาใช้เพื่อวัดค่าภารกิจ โครงการ กิจกรรม งานต่างๆ ที่ดำเนินการในพื้นที่นั้นๆ ตรงต่อความต้องการของประชาชนหรือไม่และเป็นไปตามอำนาจหน้าที่หรือไม่ ประชาชนพึงพอใจหรือไม่ สิ่งของ วัสดุ ครุภัณฑ์ การดำเนินการต่างๆ มีสภาพหรือลักษณะถูกต้อง คงทน ถาวร สามารถใช้ได้ตามวัตถุประสงค์หรือไม่ ซึ่งเป็นไปตามหลักประสิทธิผล (Effectiveness) ผลการปฏิบัติราชการตามที่บรรลุวัตถุประสงค์ และเป้าหมายของแผนปฏิบัติราชการตามที่ได้รับงบประมาณมาดำเนินการ รวมถึงสามารถเทียบเคียงกับส่วนราชการหรือหน่วยงาน 2) วิเคราะห์ผลกระทบ/สิ่งที่กระทบ (Impact) โครงการที่ดำเนินการในเชิงคุณภาพ (Qualitative) | 10 | |
| 4. แผนงานและ ยุทธศาสตร์การ พัฒนา | 1) วิเคราะห์แผนงาน งาน ที่เกิดจากด้านต่างๆ มีความสอดคล้องกับยุทธศาสตร์ขององค์กรปกครองส่วนท้องถิ่นในมิติต่างๆ จนนำไปสู่การจัดทำโครงการพัฒนาท้องถิ่น โดยใช้ SWOT Analysis/Demand (Demand Analysis)/Global Demand/ Trend หรือหลักการบูรณาการ (Integration) กับองค์กรปกครองส่วนท้องถิ่นที่มีพื้นที่ติดต่อกัน 2) วิเคราะห์แผนงาน งาน ที่เกิดจากด้านต่างๆ ที่สอดคล้องกับการแก้ไขปัญหาความยากจน หลักประชารัฐ | 10 | |

| ประเด็น การพิจารณา | รายละเอียดหลักเกณฑ์ | คะแนน เพิ่มเติม | คะแนน ที่ได้ |
|--|---|--------------------|-----------------|
| 5. โครงการพัฒนา 5.1 ความชัดเจนของชื่อ โครงการ | ควรประกอบด้วยข้อมูลดังนี้ เป็นโครงการที่มีวัตถุประสงค์สนองต่อยุทธศาสตร์การพัฒนาขององค์กรปกครอง ส่วนท้องถิ่นและดำเนินการเพื่อให้การพัฒนาบรรลุตามวิสัยทัศน์ขององค์กร ปกครองส่วนท้องถิ่นที่กำหนดไว้ ชื่อโครงการมีความชัดเจน มุ่งไปเรื่องใดเรื่อง หนึ่ง อ่านแล้วเข้าใจได้ว่าจะพัฒนาอะไรในอนาคต | 60 (5) | |
| 5.2 กำหนด วัตถุประสงค์สอดคล้อง กับโครงการ | มีวัตถุประสงค์ชัดเจน (clear objective) โครงการต้องกำหนดวัตถุประสงค์ สอดคล้องกับความเป็นมาของโครงการ สอดคล้องกับหลักการและเหตุผล วิธีการดำเนินงานต้องสอดคล้องกับวัตถุประสงค์ มีความเป็นไปได้ชัดเจน มี ลักษณะเฉพาะเจาะจง | (5) | |
| 5.3 เป้าหมาย (ผลผลิต ของโครงการ) มีความ ชัดเจนนำไปสู่การตั้ง งบประมาณได้ถูกต้อง 5.4โครงการมีความ สอดคล้องกับแผน ยุทธศาสตร์ 20 ปี | สภาพที่อยากให้เกิดขึ้นในอนาคตเป็นทิศทางที่ต้องไปให้ถึงเป้าหมายต้องชัดเจน สามารถระบุจำนวนเท่าไร กลุ่มเป้าหมายคืออะไร มีผลผลิตอย่างไร กลุ่มเป้าหมาย พื้นที่ดำเนินงาน และระยะเวลาดำเนินงานอธิบายให้ชัดเจนว่า โครงการนี้จะทำที่ไหน เริ่มต้นในช่วงเวลาใดและจบลงเมื่อไร ใครคือ กลุ่มเป้าหมายของโครงการ หากกลุ่มเป้าหมายมีหลายกลุ่ม ให้บอกชัดเจนลงไปว่า ใครคือกลุ่มเป้าหมายหลัก ใครคือกลุ่มเป้าหมายรอง | (5) | |
| 5.5 เป้าหมาย (ผลผลิต ของโครงการ) มีความ สอดคล้องกับ แผนพัฒนาเศรษฐกิจ และสังคมแห่งชาติ | โครงการสอดคล้องกับ (1) ความมั่นคง (2) การสร้างความสามารถในการแข่งขัน (3) การพัฒนาเสริมสร้างศักยภาพคน (4) การสร้างโอกาสความเสมอภาคและ เท่าเทียมกันทางสังคม (5) การสร้างการเติบโตบนคุณภาพชีวิตที่เป็นมิตรต่อ สิ่งแวดล้อม (6) การปรับสมดุลและพัฒนาระบบการบริหารจัดการภาครัฐ เพื่อให้ เกิดความมั่นคง มั่งคั่ง ยั่งยืน | (5) | |
| | โครงการมีความสอดคล้องแผนพัฒนาเศรษฐกิจและสังคมแห่งชาติฉบับที่ 12 โดย (1) ยึดหลักปรัชญาเศรษฐกิจพอเพียง (2) ยึดคนเป็นศูนย์กลางพัฒนา (3) ยึดวิสัยทัศน์ภายใต้ยุทธศาสตร์ชาติ 20 ปี (4) ยึดเป้าหมายอนาคตประเทศ ไทย ๒๕๗๙ (5) ยึดหลักการนำไปสู่ปฏิบัติให้เกิดผลสัมฤทธิ์อย่างจริงจังใน 5 ปีที่ ต่อ ยอดไปสู่ผลสัมฤทธิ์ที่เป็นเป้าหมายระยะยาว ภายใต้แนวทางการพัฒนา (1) การยกระดับศักยภาพการแข่งขันและการหลุดพ้นกับดักรายได้ปานกลางสู่รายได้ สูง (2) การพัฒนาศักยภาพคนตามช่วงวัยและการปฏิรูประบบเพื่อสร้างสังคมสูง วัยอย่างมีคุณภาพ (3) การลดความเหลื่อมล้ำทางสังคม (4) การรองรับการ เชื่อมโยงภูมิภาคและความเป็นเมือง (5) การสร้างความเจริญเติบโตทาง เศรษฐกิจและสังคมอย่างเป็นมิตรกับสิ่งแวดล้อม (6) การบริหารราชการแผ่นดิน ที่มีประสิทธิภาพ | (5) | |

| ประเด็น การพิจารณา | รายละเอียดหลักเกณฑ์ | คะแนน เต็ม | คะแนน ที่ได้ |
|--|---|---------------|-----------------|
| 5.6 โครงการมีความ สอดคล้อง | โครงการมีลักษณะหรือสอดคล้องกับการปรับเปลี่ยนโครงสร้างเศรษฐกิจไปสู่ Value-Based Economy หรือเศรษฐกิจที่ขับเคลื่อนด้วยนวัตกรรม ทำน้อย ได้มาก เช่น (1) เปลี่ยนจากการผลิตสินค้า โภคภัณฑ์ไปสู่สินค้าเชิงนวัตกรรม (2) เปลี่ยนจากการขับเคลื่อนประเทศด้วยภาคอุตสาหกรรม ไปสู่การขับเคลื่อนด้วยเทคโนโลยี ความคิดสร้างสรรค์และนวัตกรรม (3) เปลี่ยนจากการเน้นภาคการผลิตสินค้าไปสู่การเน้นภาคบริการมากขึ้น รวมถึงโครงการที่เติมเต็มด้วยวิทยาการ ความคิดสร้างสรรค์ นวัตกรรม วิทยาศาสตร์ เทคโนโลยี และการวิจัยและพัฒนาแล้วต่อยอดความได้เปรียบเชิงเปรียบเทียบ เช่น ด้านการเกษตรเทคโนโลยีชีวภาพ สาธารณสุข วัฒนธรรม ฯลฯ | (5) | 5 |
| 5.7 โครงการสอดคล้องกับ ยุทธศาสตร์จังหวัด | โครงการพัฒนาท้องถิ่นมีความสอดคล้องกับห้วงระยะเวลาของแผนพัฒนาจังหวัดที่ได้กำเนิดขึ้น เพื่อขับเคลื่อนการพัฒนาท้องถิ่นเสมือนหนึ่งการขับเคลื่อนการพัฒนาจังหวัด ซึ่งไม่สามารถแยกส่วนใดส่วนหนึ่งออกจากกันได้ นอกจากนี้โครงการพัฒนาท้องถิ่นต้องเป็นโครงการเชื่อมต่อหรือเดินทางไปด้วยกันกับยุทธศาสตร์จังหวัดที่ได้กำหนดขึ้นเป็นปัจจุบัน | (5) | 5 |
| 5.8 โครงการแก้ไขปัญหา ความยากจนหรือการ เสริมสร้างให้ประเทศชาติ มั่นคง มั่งคั่ง ยั่งยืน ภายใต้ หลักประชารัฐ | เป็นโครงการที่ดำเนินการภายใต้พื้นฐานความพอเพียงที่ประชาชนดำเนินการเองหรือร่วมดำเนินการ เป็นโครงการต่อยอดและขยายได้ เป็นโครงการที่ประชาชนต้องการเพื่อให้เกิดความยั่งยืน ซึ่งมีลักษณะที่จะให้ท้องถิ่นมีความมั่นคง มั่งคั่ง ยั่งยืน เป็นท้องถิ่นที่พัฒนาแล้วด้วยการพัฒนาปรัชญาเศรษฐกิจพอเพียง | (5) | 5 |
| 5.9 งบประมาณมีความ สอดคล้องกับเป้าหมาย (ผลผลิตของโครงการ) | งบประมาณโครงการพัฒนาจะต้องคำนึงถึงหลักสำคัญ 5 ประการในการจัดทำโครงการได้แก่ (1) ความประหยัด (Economy) (2) ความมีประสิทธิภาพ (Efficiency) (3) ความมีประสิทธิภาพ (Effectiveness) (4) ความยุติธรรม (Equity) (5) ความโปร่งใส (Transparency) | (5) | 5 |
| 5.10 มีการประมาณการ ราคาถูกต้องตามหลัก วิธีการงบประมาณ | การประมาณราคาเพื่อการพัฒนาต้องให้สอดคล้องกับโครงการถูกต้องตามหลักวิชาการทางช่าง หลักของราคากลาง ราคากลางท้องถิ่น มีความโปร่งใสในการกำหนดราคาและตรวจสอบในเชิงประจักษ์ | (5) | 5 |

| ประเด็น การพิจารณา | รายละเอียดหลักเกณฑ์ | คะแนน เต็ม | คะแนน ที่ได้ |
|--|--|---------------|-----------------|
| 5.11 มีการกำหนดตัวชี้วัด (KPI) และสอดคล้องกับ วัตถุประสงค์และผลที่คาดว่าจะได้รับ | มีการกำหนดตัวชี้วัดผลงาน (Key Performancy Indicator : KPI) ที่ สามารถวัดได้ (measurable) ใช้บอกประสิทธิผล (effectiveness) ใช้บอกประสิทธิภาพ (efficiency) ได้ เช่น การ กำหนดความพึงพอใจ การกำหนดร้อยละ การกำหนดอันเกิดจาก ผลของวัตถุประสงค์ที่เกิดที่สิ่งที่ได้รับ (การคาดการณ์ คาดว่าจะ ได้รับ) | (5) | |
| 5.12 ผลที่คาดว่าจะได้รับ สอดคล้องกับวัตถุประสงค์ | ผลที่ได้รับเป็นสิ่งที่เกิดขึ้นได้จริงจากการดำเนินการตามโครงการ พัฒนาซึ่งสอดคล้องกับวัตถุประสงค์ที่ตั้งไว้ การได้ผลหรือผลที่ เกิดขึ้นจะต้องเท่ากับวัตถุประสงค์หรือมากกว่าวัตถุประสงค์ ซึ่งการ เขียนวัตถุประสงค์ควรคำนึงถึง (1) มีความเป็นไปได้และมีความ เฉพาะเจาะจง ในการดำเนินงานตามโครงการ (2) วัดและ ประเมินผลระดับของความสำเร็จได้ (3) ระบุสิ่งที่ต้องการดำเนินงาน อย่างชัดเจนและเฉพาะเจาะจงมากที่สุดและสามารถปฏิบัติได้ (4) เป็นเหตุเป็นผล สอดคล้องกับความเป็นจริง (5) ส่งผลต่อการบ่ง บอกเวลาได้ | (5) | |
| รวมคะแนน | | 100 | |

4.3 สรุปผลการพัฒนาท้องถิ่นในภาพรวม

ในการจัดทำแผนพัฒนาท้องถิ่น (พ.ศ. 2566 – 2570) ขององค์กรปกครองส่วนท้องถิ่น ก็เพื่อใช้เป็นเครื่องมือในการพัฒนา เป็นแนวทางในการบริหารพัฒนาท้องถิ่นให้บรรลุตามวัตถุประสงค์และเป้าหมาย เกิดประสิทธิภาพประสิทธิผลสูงสุดในการแก้ไขปัญหาให้กับประชาชน ก่อให้เกิดประโยชน์และสามารถตอบสนอง ความต้องการพัฒนาของประชาชน โดยพิจารณาบรรจุโครงการในงบประมาณรายจ่ายประจำปี งบประมาณ รายจ่ายเพิ่มเติม และงบประมาณจากเงินสะสม โดยจะต้องมีการติดตามและประเมินผลแผนพัฒนาตามระเบียบ กระทรวงมหาดไทย ว่าด้วยการจัดทำแผนพัฒนาขององค์กรปกครองส่วนท้องถิ่น พ.ศ. 2548 และที่แก้ไขเพิ่มเติม ถึง (ฉบับที่ 3) พ.ศ. 2561 เป็นการสรุปผลในการรวมของท้องถิ่น เป็นการติดตามผลการนำยุทธศาสตร์ขององค์กร ปกครองส่วนท้องถิ่น ว่าเกิดผลทั้งในเชิงปริมาณ และเชิงคุณภาพ อย่างไร ซึ่งสามารถวัดผลได้ทั้งเชิงสถิติต่างๆ ตาราง กราฟ และการพรรณนา ดังนี้

3.1 การวัดผลในเชิงปริมาณ และเชิงคุณภาพ

(1) การวัดผลในเชิงปริมาณ

ตามที่องค์การบริหารส่วนตำบลราวตันจันทร์ ได้ดำเนินการจัดทำแผนพัฒนาขึ้นมา เพื่อใช้เป็นเครื่องมือในการพัฒนาองค์การบริหารส่วนตำบลราวตันจันทร์ให้บรรลุเป้าหมายที่วางไว้ เกิดประสิทธิภาพ ประสิทธิผลสูงสุดในการแก้ไขปัญหาให้กับประชาชน ในการจัดทำแผนพัฒนานั้นจะต้องมีการติดตามและประเมินแผนพัฒนา ตามระเบียบกระทรวงมหาดไทย ว่าด้วยการจัดทำแผนขององค์กรปกครองส่วนท้องถิ่น พ.ศ. 2548 หมวด 69 ข้อ 29 และระเบียบกระทรวงมหาดไทย ว่าด้วยการจัดทำแผนขององค์กรปกครองส่วนท้องถิ่น (ฉบับที่ 2) พ.ศ. 2559 ข้อ 13

โดยคณะกรรมการติดตามและประเมินแผนพัฒนาเป็นผู้ดำเนินการติดตามและประเมินผลแผนพัฒนา ซึ่งคณะกรรมการจะต้องดำเนินการกำหนดแนวทาง วิธีการในการติดตามและประเมินผลแผนพัฒนา ดำเนินการติดตามและประเมินผลแผนพัฒนา รายงานผลและเสนอความเห็นซึ่งได้จากการติดตามและประเมินผลแผนพัฒนาต่อผู้บริหารท้องถิ่น เพื่อให้ผู้บริหารท้องถิ่นเสนอต่อสภาท้องถิ่น และคณะกรรมการพัฒนาท้องถิ่น พร้อมทั้งประกาศผลการติดตามและประเมินผลแผนพัฒนาให้ประชาชนในท้องถิ่นทราบในที่เปิดเผยภายในสิบห้า วันนับแต่วันรายงานผลและเสนอความเห็นดังกล่าวและต้องปิดประกาศไว้เป็นระยะเวลาไม่น้อยกว่าสามสิบวันโดยอย่างน้อยปีละสองครั้งภายในเดือนเมษายนและภายในเดือนตุลาคมของทุกปี

โดยเครื่องมือที่ใช้ในการติดตามและประเมินผลในเชิงปริมาณ ดังนี้

แบบที่ 1 แบบกำกับการจัดทำแผนยุทธศาสตร์ขององค์กรปกครองส่วนท้องถิ่น

แบบที่ 2 แบบติดตามผลการดำเนินงานขององค์กรปกครองส่วนท้องถิ่นไตรมาส (3เดือน)

แบบที่ 3/1 แบบประเมินผลการดำเนินงานตามแผนยุทธศาสตร์

(2) การวัดผลในเชิงคุณภาพ

การวัดผลในเชิงคุณภาพ องค์การบริหารส่วนตำบลราวตันจันทร์ใช้การสำรวจความพึงพอใจในการวัดผลเชิงคุณภาพโดยภาพรวม โดยได้มีการประเมินความพึงพอใจ ซึ่งการประเมินความพึงพอใจทำให้ทราบถึงผลเชิงคุณภาพในการดำเนินงานขององค์การบริหารส่วนตำบลราวตันจันทร์ในภาพรวม

โดยเครื่องมือที่ใช้ในการประเมินความพึงพอใจ ดังนี้

แบบที่ 3/2 แบบประเมินความพึงพอใจของประชาชน ต่อผลการดำเนินงานขององค์กรปกครองส่วนท้องถิ่นในภาพรวม

แบบที่ 3/3 แบบประเมินความพึงพอใจของประชาชนต่อการดำเนินงานขององค์กรปกครองส่วนท้องถิ่นในแต่ละยุทธศาสตร์

4. ข้อเสนอแนะในการจัดทำแผนพัฒนาท้องถิ่นในอนาคต

(1) ผลกระทบนำไปสู่นาคต

(1.1) ปัญหาสาธารณภัยต่างๆ ที่เกิดขึ้นในองค์กรปกครองส่วนท้องถิ่น อันได้แก่ ภัยแล้ง วาตภัย น้ำท่วม อัคคีภัย ที่เกิดขึ้นและส่งผลกระทบต่อประชาชนในพื้นที่ เกิดความเสียหายทั้งชีวิตและทรัพย์สิน แนวทางการแก้ไข คือพิจารณาวางแผนการดำเนินการป้องกัน ก่อนเกิดเหตุ ระหว่างเกิดเหตุ หลังเกิดเหตุ บรรจุแผนงาน โครงการ กิจกรรม การให้ความช่วยเหลือต่างๆ จัดตั้งศูนย์ช่วยเหลือประชาชนขององค์กรปกครองส่วนท้องถิ่น เพื่อสามารถดำเนินการได้ทันท่วงที

(1.2) ปัญหาโรคระบาดที่เกิดจากคน เกิดจากสัตว์ ที่ส่งผลอันตราย หรือคร่าต่อชีวิตประชาชน และสัตว์ต่างๆ ในตำบล ซึ่งได้แก่ โรคไข้หวัดใหญ่ ไข้หวัดนก โรคมือ เท้า ปาก ที่เกิดขึ้นกับเด็กๆ โรคพิษสุนัขบ้า แนวทางการแก้ไขปัญหา คือ ฝึกอบรม ประชาสัมพันธ์ รณรงค์การป้องกัน ลงพื้นที่ระงับการเกิดโรคระบาด การทำลาย การรักษา

(1.3) ปัญหาประชาชนมีรายได้น้อย การศึกษาต่ำ ประชาชนในตำบลยังมีคนรายได้น้อย มีหนี้สินเยอะ ไม่เพียงพอในการดำรงชีวิต ค่าครองชีพสูง แนวทางการแก้ไขปัญหา ให้ความรู้เกี่ยวกับการประกอบอาชีพ สาธิตการประกอบอาชีพ ช่วยเหลือประชาชนซ่อมแซมบ้านคนจน ผู้มีรายได้น้อย ส่งเสริมด้านการศึกษาโดยการจัดบริการสาธารณสุขด้านการศึกษา การจัดตั้งศูนย์พัฒนาเด็กเล็ก สนับสนุนกิจกรรมต่างๆ ให้กับเด็กนักเรียน จ้างเด็กนักเรียนในช่วงปิดภาคเรียนเพื่อมีรายได้

(1.4) ปัญหายาเสพติดในตำบล ในพื้นที่ยังไม่พบว่ามีการค้ายาเสพติด และยังไม่พบรายงานว่ามีผู้ติดยาเสพติด แต่เพื่อเป็นการป้องกัน มีแนวทางการป้องกัน โดยการลงพื้นที่ค้นหา การรณรงค์ป้องกัน การให้ความรู้กับประชาชนได้ทราบถึงโทษของยาเสพติด

(1.5) ปัญหาการสัญจรไปมาของประชาชนในตำบล เนื่องจาก ในตำบลด้านโครงสร้างพื้นฐาน เส้นทางคมนาคมบางหมู่บ้านยังเป็น ถนนดิน ถนนลูกรัง ช่วงฤดูฝนถนนลื่น เป็นหลุมเป็นบ่อ เกิดปัญหาในการสัญจรไปมาของประชาชน เสี่ยงต่อการเกิดอุบัติเหตุ การคมนาคมล่าช้า แนวทางการแก้ไข จัดทำแผนงาน โครงการก่อสร้างถนนในเส้นทางสำคัญ พิจารณาเสนอสนับสนุนจากหน่วยงานอื่น

(2) ข้อสังเกต ข้อเสนอแนะ ผลจากการพัฒนา

(2.1) ข้อสังเกต จากการสำรวจข้อมูล การลงพื้นที่ในตำบล จะเห็นว่าประชาชนยังมีปัญหาที่จะต้องดำเนินการแก้ไขอยู่มาก ดังนี้ ด้านการศึกษา สาธารณสุข ความมั่นคงปลอดภัยในชีวิตและทรัพย์สิน การศาสนา ศิลปวัฒนธรรม ประเพณี กีฬา สถานที่พักผ่อนหย่อนใจ สวัสดิการสังคม การเกษตร เศรษฐกิจ อุตสาหกรรม การพัฒนาอาชีพ เส้นทางคมนาคมขนส่ง/ไฟฟ้า/น้ำประปา/แหล่งน้ำเพื่ออุปโภค – บริโภค ด้านทรัพยากรและสิ่งแวดล้อม ขยะมูลฝอยและสิ่งปฏิกูล จากปัญหาด้านต่างๆ ประชาชนไม่สามารถแก้ไขปัญหาเองได้จึงต้องเสนอให้องค์กรปกครองส่วนท้องถิ่นแก้ไข ทำให้มีการเสนอโครงการเข้ามาเป็นจำนวนมาก ซึ่งงบประมาณขององค์กรปกครองส่วนท้องถิ่นนั้นมีจำกัดไม่เพียงพอต่อการจัดการได้

(2.2) ข้อเสนอแนะ จากข้อสังเกตดังกล่าว มีข้อเสนอแนะในการแก้ไขปัญหาต่างๆ ดังนี้ ปัญหาต่างๆ ที่ถูกเสนอมายังองค์กรปกครองส่วนท้องถิ่น นั้น ควรนำมาพิจารณาจัดลำดับความสำคัญโดยประชาคมท้องถิ่น ซึ่งมีหลายภาคส่วน ประกอบไปด้วย คณะกรรมการพัฒนาขององค์กรปกครองส่วนท้องถิ่น สมาชิกสภาท้องถิ่น ผู้นำหมู่บ้าน ตัวแทนส่วนราชการ รัฐวิสาหกิจ หน่วยงานที่เกี่ยวข้อง ประชาชนทั่วไป ร่วมกันพิจารณาจัดลำดับความสำคัญของโครงการ และพิจารณาบรรจุเข้าแผนพัฒนาท้องถิ่นต่อไป กรณีโครงการที่เกินศักยภาพที่ให้องค์กรปกครองส่วนท้องถิ่นเสนอขอรับการสนับสนุนจากหน่วยงานอื่น

(2.3) ผลจากการพัฒนา จากการพัฒนาที่ผ่านมาพบว่าองค์กรปกครองส่วนท้องถิ่นได้แก้ไขปัญหากับประชาชนได้ในหลายเรื่อง และครอบคลุมทุกด้าน มีผลการประเมินอยู่ในเกณฑ์ที่ดี ประชาชนมีความพึงพอใจ แต่ก็ยังมีปัญหาที่จะต้องแก้ไขต่อไป ไม่ว่าจะเป็นด้านสิ่งแวดล้อมที่ยังมีการเผาหญ้า อ้อย ตอข้าว ในช่วงเวลาเก็บเกี่ยว การเลี้ยงสัตว์ วัว ควาย หมู ที่ส่งกลิ่นเหม็นรำคาญ การพนันที่ยังมีในพื้นที่ เส้นทางคมนาคมยังไม่ครบ ผลการพัฒนาขององค์กรปกครองส่วนท้องถิ่นในปีที่ผ่านมา สรุปได้ดังนี้

4.1 ผลกระทบนำไปสู่ออนาคต

4.1.1. เกิดการพัฒนาที่ล่าช้า เพราะการดำเนินงานต่างๆ ขององค์กรปกครองส่วนท้องถิ่นต้องผ่านกระบวนการหลายขั้นตอน สลับซับซ้อน

4.1.2. ประชาชนอาจเกิดความเบื่อหน่ายกับกระบวนการจัดทำแผนที่มีความยุ่งยากมากขึ้น

4.1.3. ปัญหาอาจไม่ได้รับการแก้ไขอย่างตรงจุดเพราะข้อจำกัดของระเบียบกฎหมายที่ทำให้ยากและบางเรื่องอาจทำไม่ได้

4.2 ข้อเสนอแนะ ผลจากการพัฒนา

4.2.1 การจัดทำแผนพัฒนาท้องถิ่นควรพิจารณาใช้แผนยุทธศาสตร์การพัฒนามาเป็นกรอบในการจัดทำแผนพัฒนาท้องถิ่นและให้มีความสอดคล้องกัน

4.2.2 การจัดทำแผนพัฒนาท้องถิ่นควรพิจารณางบประมาณและคำนึงถึงสถานะการคลังในการพิจารณาโครงการ/กิจกรรม ที่จะบรรจุในแผนพัฒนาถิ่น

4.2.3 ควรเร่งรัดให้มีการดำเนินโครงการ/กิจกรรม ที่ตั้งในข้อบัญญัติงบประมาณรายจ่ายให้สามารถดำเนินการได้ในปีงบประมาณนั้น

4.2.4 องค์การบริหารส่วนตำบลควรพิจารณาตั้งงบประมาณให้เพียงพอและเหมาะสมกับภารกิจแต่ละด้านที่จะต้องดำเนินการ ซึ่งจะช่วยลดปัญหาในการโอนเพิ่ม โอนลด โอนตั้งจ่ายรายการใหม่

เครื่องมือที่ใช้ในการติดตามและประเมินผลในเชิงปริมาณ

แบบที่ 1 การกำกับการจัดแผนยุทธศาสตร์ขององค์กรปกครองส่วนท้องถิ่น

คำชี้แจง : แบบที่ 1 เป็นแบบประเมินตนเองในการจัดทำยุทธศาสตร์ขององค์กรปกครองส่วนท้องถิ่น โดยจะทำการประเมินและรายงานทุกๆ ครั้งหลังจากที่องค์กรปกครองส่วนท้องถิ่นได้ประกาศใช้แผนพัฒนาแล้ว

ชื่อองค์กรปกครองส่วนท้องถิ่น : องค์การบริหารส่วนตำบลราวต้นจันทร์ อำเภอศรีสำโรง จังหวัดสุโขทัย

| ประเด็นการประเมิน | มีการดำเนินงาน | ไม่มีการดำเนินงาน |
|---|----------------|-------------------|
| ส่วนที่ 1 คณะกรรมการพัฒนาท้องถิ่น | | |
| 1. มีการจัดตั้งคณะกรรมการพัฒนาท้องถิ่นเพื่อจัดทำแผนพัฒนาท้องถิ่น | | |
| 2. มีการจัดประชุมคณะกรรมการพัฒนาท้องถิ่นเพื่อจัดทำแผนพัฒนาท้องถิ่น | | |
| 3. มีการจัดประชุมอย่างต่อเนื่องสม่ำเสมอ | | |
| 4. มีการจัดตั้งคณะกรรมการสนับสนุนการจัดทำแผนพัฒนาท้องถิ่น | | |
| 5. มีการจัดประชุมคณะกรรมการสนับสนุนการจัดทำแผนพัฒนาท้องถิ่น | | |
| 6. มีคณะกรรมการพัฒนาท้องถิ่นและประชาคมท้องถิ่นพิจารณาร่างแผนยุทธศาสตร์การพัฒนา | | |
| ส่วนที่ 2 การจัดทำแผนการพัฒนาท้องถิ่น | | |
| 7. มีการรวบรวมข้อมูลและปัญหาสำคัญของท้องถิ่นมาจัดทำฐานข้อมูล | | |
| 8. มีการเปิดโอกาสให้ประชาชนเข้ามามีส่วนร่วมในการจัดทำแผน | | |
| 9. มีการวิเคราะห์ศักยภาพของท้องถิ่น (SWOT) เพื่อประเมินสถานภาพการพัฒนาท้องถิ่น | | |
| 10. มีการกำหนดวิสัยทัศน์และภารกิจหลักการพัฒนาท้องถิ่นที่สอดคล้องกับศักยภาพของท้องถิ่น | | |
| 11. มีการกำหนดวิสัยทัศน์และภารกิจหลักการพัฒนาท้องถิ่นที่สอดคล้องกับยุทธศาสตร์จังหวัด | | |
| 12. มีการกำหนดจุดมุ่งหมายเพื่อการพัฒนาที่ยั่งยืน | | |
| 13. มีการกำหนดเป้าหมายการพัฒนาท้องถิ่น | | |
| 14. มีการกำหนดยุทธศาสตร์การพัฒนาและแนวทางการพัฒนา | | |
| 15. มีการกำหนดยุทธศาสตร์ที่สอดคล้องกับยุทธศาสตร์ของจังหวัด | | |
| 16. มีการอนุมัติและประกาศใช้แผนยุทธศาสตร์การพัฒนา | | |
| 17. มีการจัดทำบัญชีกลุ่มโครงการในแผนยุทธศาสตร์ | | |
| 18. มีการกำหนดรูปแบบการติดตามประเมินผลแผนยุทธศาสตร์ | | |

5. ผลการดำเนินงานตามแผนพัฒนาปี.....

| ยุทธศาสตร์ | จำนวนโครงการ | | จำนวนโครงการที่อยู่ ในระหว่างดำเนินการ | | จำนวนโครงการที่ ยังไม่ได้ดำเนินการ | | จำนวนโครงการที่มี การยกเลิก | | จำนวนโครงการที่มี การเพิ่มเติม | | จำนวนโครงการ ทั้งหมด | |
|------------|--------------|--------|---|--------|---------------------------------------|--------|--------------------------------|--------|-----------------------------------|--------|-------------------------|--------|
| | จำนวน | ร้อยละ | จำนวน | ร้อยละ | จำนวน | ร้อยละ | จำนวน | ร้อยละ | จำนวน | ร้อยละ | จำนวน | ร้อยละ |
| 1 | | | | | | | | | | | | |
| 2 | | | | | | | | | | | | |
| 3 | | | | | | | | | | | | |
| 4 | | | | | | | | | | | | |
| 5 | | | | | | | | | | | | |
| รวม | | | | | | | | | | | | |

6. การเบิกจ่ายงบประมาณปี.....

| ยุทธศาสตร์ | งบบุคต | | เงินสะสม | | รวม | |
|------------|-----------|--------|-----------|--------|-----------|--------|
| | จำนวนเงิน | ร้อยละ | จำนวนเงิน | ร้อยละ | จำนวนเงิน | ร้อยละ |
| 1. | | | | | | |
| 2. | | | | | | |
| 3. | | | | | | |
| 4. | | | | | | |
| 5. | | | | | | |
| รวม | | | | | | |

ส่วนที่ 3 ผลการดำเนินงานตามโครงการที่ได้รับเงินอุดหนุนเฉพาะกิจ

7. โครงการที่ได้รับเงินอุดหนุนเฉพาะกิจประจำปี.....

| โครงการ | ผลการดำเนินงาน | | | งบบุคต | |
|---------|------------------------|----------------------------|------------------------|---------------------|-------------------------|
| | ดำเนินการเสร็จ แล้ว | อยู่ในระหว่าง ดำเนินการ | ยังไม่ได้ ดำเนินการ | งบบุคตที่ ได้รับ | งบบุคตที่ เบิกจ่ายไป |
| 1. | | | | | |
| 2. | | | | | |
| 3. | | | | | |
| 4. | | | | | |
| 5. | | | | | |
| 6. | | | | | |
| รวม | | | | | |

ส่วนที่ 4 ปัญหา และอุปสรรคในการปฏิบัติงาน

.....

.....

.....

.....

.....

แบบที่ 3/1 แบบประเมินผลการดำเนินงานตามแผนยุทธศาสตร์

คำชี้แจง : แบบที่ 3/1 เป็นแบบประเมินตนเอง โดยมีวัตถุประสงค์เพื่อใช้ประเมินผลการดำเนินงานขององค์การบริหารส่วนตำบลราวต้นจันทร์ตามยุทธศาสตร์ที่กำหนดไว้ และมีกำหนดระยะเวลาในการรายงานปีละ 1 ครั้ง หลังจากสิ้นสุดปีงบประมาณ

ส่วนที่ 1 ข้อมูลทั่วไป

1. ชื่อองค์การบริหารส่วนตำบลราวต้นจันทร์
2. วัน / เดือน / ปี ที่รายงาน

ส่วนที่ 2 ยุทธศาสตร์และโครงการปี


3. ยุทธศาสตร์และจำนวนโครงการที่ปรากฏในแผนและจำนวนโครงการที่ได้ปฏิบัติ

| ยุทธศาสตร์ | จำนวนโครงการ | |
|---|-------------------------------|---------------------------|
| | จำนวนโครงการที่ปรากฏอยู่ในแผน | จำนวนโครงการที่ได้ปฏิบัติ |
| 1. การพัฒนาด้านโครงสร้างพื้นฐาน | | |
| 2. การพัฒนาด้านคุณภาพชีวิต | | |
| 3. การพัฒนาด้านด้านการเกษตรและส่งเสริมเศรษฐกิจเพื่อแก้ไขปัญหาความยากจน | | |
| 4. การพัฒนาด้านการส่งเสริมทางการเมืองและการบริหารจัดการภาครัฐ | | |
| 5. การพัฒนาด้านการรักษาความสงบความมั่นคงของสังคมและการอนุรักษ์ทรัพยากรสิ่งแวดล้อม | | |
| รวม | | |

ส่วนที่ 3 ผลการดำเนินงาน

4. ความพึงพอใจต่อผลการดำเนินงานขององค์การบริหารส่วนตำบลราวตันจันทร์ในภาพรวม

| ประเด็น | พอใจมาก | พอใจ | ไม่พอใจ |
|---|---------|------|---------|
| 1) มีการเปิดโอกาสให้ประชาชนมีส่วนร่วมในโครงการ/กิจกรรม | | | |
| 2) มีการประชาสัมพันธ์ให้ประชาชนรับรู้ข้อมูลของโครงการ/กิจกรรม | | | |
| 3) มีการเปิดโอกาสให้ประชาชนแสดงความคิดเห็นในโครงการ/กิจกรรม | | | |
| 4) มีการรายงานผลการดำเนินงานของโครงการ/กิจกรรมสาธารณะ | | | |
| 5) การเปิดโอกาสให้ประชาชนตรวจสอบการดำเนินโครงการ/กิจกรรม | | | |
| 6) การดำเนินงานเป็นไปตามระยะเวลาที่กำหนด | | | |
| 7) ผลการดำเนินโครงการ/กิจกรรมนำไปสู่การแก้ไขปัญหาของประชาชนในท้องถิ่น | | | |
| 8) ประโยชน์ที่ประชาชนได้รับจากการดำเนินโครงการ/กิจกรรม | | | |
| ภาพรวม | | | |



5.ผลการดำเนินงานในแต่ละยุทธศาสตร์

ยุทธศาสตร์ที่1.....

1) ความพึงพอใจของผู้เกี่ยวข้อง

| ความพึงพอใจ | คะแนน (10 คะแนน) |
|---|---------------------|
| 1) มีการเปิดโอกาสให้ประชาชนมีส่วนร่วมในโครงการ/กิจกรรม | |
| 2) มีการประชาสัมพันธ์ให้ประชาชนรับรู้ข้อมูลของโครงการ/กิจกรรม | |
| 3) มีการเปิดโอกาสให้ประชาชนแสดงความคิดเห็นในโครงการ/กิจกรรม | |
| 4) มีการรายงานผลการดำเนินงานของโครงการ/กิจกรรมให้ประชาชนทราบ | |
| 5) การเปิดโอกาสให้ประชาชนตรวจสอบการดำเนินโครงการ/กิจกรรม | |
| 6) การดำเนินงานเป็นไปตามระยะเวลาที่กำหนด | |
| 7) ผลการดำเนินโครงการ/กิจกรรมนำไปสู่การแก้ไขปัญหาของประชาชนในท้องถิ่น | |
| 8) ประโยชน์ที่ประชาชนได้รับจากการดำเนินโครงการ/กิจกรรม | |

การเปลี่ยนแปลงของชุมชนตามตัวชี้วัดที่เลือก

| ตัวชี้วัดที่เลือก | หน่วย | ผลการดำเนินงาน | | |
|-------------------|-------|------------------------------|--------------------------|----------|
| | | ก่อน ดำเนินการ (จำนวน) | หลังดำเนินการ (จำนวน) | เพิ่ม/ลด |
| 1 | | | | |
| 2 | | | | |
| 3 | | | | |
| 4 | | | | |
| 5 | | | | |

เครื่องมือที่ใช้ในการติดตามและประเมินผลในเชิงคุณภาพ

แบบที่ 3/2 แบบประเมินความพึงพอใจต่อผลการดำเนินงานขององค์กรปกครองส่วนท้องถิ่น
ในภาพรวม

คำชี้แจง : แบบที่ 3/2 เป็นแบบสำรวจความพึงพอใจของประชาชนต่อการดำเนินงานขององค์กรปกครองส่วนท้องถิ่นในภาพรวม โดยกำหนดให้มีการเก็บข้อมูลปีละ 1 ครั้ง หลังจากสิ้นสุดปีงบประมาณ

ส่วนที่ 1 ข้อมูลทั่วไป

1. เพศ (1) ชาย (2) หญิง
2. อายุ (1) ต่ำกว่า 20 ปี (2) 20 - 30 ปี (3) 31 - 40 ปี
 (4) 41 - 50 ปี (5) 51 - 60 ปี (6) มากกว่า 60 ปี
3. การศึกษา (1) ประถมศึกษา (2) มัธยมศึกษาหรือเทียบเท่า (3) อนุปริญญาหรือเทียบเท่า
 (4) ปริญญาตรี (5) สูงกว่าปริญญาตรี (6) อื่น ๆ (ระบุ).....
4. อาชีพหลัก (1) รับราชการ (2) เอกชน/รัฐวิสาหกิจ (3) ค้าขาย/ธุรกิจส่วนตัว
 (4) รับจ้าง (5) นักเรียน/นักศึกษา (6) เกษตรกร
 (7) อื่นๆ (ระบุ).....

ส่วนที่ 2 ความพึงพอใจต่อผลการดำเนินงานขององค์กรปกครองส่วนท้องถิ่น

5. ท่านมีความพึงพอใจต่อผลการดำเนินงานขององค์กรปกครองส่วนท้องถิ่นในภาพรวมมากน้อยเพียงใด

| ความพึงพอใจ | พอใจมาก | พอใจ | ไม่พอใจ |
|---|---------|------|---------|
| 1) การเปิดโอกาสให้ประชาชนมีส่วนร่วมในโครงการ/กิจกรรม | | | |
| 2) การประชาสัมพันธ์ให้ประชาชนรับรู้ข้อมูลของโครงการ/กิจกรรม | | | |
| 3) การเปิดโอกาสให้ประชาชนแสดงความคิดเห็นในโครงการ/กิจกรรม | | | |
| 4) การรายงานผลการดำเนินงานของโครงการ/กิจกรรมต่อสาธารณะ | | | |
| 5) การเปิดโอกาสให้ประชาชนตรวจสอบการดำเนินโครงการ/กิจกรรม | | | |
| 6) การดำเนินงานเป็นไปตามระยะเวลาที่กำหนด | | | |
| 7) ผลการดำเนินโครงการ/กิจกรรมนำไปสู่การแก้ไขปัญหาของประชาชน | | | |
| 8) การแก้ไขปัญหา และการตอบสนองความต้องการของประชาชน | | | |
| 9) ประโยชน์ที่ประชาชนได้รับจากการดำเนินโครงการ/กิจกรรม | | | |

แบบที่ 3/3 แบบประเมินความพึงพอใจต่อผลการดำเนินงานขององค์การบริหารส่วนตำบลราวต้นจันทร์
ในภาพรวมแต่ละยุทธศาสตร์

คำชี้แจง : แบบที่ 3/3 เป็นแบบสำรวจความพึงพอใจของประชาชนต่อการดำเนินงานขององค์กรปกครองส่วนท้องถิ่นในแต่ละยุทธศาสตร์

ส่วนที่ 1. ข้อมูลทั่วไป

1. เพศ (1) ชาย (2) หญิง
2. อายุ (1) ต่ำกว่า 20 ปี (2) 20 - 30 ปี (3) 31 - 40 ปี
 (4) 41 - 50 ปี (5) 51 - 60 ปี (6) มากกว่า 60 ปี
3. การศึกษา (1) ประถมศึกษา (2) มัธยมศึกษาหรือเทียบเท่า (3) อนุปริญญา หรือเทียบเท่า
 (4) ปริญญาตรี (5) สูงกว่าปริญญาตรี (6) อื่น ๆ (ระบุ)
4. อาชีพหลัก (1) รับราชการ (2) เอกชน/รัฐวิสาหกิจ (3) ค้าขาย/ธุรกิจส่วนตัว
 (4) รับจ้าง (5) นักเรียน/นักศึกษา (6) เกษตรกร
 (7) อื่นๆ (ระบุ).....

ส่วนที่ 2 ความพึงพอใจต่อผลการดำเนินงานขององค์กรปกครองส่วนท้องถิ่น

5. หากให้ท่านประเมินความพึงพอใจต่อผลการดำเนินงานขององค์กรปกครองส่วนท้องถิ่นในการพัฒนาและส่งเสริมการบริหารกิจการบ้านเมืองที่ดีให้คะแนน 10 ท่านจะให้คะแนนองค์กรปกครองส่วนท้องถิ่นของท่านเท่าใด

| ความพึงพอใจ | คะแนน (10 คะแนน) |
|---|---------------------|
| 1) มีการเปิดโอกาสให้ประชาชนมีส่วนร่วมในโครงการ/กิจกรรม | |
| 2) มีการประชาสัมพันธ์ให้ประชาชนรับรู้ข้อมูลของโครงการ/กิจกรรม | |
| 3) มีการเปิดโอกาสให้ประชาชนแสดงความคิดเห็นในโครงการ/กิจกรรม | |
| 4) มีการรายงานผลการดำเนินงานของโครงการ/กิจกรรมให้ประชาชนทราบ | |
| 5) การเปิดโอกาสให้ประชาชนตรวจสอบการดำเนินโครงการ/กิจกรรม | |
| 6) การดำเนินงานเป็นไปตามระยะเวลาที่กำหนด | |
| 7) ผลการดำเนินโครงการ/กิจกรรมนำไปสู่การแก้ไขปัญหาของประชาชนในท้องถิ่น | |
| 8) ประโยชน์ที่ประชาชนได้รับจากการดำเนินโครงการ/กิจกรรม | |

ภาคผนวก





